



# АТЛАС ВСЕМИРНОЙ ИСТОРИИ



ИСТОРИЯ ЧЕЛОВЕЧЕСТВА В КАРТАХ

АТЛАС ВСЕМИРНОЙ ИСТОРИИ



# АТЛАС ВСЕМИРНОЙ ИСТОРИИ



*Атлас всемирной истории* — уникальная иллюстрированная хронология и бесценное справочное историческое пособие для всей семьи. Наш атлас — это авторитетное изложение истории человечества. Перед нами встает грандиозная панорама исторических событий длиной в 20 000 лет, начиная от появления первых людей до 21 столетия, содержатся факты, связанные с последними открытиями археологов и историков, а также приводятся описания исторических событий, определяющих развитие ключевых регионов мира.



enti Variabiles

Sive MER

I. de Dina et de  
Marseven

I de Tristan  
de Cunha

Caput Terræ  
Australis

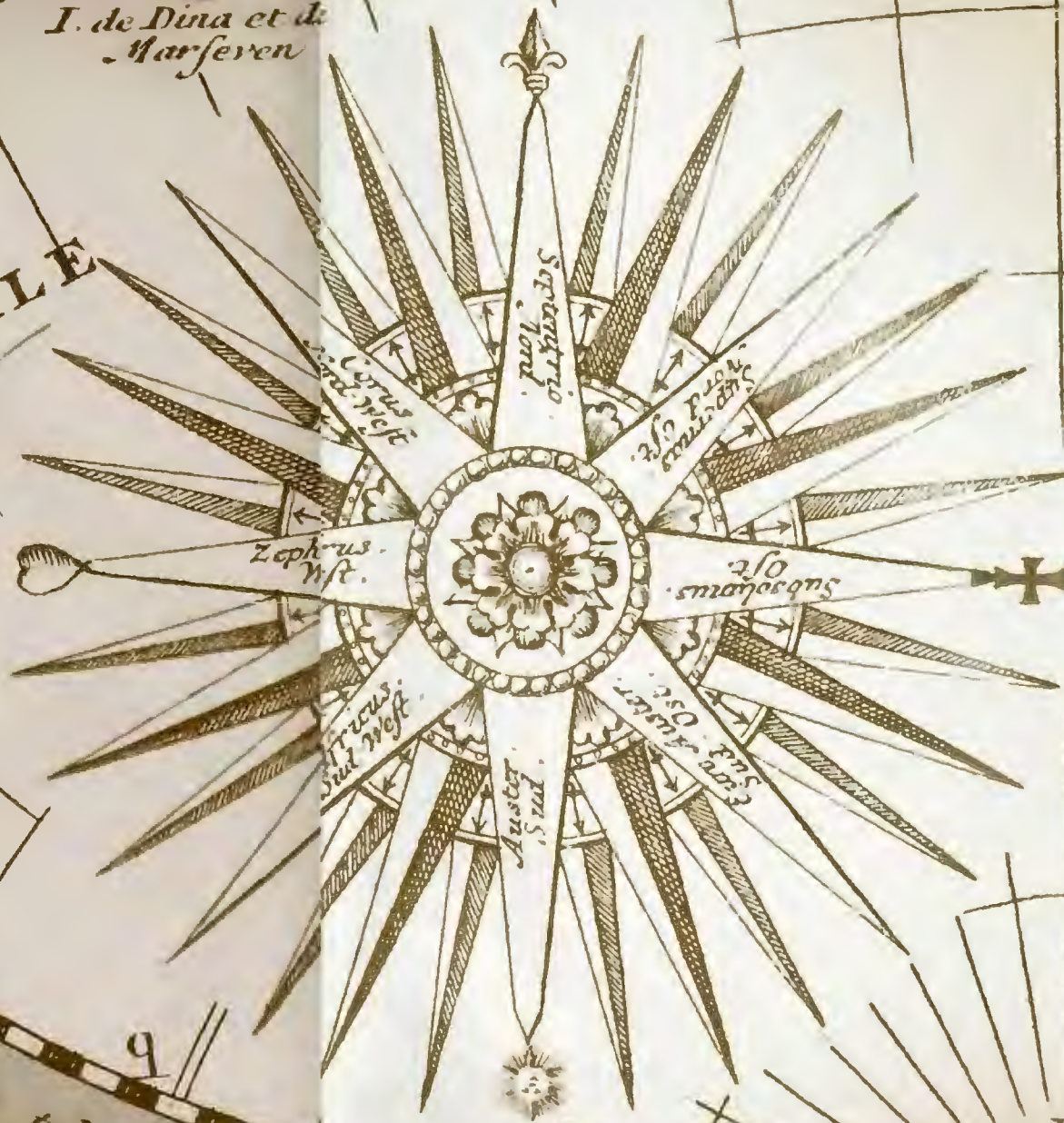
Terra  
Vitæ

MARE AUSTRALE

HORIZON RATIONALIS

qui et

Circuli veterem itaque Orbis terræ descriptiones ad figuram  
diligentiſſime abſtraxit Ricciolo 38000. una



ISTIUM  
Lectio  
tempo  
dandi  
illumina  
aliorum  
tens. u  
rit. con  
tra ut  
poterit  
animo

TERRA

CD

per telorum  
supra posita  
et reciprocor  
et ostendi.

MERIDIE  
Polus  
Antarcticus

Semidiameter 90









# ПЕРВАЯ ЧАСТЬ

## ЭРЫ

# ВСЕМИРНОЙ

# ИСТОРИИ

На пороге третьего тысячелетия граждане нашего мира, как никогда прежде, имеют возможность взглянуть на мир одновременно и как на целое, и как на совокупность составляющих его частей. В первой части этого атласа история рассматривается в глобальном аспекте через серию хронологически последовательных обзорных карт мира, охватывающих последние двадцать тысячелетий. Эти карты, демонстрирующие изменявшийся облик мира и мировых культур с древнейших времен до наших дней, сопровождаются очерками исторического развития регионов. Материалы, отражающие основные технологические достижения того или иного периода, дополнены картами или другими изображениями мира, созданными в то же время. После каждой обзорной карты идут страницы, на которых подробно рассмотрены отдельные аспекты меняющегося мира – политические, экономические, религиозные или демографические, воздействие которых в течение данного периода носило глобальный характер.

Греческий ученый-энциклопедист II в. Птолемей в своем знаменитом «Руководстве по географии» поместил существовавшую в его представлении карту мира, которой пользовались до XVI в. Эта вырезанная на дереве карта показывает мир, известный во времена Птолея: Африку, Европу и Азию. Она была напечатана в 1486 г.

# РАННЯЯ ИСТОРИЯ ЧЕЛОВЕЧЕСТВА



Череп и скелет древнейшего человека в Дабберди-Фридене.

**Австралопитековые** появились в Африке 4,5 млн. лет назад и во многом напоминали приматов, но отличались способностью к прямохождению. Афарский австралопитек (*Australopithecus afarensis*) представлен найденным в Хадаре (Эфиопия) скелетом маленькой взрослой самки («Люси»). Этот вид — предок наиболее древних видов *Homo* (человека), появившихся 2,5 млн. лет назад. Благодаря увеличенному объему мозга *Homo* был способен изготавливать инструменты и использовать огонь. Что открыло предкам человека доступ к самым разнообразным видам пищи и позволило осваивать территории с менее благоприятными условиями. Люди современного типа обладали уже настолько развитыми навыками изготовления инструментов и использования ресурсов, что сумели противостоять суровому климату последнего оледенения и расселиться в наиболее удаленных уголках Земли.

## Предки человека

Род австралопитеков (*Australopithecus*) обитал в восточных и южных областях Африки 4,5–1,7 млн. лет назад. Несомненно, росли и крупными телосложениями они напоминали приматов, но ходили на двух ногах, о чем свидетельствуют омертвевшие следы, оставшиеся ими 3,6 млн. лет назад в районе Аетомы (Танзания). По особенностям черепа и зубов выделены четыре вида австралопитеков. Возраст самых древних ископаемых останков рода *Homo* около 2,5 млн. лет. Их отличает большой объем мозга, круглая форма черепа и характерное для человека строение зубов челюсти.



Скелет взрослой самки («Люси»). Был найден в Хадаре (Эфиопия). Это афарский австралопитек, его возраст ок. 3,4 млн. лет.



### Предки человека

- До-голубой человек
- До-голубой австралопитек
- Афантроп
- Африканский австралопитек
- Боно
- Магеланский
- Дорге

### Искон из Туапсе, возраст ок. 2,5 млн лет. Был найден в 1924 г. Это указывает к древнему характеру черт черепной коробки человека.



### Эволюция гоминид

Процесс эволюции гоминид остается дискуссионным. Австралопитековые по-прежнему считали 4,5 млн. лет назад. Афарский австралопитек — предок первого вида *Homo*, появившаяся около 2,5 млн. лет назад. Афарский вид рода *Homo* предполагает автономное развитие *Homo*.

## Неандертальцы

**Неандертальцы**, отпрыск, собрав ветвь рода *Homo*, жила в Европе и Западной Азии около 120–28 тыс. лет назад. У них был мощный скелет, выступающая челюсть, выпрямленный позвоночник. Их мозг по размеру не уступал мозгу современного человека. Они адаптировались к разным типам среды и суровым климатическим условиям. Захоронены неандертальцы свидетельствуют о существовании у них ритуалов.



Неандертальское захоронение в Кебиро (Франция), возраст 60 тыс. лет. Находясь в предельно, которые будут служить инструментами в загробной жизни, изменили взгляд на неандертальцев как на существ, восточнее и примитивнее.

## Доисторические технологии

Переломным моментом в истории первобытных технологий было появление около 1,3 млн. лет назад каменных рубил для разделки шкур, рубки дров и приоткрывания растительной пищи. Около 100 тыс. лет назад люди начали делать обработанные каменные орудия. Сумели орудиями с островами, пластичными и скрепляли, выскоблили на рукоятки, появились около 45 тыс. лет назад.



Ручные каменные рубила из Хомсис (Израиль), возраст не менее 100 тыс. лет) демонстрируют сложившиеся в создании двухсторонней рубильной грани. Такие рубила каменными рубилами распространены в Африке, Азии и Европе.

Ок. 20 тыс. лет назад неандертальцы в Европе стали более приспособленными к среде обитания и методам охоты, что видно по увеличенной длине и функциональности частей тела этих существ, независимо друг от друга.

## Появление и распространение людей

**Ново habitis** (человек умелый) появились 2,5 млн. лет назад. Они умели делать суровую тушу и проглотить их. Homo ergaster (человек работавший) появился 1,8 млн. лет назад, обладал еще большим увеличенным способностью, была высокая, длинная шея, приподнявшись, адаптировался к различным природным условиям. Он быстро расселился вплоть до Восточной Азии, где развивался до *Homo erectus* (человек прямоходящий). Древнейшие останки человека современного типа (*Homo sapiens* — человек разумный) обнаружены в Африке (возраст 150 тыс. лет). *Homo sapiens*, умевший и изобретательный, заселил отдаленные регионы мира и стал единственными выжившим видом рода *Homo*.



Череп и скелет умелого человека (*Homo habilis*), найденный в ущелье Студайл в 1960 г. имеет возраст около 2,5 млн. лет.



Череп и скелет умелого человека (*Homo ergaster*), найденный в ущелье Студайл в 1960 г. имеет возраст около 2,5 млн. лет.



Люди современного типа появились в Африке в Европе 45 тыс. лет назад и в 28 тыс. лет назад вытеснили оттуда неандертальцев. Череп по последнему предку.

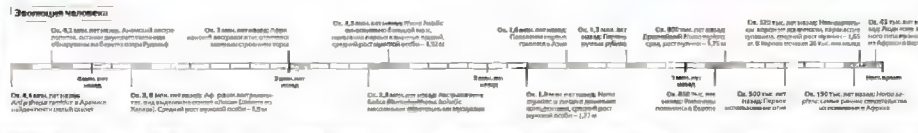
**СМОТРИ ТАКЖЕ:**

- Средняя Америка: стр. 120-121
- Южная Америка: стр. 142-143
- Африка: стр. 160-161
- Европа: стр. 174-175
- Западная Азия: стр. 220-221
- Южная и Юго-Восточная Азия: стр. 240-241
- Север. и Южн. Амер. стр. 256-259
- Австралия и Океания: стр. 278-279



### Появление и распространение первых людей

- Неандертальцы
- Неандертальский австралопитек
- Неандертальский эректус
- Неандертальский эректус
- Неандертальский эректус
- Неандертальский эректус
- Неандертальский эректус
- Неандертальский эректус
- Неандертальский эректус
- Неандертальский эректус



# МИР МИР ДО 10 000 Г. ДО Н.Э.

Люди современного типа появились в Африке 200-100 тыс. лет назад. Древние охотники и собиратели создавали орудия труда, общались между собой и объединялись в сообщества, осваивали новые территории. 30 тыс. лет назад они уже заселили большую часть земного шара. 20 тыс. лет назад (пик последнего оледенения) они усовершенствовали технику изготовления инструментов и сумели полностью использовать скромные ресурсы, использовали надежные убежища и шили теплую одежду, что позволило им выжить в суровых условиях. Когда ледники отступили и флора и фауна стали богаче, люди заселили новые территории. К 9000 г. до н.э. из-за роста населения и интенсивной охоты почти полностью исчезли мастодонты и мамонты. Около 8000 г. до н.э. на Ближнем Востоке группы охотников и собирателей жили в постоянных поселениях, занимались сбором дикорастущих злаков и пытались приручить местных животных. Произошел процесс перехода к сельскому хозяйству.

### ОХОТНИКИ-СОБИРАТЕЛИ И ОКРУЖАЮЩАЯ СРЕДА

Охотники-собиратели, шаркавшие наи выносливые в доисторические времена, должны были иметь быструю мышечную карту выносливых животных ориентиров. Другими источниками пищи для них могли стать объекты кражи, как мы видели на максимальном изображении, правительственном члене. Хотя его значение до конца не ясно, вертикальное положение животного по всей выносливости, изображает теплое место. Возможно, на рисунке изображено какое-то специальное место.



Рисунки в Каледонии (Центральная Индия) изображают выносливую или крошечную, выносливую популяцию и людей со стрелами с каменными наконечниками.



Остроконечный тип Кливленда из древности (скальда или древнее использование) доисторического человека и животного (скальда или наконечник) в Северной Америке.

### Америка

Люди впервые пересекли Берингию (перешеек между берегами Азии и Америки) ок. 15 тыс. лет назад, но их привлечено на юг притягивали Крымские горы и Аляскинский ледниковый щит. Когда ледяные гряды начали таять, люди начали заселять остальную сушу и около 12 000 г. до н.э. достигли юга Южной Америки. В Северной Америке охотники научились делать каменные остроконечники, проламывающие шкуру мамонтов, и ок. 9000 г. до н.э. их стала быть почти полностью истощены.



### РАЗВИТИЕ ГОНЧАРНОГО ДЕЛА

Полые статуэтки создавали в Центральной Европе 25 тыс. лет назад. Тогда же люди делали из глины глиняные сосуды, помечая их в глистые черточки и выжигали на солнце. К 10000 г. до н.э. люди на Японских островах изготовили самые древние изделия до нас турки. Гончарное ремесло было важнейшим изобретением в истории человечества, оно несомненно развивалось в разных частях мира. Гончарные изделия послужили частью и непереходными продуктами глиняной и войну.



### Европа


Около 45 000 г. до н.э. в Европе господствовали ледники, и люди современного типа изобретательно использовали дерево, кости, шкуру и рога животных для строительства убежищ, а новые орудия (бура и серпы, колыбельки и гарпуны) — для охоты на крупного зверя. Клада камыш стабилизировалась, одна часть стенов оставалась заселенной круглый год, другая — лишь в сезон охоты.



Скульптура и резные изображения человека бы, например, эти статуэтки на кости, сделанные резцом, каменными инструментами и в Европе созданные в Европе около 25 тыс. лет назад.




### Западная Азия

Древнейшие из известных нам захоронений найдены в пещере Кафзах в Иране. Оно создано 100 тыс. лет назад, когда люди уже совершенствовали. Около 12 000 г. до н.э. обитатели Восточной Азии (Средиземноморье) активно собирали прокормительные: там амебы, мушкетеры и моллюски их зерна. Эти же люди охотились на стада газелей, антилоп и в Австралии.



### Южная и Восточная Азия

В начале последнего оледенения повышение уровня океана привело к богатству и разнообразию флоры и фауны, что сыграло большую роль в жизни собирателей Азии. Охотники-собиратели селились на берегах морей и в устьях рек. Люди, населявшие остров Хоккайдо (Япония) в период оледенения, летом ловили рыбу (около 10 000 г. до н.э.) — они первыми в мире занимались гончарным ремеслом.



Эти маршруты на карте в рисунке найдены в Австралии (Буржуа Аль Кабра (Израиль)).

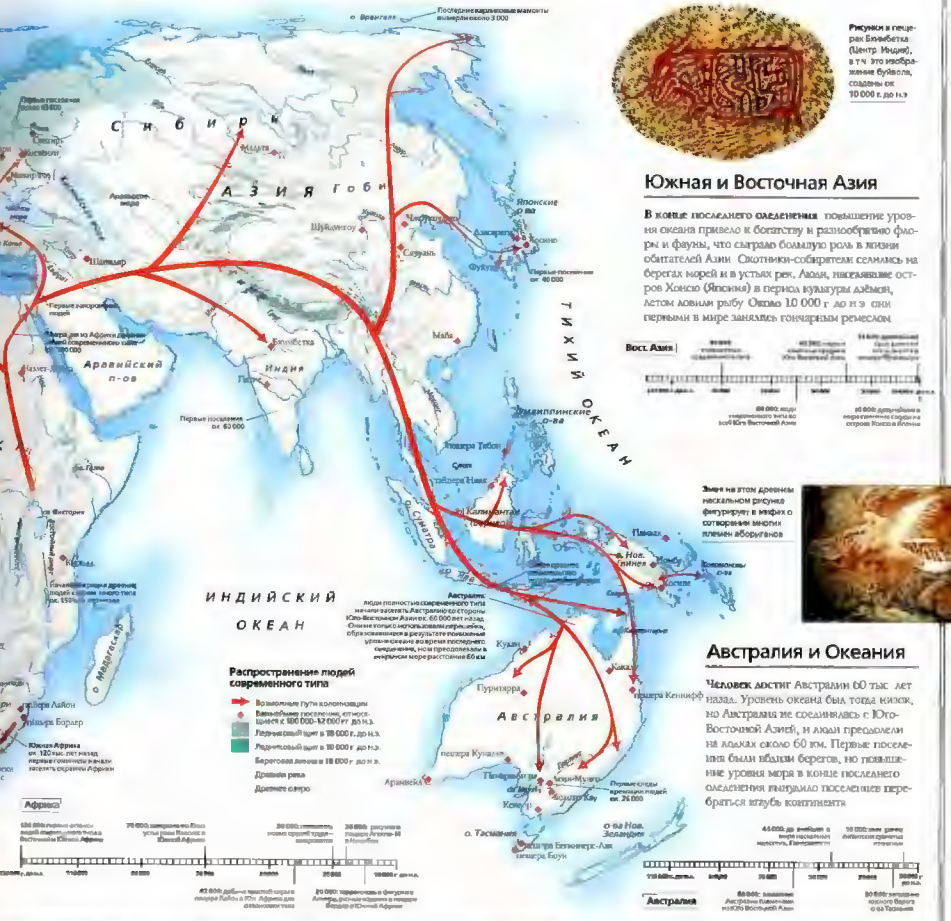
Рисунки в пещере Бонкетта (Центр Исландии), в т.ч. это изображение буллита, созданы ок. 10 000 г. до н.э.

### Австралия и Океания

Человек достиг Австралии 60 тыс. лет назад. Уровень океана был тогда ниже, но Австралия не соединялась с Юго-Восточной Азией, и люди преодолевали на лодках около 60 км. Первые поселения были вдали от берегов, но последние уровни моря в конце последнего оледенения привели к поселению переселенцев в глубь континента.



Эта на этом древнем рисунке фигурирует в мифе о сотворении мира племени аборигенов.





# ЗАСЕЛЕНИЕ МИРА



Эта фигурка является копией оригинала, который был найден в последние годы археологами.

Многие инновации (пошив одежды, строительство жилья, изготовление инструментов) позволили человеку современного типа приспособиться к различным условиям жизни и освоить новые регионы. Такие же инновации радикально изменили природу на всем земном шаре. С повышением температуры и количества осадков источники пищи становились обильнее и разнообразнее, и население Земли увеличилось. Люди начали жить более крупными оседлыми группами, стали вместе трудиться, а у каждого члена группы появились свои специальности. Ритуалы и символы были первым проявлением по-настоящему современного поведения человека.

## Стратегии выживания

Суровый климат ледникового периода и быстро меняющиеся ситуации гонимая ледниками заставили людей приспосабливаться к разнообразным условиям. В некоторых регионах (Восточная Европа, Северная Америка) при помощи группового взаимодействия людей зависело от охоты на мамонта, выкапывали корни багбоков. В плодородных речных долинах Ближнего Востока и Восточной Азии люди стали собирать урожай охоты злаков — предшественников современных зерновых культур. В Европе разнообразная фауна позволяла выловить в себя много диких животных, съедобные растения, рыбу и моллюсков, и чем свидетельствуют рисунки пещер. Охотники, преследовавшие копытные стада, использовали переносные жилища, а другие общины вообще жили в пещерах, используя для этого всевозможные приспособления.



## Франция

В Пещерах (Баскья Стен) около 14 000 г. до н.э. охотники на северных оленей с лет до зима жили в пещерных лабиринтах из деревянных шестов, покрытых шкурами зверей.



## Израиль

Пещера Эль-Вали на побережье Средиземного моря служила убежищем охотникам, которые выискивали людей на близлежащих холмах. По-видимому, эта пещера использовалась в летние месяцы. За последние 100 тыс. лет она много раз сжигалась, сбитые

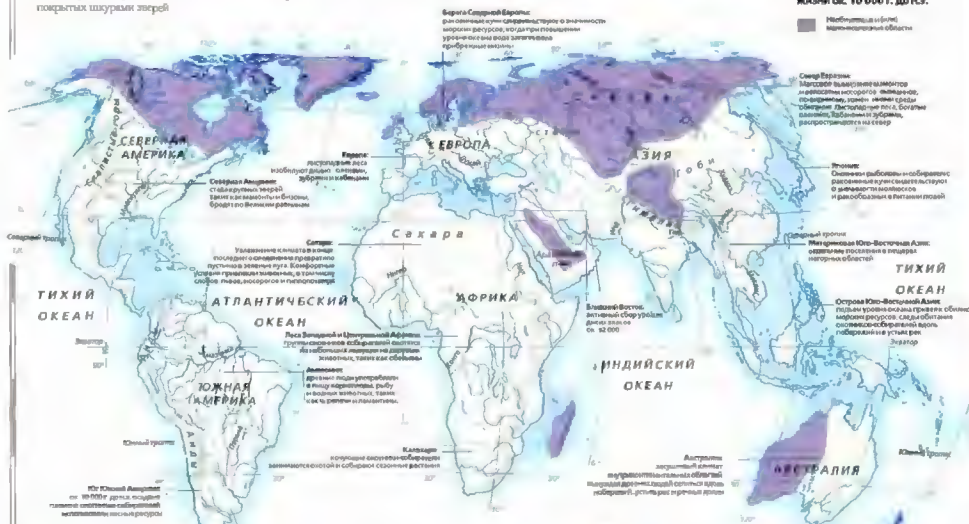


## Украина

В бескрайних степях Украины охотники на мамонтов в межливневый период, не имея древесины, использовали для строительства жилищ скелеты убитых животных. Стены делались из костей мамонтов, покрывали их шкурами, и закрепляли в условиях ветров гравелими челюстными черепами.

## Различия в образе жизни ос. 10 000 г. до н.э.

Иллюстрация в цвете



## Чили

В Монте-Верде около 10 000 г. до н.э. первые поселенцы построили жилища из деревянных досок, покрытых звериными шкурами. Для тепла в жилищах жгли камин, в основном из глиняных плит.



## Африка

В тот же период в Боске (Благословенный) у южных Капбарди люди выращивали съедобные растения и жили по деревенским убежищам из ветвей кустарника.

## Искусство палеолита

Образы искусства эпохи палеолита определяли и последующие стили, от рисунков на стенах пещер до вышитой резьбы по кости и таинственных фигурок, встречаются во многих регионах мира. В большинстве своем связаны с религиозными ритуалами, касающимися охоты, плодородия и инициации юношей, и служат свидетельством все большего усложнения и развития человеческого общества. Среди их величайших шедевров — удивительно красивые живописи на стенах пещер Юго-Западной Европы. В то же время есть свидетельства существования разных местных художественных традиций — от раскрашенных коров пещер в Куксе (Восточная Африка) до вышитой живописи Блаффетин (Южная Азия).



В пещерах Юго-Западной Европы доминирует живопись — изображения животных и растений.



Иллюстрация рук часто встречается в той части пещеры, где охотники жили. Красная глина могла быть использована для нанесения рисунков на кожу.

## Изображения рук

Изображения рук, сделанные путем нанесения красной глины на кожу, встречаются в пещерах по всему миру, особенно в Западной Европе, так и в Австралии. Эти изображения могут быть отголоском к ритуалам инициации. В европейских пещерах обнаружены также отпечатки ладоней ступней.



## Искусство палеолита

Иллюстрация в цвете

## Европейская пещерная живопись

Непопулярные по красоте изображения бизонов, оленей, буйволов и лошадей нередко находили в самых темных и наименее доступных углах пещер Юго-Западной Европы. Они могли служить целям сакральной магии или же иллюстрировать чужие и сказки.

## Пещерное и наскальное искусство

Иллюстрация в цвете

## Малоразмерные произведения искусства

Украшенные гравировкой небольшие пластины из каменных рожек или кости, плоские и бусины по форме и размеру, а также резные фигурки, и скрывающие животных и людей, выдают по всей Европе. Самые стильные фигурки животных и людей (справа), возможно, представляют затерянные богатства культуры империализма.

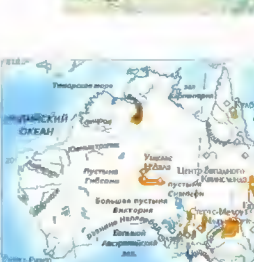


Камешковая фигурка «Венера» из Виллендорфа (Германия) приблизительно 28 000 г. до н.э.

Возраст фигурки боровенной ласки (справа) из Ласка (Германия) оценивается приблизительно в 25 тыс. лет. Она вырезана из кости мамонта.

## Фигурки «Венеры» в Европе

Иллюстрация в цвете



## Австралия

Древнейшие в мире образцы резьбы по камню в Гинереветт относятся к 45 000 г. до н.э. В Австралии большинство древних рисунков имеют восточный характер (линии, точки, дуги, спирали), в некоторых, но-известно, изображены олени, козубы и люди.

Ряд древнейших образцов охотничьего искусства найден в Австралии. Они относятся к 45 000 г. до н.э. — в виде рисунков и знаков в Сиднейском заливе, Уоллеби и Сиднейском заливе, Уоллеби и Сиднейском заливе, Уоллеби и Сиднейском заливе.



## Древнейшие образцы искусства



## Наскальное искусство Австралии

Иллюстрация в цвете

СМОТРИ ТАКЖЕ:

- Средняя Америка: стр. 116-117
- Южная Америка: стр. 140-141
- Африка: стр. 154-155
- Европа: стр. 170-171
- Восточная Азия: стр. 216-217
- Южная и Юго-Восточная Азия: стр. 254-255
- Север и Вост. Азия: стр. 254-255
- Австралия и Океания: стр. 276-277

# МИР МИР 10 000 - 5000 ГГ. ДО Н.Э.

**В БОЛЕЕ БЛАГОПРИЯТНЫХ** климатических условиях послеледниковой эпохи племена охотников-собирателей начали доместикацию диких злаков и животных. К 7000 г. до н.э. сельское хозяйство стало основой существования людей в Западной Азии, хотя в прочих регионах охота и собирательство оставались главными занятиями. В последующие 5 тыс. лет земледелие получило развитие в разных областях мира независимо друг от друга. Значение сельскохозяйственной революции для древних племен нельзя переоценить. Земледелие могло прокормить существенно больше людей, и потому размеры поселений значительно увеличались. Новые потребности и возможности более крупных сообществ привели к появлению класса специализированных ремесленников. Торговля сырьем и продуктами производства расширила контакты между сообществами земледельцев. Развитию сотрудничества помогали и такие совместные занятия, как орошение земель. Все это создало предпосылки для появления крупных городов и государств.

## НАЧАЛО ИСПОЛЬЗОВАНИЯ МЕТАЛЛОВ

Железо Западной Азии и Юго-Восточной Европы использовалось друг от друга в 7000-5000 гг. до н.э. Обнаружено, что из гудри реакция между железякой металлом. Первыми стали использоваться железные металлы (железо, золото, свинец), плавившиеся при относительно низкой температуре. Первые сообщества, освоившие обработку металлов, появились в основном для создания декоративных предметов, похвальных сувениров, статуэток из мышьяка, и инструменты из нового материала не могли конкурировать с бронзовыми и каменными орудиями.


**Рогатый бык**, вырезанный из золотого листа — один из пары фигур из богатой коллекции украшений, найденной при раскопках погребения в Варне (Болгария).



Фигурка в последнем Ларинстер-Варне на Дунее ок. 6000 г. до н.э. — свидетельство о существовании культуры рыб — по-видимому, местная рыба была богата.

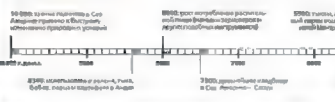
## Европа

**КОТАЖ ДАМПИК** отсутствовал (около 8000 г. до н.э.), охотники-собиратели Европы ели мясо буйволиного оленя, лося, кабана, а также рыбу, мамонтов и разнообразных, водоплавающих птиц. Население росло. Земельные покосы появились в Юго-Восточной Европе (VII тыс. до н.э.), хотя на побережье Средиземного моря и в Центральной и Северо-Западной Европе. В Северной Европе появились новые сорта злаков, в крупной олене и складили вытесненным вод.



## Америка

**СЛОТОВАЯ НА КРУПНУЮ ДИЧЬ** — копейками за стелами бизона, мастомитом и мамонтом в Северной Америке после оленя. Но к 8000 г. до н.э. кабаньи оленя, сохранившие предельно обитания и массового охота привели к вымиранию этих животных, и охотники пришлось встать за более мелкую дичь и шире использовать распашку пшеницы. Тогда же в Центральной и Южной Америке пробовали выращивать картофель, тыквы и бобы.




## ПЛАН ДРЕВНЕГО ЗЕМЕДЕЛЬЧЕСКОГО ПОСЕЛЕНИЯ

**Человек Халкокс** в Анатолии было одним из самых крупных и древнейших поселений VII тысячелетия до н.э. с развита террасой и искусственной рекультивацией. Доля из коровья-сыра, украшенная яркой вышивкой, росла и глиняными статуэтками, строили жилища друг к другу без промежутка между ними. С пшеницы храни в доме ступками по аборигенным лепешкам.

**Индия дала Метте-Топте** упреждающее население. Фригидия росла ввиду орошения гудриков, распашки почвы и вытеснения пшеницы.

## Западная Азия

**Первые земледельцы** селились в плодородной области, простиравшейся дугой от Персидского залива до Средиземного моря. Около 8000 г. до н.э. в Иерусалиме начали возделывать крупносемянные злаки. Сменили с доминирующей коровья-сыра появились в Анатолии и Центральной Месопотамии в VII тыс. до н.э. Уже к 6000 г. до н.э. люди выращивали медь и свинец. Около 5500 г. до н.э. в Южной Месопотамии освоили орошение земель.



**Терракотовая статуэтка** быка — с вырезанными выемками на голове. В Чане-Халкокс, что находится предположительно в районе гудриков.

## Восточная Азия

**На севере Китая** сельское хозяйство стало развиваться примерно с 7000 г. до н.э. В земледельческих поселениях (например, Биньчжоу) люди выращивали просо и хранили его в особые горшки, а также приручили свиней и собак. Независимо от этого около 6000 г. до н.э. на равнинах в долине Янцзы начали возделывать рис. В Японии люди культуры начали заниматься охотой и собирательством в богатых ресурсами горной и долиной райу в прибрежных водах. Жители Япона освоили глиняное ремесло к 10 500 г. до н.э., их основной вид жизни еще несколько тысяч лет был охотой и собирательством.



**Железные Вазы** уже в V тыс. до н.э. обжили глиняные изделия более высокого качества, чем в Европе.

**СМОТРИ ТАКЖЕ:**

- Северная Америка: стр. 120-121
- Южная Америка: стр. 144-145
- Африка: стр. 176-177
- Европа: стр. 138-139
- Западная Азия: стр. 200-201
- Китай и Юго-Восточная Азия: стр. 240-241
- Средняя и Восточная Азия: стр. 242-243
- Австралия и Океания: стр. 281-282

## Южная и Юго-Восточная Азия

**Первые земледельцы Южной Азии** возделывали пшеницу и ячмень на плодородных плоскогорьях Северной Индии в V тысячелетии до н.э. Тогда же появились люди чина террасами от охоты и земледелия (например, в Ганге). В Юго-Восточной Азии повышение уровня моря из-за таяния ледников привело к появлению множества новых островов и впадин, и в увеличению морских ресурсов. К 2000 г. до н.э. земледельцы заняли прочие провинции региона.



**В Мегалопе** (остров Британских островов) восточнее проливов между оленями вытеснили культуру населения. Рядом с оленями часто находили их жилища, украшенные в том числе бусами из кости, раковин и известняка.

## Африка

**По мере таяния ледников** и увеличения количества осадков засушливые области становились обжитыми. Охотники-собиратели появились в Сахаре около 9000 г. до н.э. На ее южных окраинах, в сухих степях возникли разнообразные животные (зебра, жирафы, слоны), а охота и реки были богаты рыбой. Здесь, как и в долине Нила росло много видов диких злаков. Около 3000 г. до н.э. в Сахаре вновь стало сухо, что заставило аборигенов поселиться в других регионах.



**Наскальные рисунки в Сахаре** с 5000 г. до н.э. в основном охоты (буйвол) обычно изображали доминирующий скот (бураев) и перемены в растительном орошении.



# РАСПРОСТРАНЕНИЕ СЕЛЬСКОГО ХОЗЯЙСТВА



Образцы орудий: оловянные и бронзовые инструменты, возраст которых составляет 7000 до н.э.

**Земледелие преобразило лик Земли.** Это был не только переход к другой пище, кое-где вынужденный из-за истребления дичи, нехватки ресурсов и роста населения. Изменился сам образ жизни наших предков. Сельское хозяйство и рост урожаев позволили большим группам людей жить в постоянных поселениях, повысили благосостояние человека и обеспечили его новыми технологиями. Производством предметов потребления стали заниматься специализированные ремесленники, поддерживаемые всем сообществом, что положило начало социальному расслоению. Все эти перемены привели к появлению первых городов. Но в 5000 г. до н.э. только в некоторых регионах жизнь людей полностью зависела от сельского хозяйства. Обычно земледелие лишь служило подспорьем охоте и собирательству. Такими были первые шаги на пути к оседлому, крестьянскому образу жизни.



Крупные керамические сосуды, возраст которых составляет 6 тысяч лет назад. Они использовались для хранения зерна и других продуктов, которые затем продавались на рынке.

## Образ жизни

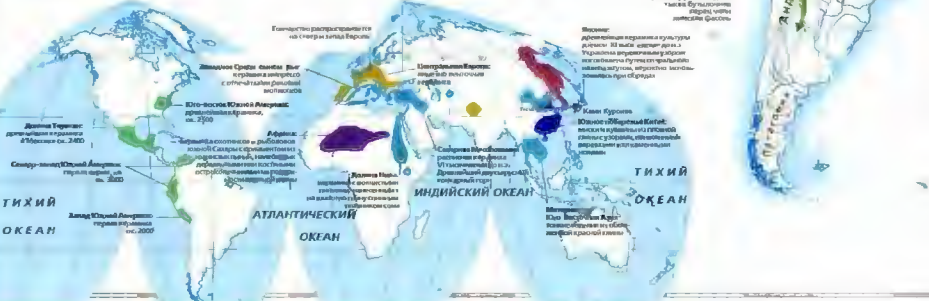
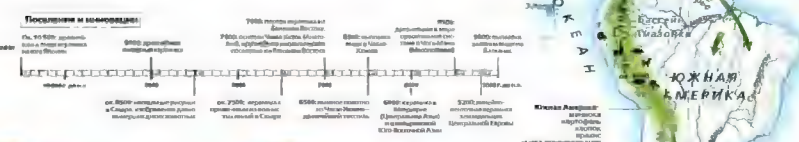
Исключительная продуктивность основных сельскохозяйственных культур, в частности, злаков, была жизненно важной для существования древнейших поселений. Злаки могли сохранять свою энергию в течение нескольких сезонов, и поэтому жизнь людей стала полностью зависеть от земледелия. Оседлый образ жизни позволил гендерному разделению: женщины занялись домашним хозяйством и приготовлением пищи. Мужчины занимались охотой и сбором дичи, а также земледелием. Женщины занимались выращиванием и обработкой урожая. Формы гендерной роли и роли были приобретены позже.



Древнейшие глиняные сосуды были округлой формы (бурла) и часто украшены рисунками или вырезанными узорами. Типичный сосуд имеет форму, которую можно увидеть на рисунке. Такие сосуды использовались для хранения зерна и других продуктов. На юго-востоке Европы были и другие варианты посуды.

## 1 Развитие гендерного разделения

- 1. Развитие гендерного разделения
- 2. Развитие гендерного разделения
- 3. Развитие гендерного разделения
- 4. Развитие гендерного разделения
- 5. Развитие гендерного разделения
- 6. Развитие гендерного разделения

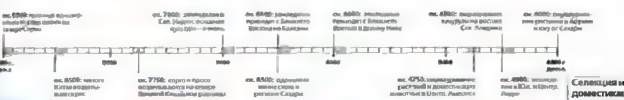


## Аграрная революция

**Зарождение земледелия** обильно давало людям в большие оседлые сообщества. Это не только сделало производство продуктов более эффективным, но и позволило совместно собирать сено и делать запасы пищи на зиму. При этом некоторые члены сообщества выполняли ремесленные работы, занимаясь горельефом с оловянными рафинами, разработками новых технологий — обжиг керамики, вылавливая золото и медь и, к 5000 г. до н.э., обработка металлов. Но оседлость людей привела к распространению инфекционных болезней, например, жители селения Чатал-Хюкк страдали от малярии.



Древнейшие скотобои. Скоты оставались на склоне в течение ряда столетий, пока не были выведены в долины. На рисунке изображены скотобои, возраст которых составляет около 6 000 г. до н.э.



## Селекция и доместикация

Процесс отбора и культивирования нужных свойств диких растений шел постепенно в разных областях и в разное время, в основном в субтропиках. Население южного региона зависело от различных базовых продуктов: пшеницы и ячменя на Ближнем Востоке и в Южной Азии, проса и риса в Китае и Юго-Восточной Азии, маниоки в Новом Свете. Шло и совершенствование животных: в процессе селекции люди развивали у них ценные свойства. Овцы и козы в Западной и Центральной Азии приручили овца, коз, лошадей, свиней и птиц. Крупный рогатый скот одомашнивали по всей Евразии, его стали приручать в плути, что повышало урожаи.



У диких злаковых одомашнивали помягше стволы, что увеличивает сбор зерна.

- СМЕРТИ ТАКЖЕ:**
- Северная Америка: стр. 120-121
  - Южная Америка: стр. 164-165
  - Африка: стр. 158-159
  - Европа: стр. 176-177
  - Западная Азия: стр. 240-241
  - Восточная и Юго-Восточная Азия: стр. 240-241
  - Средний Восток: Азия: стр. 256-259
  - Австралия и Океания: стр. 220-221



**Жилища**  
Когда земледелие стало крупным занятием, люди начали строить более сложные жилища. Металлы использовались в инструментах и материалах, были разработаны методы обработки металлов. Люди начали строить жилища из глины и кирпича, что позволяло им выживать в более суровых условиях.



**Земледелец Бельяло**  
(Сов. Китай) жила в керамическом жилище с очагом в центре.




**Ритуалы**  
Когда люди стали жить большими сообществами, возникли ритуалы, о чем свидетельствуют сложные захоронения, святилища и предметы искусства. Железные инструменты, такие как топоры и молоты, использовались в ритуальных обрядах и в производстве керамики.

# МИР 5000 - 2500 ГГ. ДО Н.Э.

**Плодородные долины** Нила, Тигра, Евфрата, Инда и Хуанхэ обеспечивали едой множество людей, здесь возникли великие городские цивилизации древнего мира. Хотя города в разных областях развивались независимо, у них имелись общие черты. Городские сообщества имели иерархию и строились на сложном разделении труда. Экономическое и духовное управление осуществляла образованная элита, в некоторых случаях – обожествленный монарх. Появились монументы, символизировавшие могущество правящих элит. В других местах сельскохозяйственные сообщества объединялись, создавая общие культовые центры и захоронения, а ремесленники экспериментировали с новыми материалами и технологиями, например, с выглавленной медью и бронзой, с глазурированной керамикой. Все это свидетельствует о высоком уровне социальной организации городских и сельских сообществ.

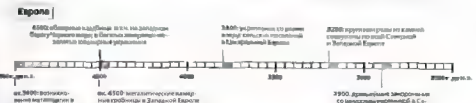
### РАННИЕ ПРЕДСТАВЛЕНИЯ О ВСЕЛЕННОЙ

Круги и линии из камней на северо-западе Европы – это уникальные доисторические памятники, ставшие залогом для последующих цивилизаций. Археологические находки указывают на то, что эти сооружения играли важную роль в ритуальном предзнаменовании эпохи сооружений, ряд из которых имел помехи или каменистые структуры, основанные главным образом на средневековых данных, например, при землетрясениях или других событиях.



### Европа

И мегалитические гробницы Северной Европы, и крупные виллыбы Центральной и Восточной Европы свидетельствуют о возросшем уровне социальной организации сельскохозяйственных сообществ. К 3500 г. до н.э. группы земледельцев начали объединяться, создавая укрепленные пункты для обороны и ритуальные центры. Круги из камней, как в Стоунхендже, или валы мегалитов, как в Карнаке, были результатом коллективного труда и играли роль общественных, экономических и религиозных центров.



### Восточная Азия

Когда архивнейшие земледельческие поселения Китая достигли процветания, в них стали развиваться новые ремесла. Земледельцы культуры Лушань (Восточный Китай) изобрели гончарный круг и к 3000 г. до н.э. научились делать тончайшую керамику. 250 лет спустя они развели шелководных червей и гравировали шелк. К 3000 г. до н.э. богатые и большие захоронения стали заметны в Орхосианском округе. Они свидетельствуют о сложившейся системе социального неравенства. Развитие более сложной социальной организации вскоре привело к появлению в Китае первой городской цивилизации (Шан).

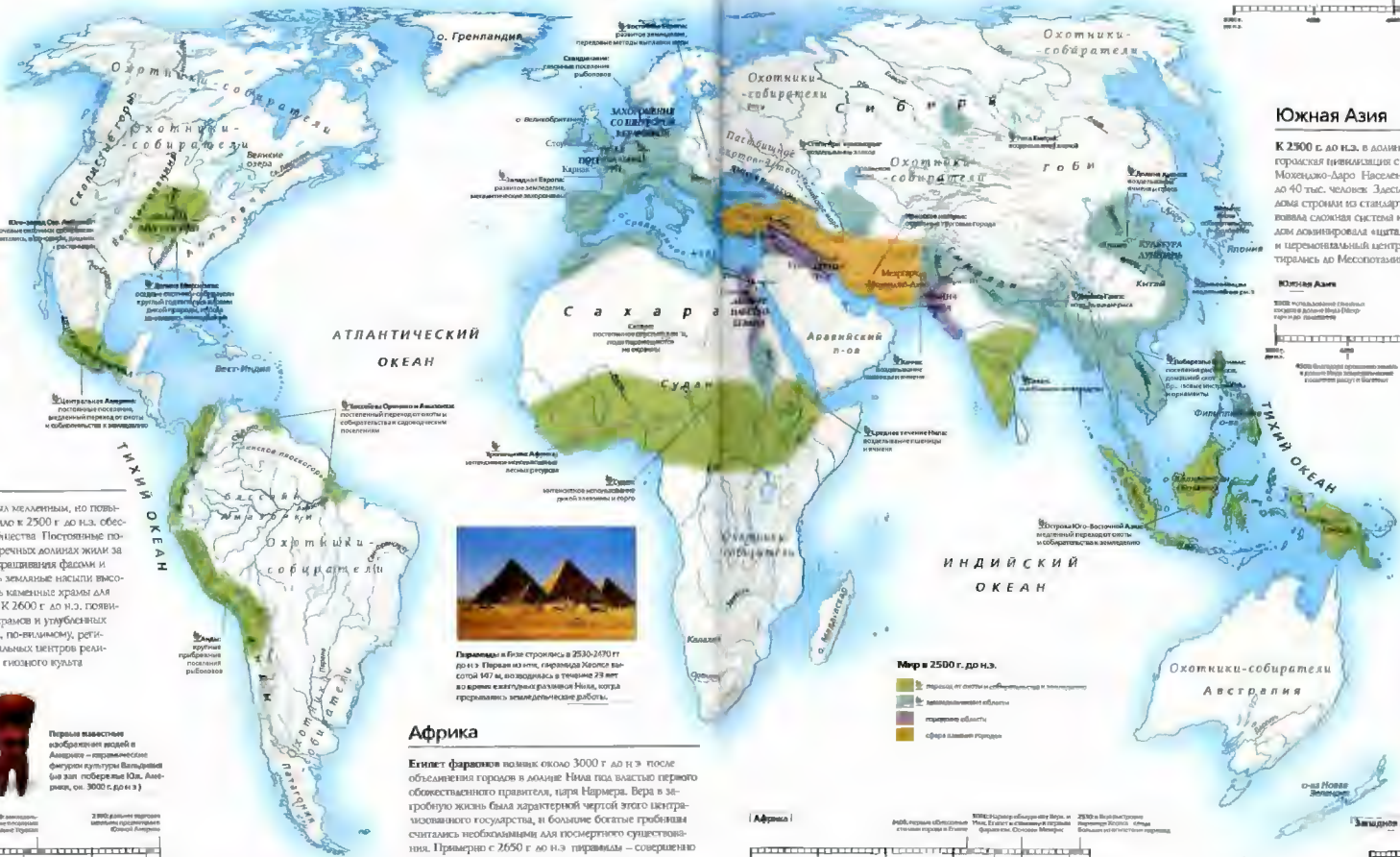
Культура «трех гонимых насекомых» (бузды) – типичное керамическое искусство Лушань конца III тысячелетия до н.э.



- СМОТРИ ТАКЖЕ:**
- Северная Америка: стр. 126-127
  - Южная Америка: стр. 164-165
  - Африка: стр. 159-159
  - Европа: стр. 124-125
  - Западная Азия: стр. 220-221
  - Индия и Юго-Восточная Азия: стр. 240-241
  - Средняя и Восточная Азия: стр. 258-259
  - Австралия и Океания: стр. 280-281

### КОЛЕСНЫЙ ТРАНСПОРТ

Прогонимые колеса точно не установлены. Возможно, акры впервые стали использовать вращательное движение при изобретении бревен и, позже, у гонимого круга. Классические колеса известны в Египте и Западной Азии с 3500 г. до н.э. (изображены на шумерском глиняном сосуде), а к 3000 г. до н.э. они появились в Европе и Индии. Это были деревянные колеса для колесных повозок. Колеса делались из архивнейших досок, скрепленных поперечинами.



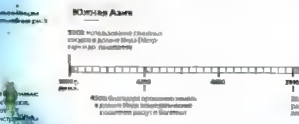
### Южная Америка

Переход от охоты к земледелию был медленным, но повышение урожайности культур позволило к 2500 г. до н.э. объединять все более крупные сообщества. Постоянные поселения на западном побережье и в речных долинах жили за счет богатых морских ресурсов и выращивания фасоли и тыквы. В этих поселениях создавались земляные настилы высотой до 10 м, на которых возводились каменные храмы для захоронений и жертвоприношений. К 2600 г. до н.э. появились большие комплексы настилов, храмов и трубчатых дорожек, по-прежнему, религиозных центров религиозного культа.



### Южная Азия

К 2500 г. до н.э. в долине Инда возникла городская цивилизация с центрами в Хараппе и Мохенджо-Даро. Население посещало ежегодно до 40 тыс. человек. Здесь была сеть вышек уми, дома строили из стандартного кирпича, существовала сложная система канализации. Над городами доминировала элита – это религиозный и административный центр. Торговые связи простирались до Месопотамии.



### Западная Азия

Месопотамия стала еще более гонимой цивилизацией. Торговля-культура Месопотамии около 3500 г. до н.э. В Месопотамии первые города формировались вокруг крахмальной комочки, построенной из кирпича-сырца. Храмы вывелись частью городских земель и скота, державшихся в храмах производимую продукцию. Такая система учета обусловила появление гонимого-культурного гонимого к 3250 г. до н.э.



# ТОРГОВЛЯ И ПЕРВЫЕ ГОРОДА



Визитная табличка из слоновой кости с миниатюрой города Дилли (ок. 3000 г. до н.э.)

К 2500 г. до н.э. сформировались три ареала городских цивилизаций (долина Нила, Месопотамия, долина Инда) с отдаленными городами между ними. Появление первых городов, существование которых основывалось на развитом сельском хозяйстве, стало кульминацией длительного процесса расселения и освоения новых земель. Население некоторых первых городов иногда достигало нескольких десятков тысяч человек. Отсутствие важнейших природных ресурсов (древесины, металлов, камня) побуждало древние города создавать обширные торговые сети, от Тингукуша до Средиземноморья. Эти города импортировали разнообразные товары — металлы и драгоценные камни (например, лазурит, золото, бирюзу) — и удовлетворяли потребности элиты в предметах роскоши. Диорит, известняк и древесина требовались для массового строительства, ставшего неотъемлемой частью жизни городов. Торговые связи вякли за собой контакты культур, и городская цивилизация распространилась на Иранском нагорье и в Анатолии.

## Торговый город Ур

Древний город Ур стал столицей Южной Месопотамии к концу III тыс. до н.э. Это был крупный административный центр с обширными торговыми сетями, простиравшимися до Адамума (Багдад) и горной долины Инда. Коробки с золотом, медью, драгоценной, слоновой костью и драгоценными камнями текли по Персидского залива по каналам, связывавшим город с Евфратом. Длинная табличка содержит географическую информацию о торговых сделках и корабельных грузах. О богатстве Ура можно судить по грандиозным постройкам, таким как зиккурат в честь бога Нинна (Син) и царским гробницам с микротомной роскошной утварью.



Ур — крупнейший город древней Месопотамии. На территории города были найдены многочисленные дворцы, храмы, зиккураты и другие постройки. В центре города располагались торговые кварталы.

## Города и торговля



## Транспорт

В древнем мире появление дальних торговых путей потребовало революционных изменений в развитии транспорта. Товары доставлялись в основном морскими путями. Все города Месопотамии по рекам и каналам имели выход к морю, и есть множество свидетельств торговых связей вдоль берегов Персидского залива и Аравийского моря до устья Инда. В древневосточных захоронениях найдены изображения древневосточных людей, играющих по пилу, играющие в шахматы и гонимые воловья. Структура торговли выросла с использованием недавно созданных письменных документов — счетов и чеков.



На оптимальных торговых путях из Урука (IV тыс. до н.э.) в долину Инда торговали с использованием документов — счетов и чеков.



Эта медная статуя из Тель-Ашуба (Месопотамия) изображает женщину, вероятно торговку, на коне. Колесницы использовались как в торговле, так и в военных целях.



Египетские культуры развивались на реке Нил — важной транспортной артерии. В Египте использовались на самых ранних этапах парусная судна.

## Изобретения и инновации



## Торговля в III тысячелетии до н.э.

Об обширной торговле между Месопотамией, Иранским нагорьем и долиной Инда свидетельствуют находки персидских товаров. Серебряные бусы и печати (возможно, с именными купцами) из долины Инда находят по всей Южной Месопотамии. Сосуды из лазуритового сланца, добываемого в Эльмид Персии, встречаются по всему региону Адамума (Багдад) как важнейший в Персидском заливе перламутровым туфлом и центром торговли южной Индии, который вел торговлю как с крупнейшими портами Месопотамии (Ур и Ашшур), так и с городами долины Инда. Находки печатей по Персидского залива отражают широту торговых контактов.



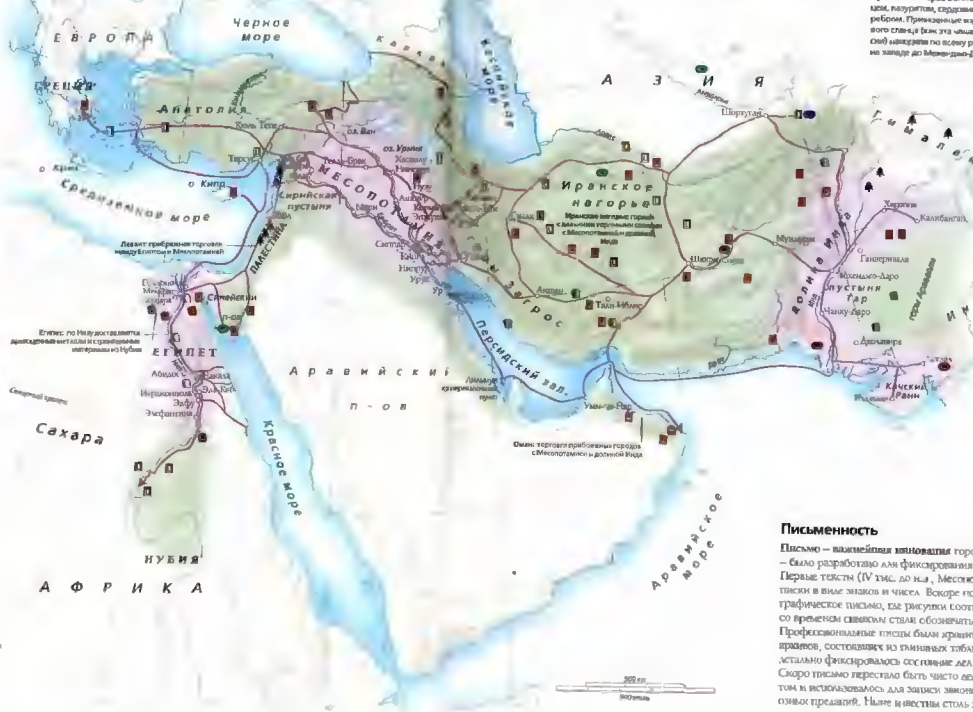
Иранское нагорье богато драгоценными сланцами, лазуритом, сердолаком, золотом и серебром. Прямые торговые пути из южной долины Инда к южной Месопотамии — от Мана и западе до Мана-Диро на востоке.



Эта фигурка барана, позолоченного кусом, найдена в древней Индии, которая свидетельствует о развитии дальних торговых связей Ура.



В Месопотамии найдены печати из долины Инда, которые свидетельствуют о торговле с южной Месопотамии, которая находилась на южной стороне.



## Городские центры и торговые пути 3500 – 2000 гг. до н.э.

- Городские центры
- Торговые пути
- Средиземное море
- Черное море
- Красное море
- Аравийское море
- Индийский океан
- Индия
- Иранское нагорье
- Месопотамия
- Египет
- Африка
- Средиземное море
- Черное море
- Красное море
- Аравийское море
- Индийский океан
- Индия
- Иранское нагорье
- Месопотамия
- Египет
- Африка



В Месопотамии были найдены свидетельства о торговле с южной Месопотамии, которая находилась на южной стороне.



Товары были привезены в долину Инда, которая находилась на южной стороне.

## Письменность

Письмо — важнейшая инновация городской цивилизации — было разработано для фиксации торговых сделок. Первые тексты (IV тыс. до н.э., Месопотамия) — это расписки в виде знаков и чисел. Вскоре появились иконографические тексты, где рисунки соответствовали словам, со временем ставшим стали обозначать звуки (клиширование). Перфекционистские тексты были иранскими табличками, на которых удалось фиксировать сложные дела в количестве трехд. Скоро тексты перестали быть чисто деловыми инструментами и использовались для записи законов, новостей и религиозных преданий. Ныне и известны столь же древние памятники письменности на Абукира (Верхний Египет).



Мундусские клиширование — это способ письма, который использовался на южной стороне Месопотамии для фиксации деловых документов.

# МИР 2500 - 1250 гг. до н.э.

По мере роста первых городов развивались государства, население росло, усиливало экономическое давление. Борьба за земли и власть порождала минитаризацию древних государств. Археологические находки этого периода связаны с войнами, оружием и дипломатией. Возникли классы — воины, жрецы, писцы, ремесленники, простые работники. Об огромных богатствах правителей и социальной элиты свидетельствуют разнообразные предметы в их захоронениях. Городские цивилизации занимали малую долю поверхности Земли. В Европе развивались небольшие сельские сообщества. Они осваивали металлургию, налаживали торговлю и боролись за землю и ресурсы. Во многих регионах по-прежнему доминировали группы охотников-собираателей, а многие острова в Тихом океане еще не были заселены.

### СИМВОЛИКА СОЛНЦА

Изобразительная Символика Солнца как символа жизни, плодородия и творчества встречается почти во всех культурах. В этот период в Египте бог Солнца Ра считался главным среди высших богов, а при фараоне Эхнатоне около 1350 г. до н.э. немалым было уважение кресту солнца бога Атона. В Средиземном море распространены предметы, такие как солнечные колесницы из божества Трутисом (Аполл), говорят о существовании там в бронзовом веке монотеистического культа Солнца и посвящениям плодородию растительности.



Бронзовая модель колесницы с сиденьем, в которую запряжены лошади (около 1650 г. до н.э.), показывающая изобразительный путь Солнца по небу.

### Мир в 1250 г. до н.э.

- Египет (Новое царство)
- Италия
- Минимум
- Земля
- Китай (Шан)
- Индийский субконтинент
- Область перекрестка торговых путей
- Другие области цивилизации
- Средиземноморские цивилизации
- Бронза от 1250 г. до н.э.
- Андролокальная культура
- Европа Бронзового века
- Мезолитическая Юго-Восточная Азия
- Колонизация Океании (1500 г. до н.э.)



Утки-манки (дерзкая ныряльщица) — вид, который появился в Мексике (ок. 1500 г. до н.э.) и говорит о значимости соевых зерно и его ресурсов для обитателей степей.

### Америка

Преобладающими городскими цивилизациями в этот период в Центральной и Южной Америке. Строительство монументального культового центра Ац-Сенерия в Перу (ок. 1800 г. до н.э.) — результат сотрудничества нескольких сообществ. В Центральной Америке на побережье Мексиканского залива в Сан-Лоренсо развивался центр оамаксской культуры. На востоке Северной Америки начав развиваться земледелие (выращивали подсолнухи и тыкву). К 1500 г. до н.э. небольшие сельские поселения возникли в речных долинах бассейна Миссисипи.



### РАЗВИТИЕ МЕТАЛЛУГИИ

В течение III тысячелетия до н.э. в предельно широком спектре, структура и форма были выделены новые металлы — бронза (сплав меди и олова). Она прочнее и долговечнее чистой меди, поддается ковке, ее можно лить в жидкие или тангенные формы. Медь и олово встречались нечасто, и поиски новых рудных залежей привели к расширению торговых связей для доставки сырья из дальних месторождений. В Европе самые искусные ремесленники занимались работами по металлу. Они широко применялись для украшения посуды, мебели и погребальных инвентаря (скульптура). В Китае самые искусные ремесленники занимались работами по металлу. Они широко применялись для украшения посуды, мебели и погребальных инвентаря (скульптура). В Мексике, в захоронении Пасечной найдены изделия из бронзы (около 1100-1350 гг. до н.э.) украшения, собранные в результате со сценной сцены на рывах.




В Мексике, в захоронении Пасечной найдены изделия из бронзы (около 1100-1350 гг. до н.э.) украшения, собранные в результате со сценной сцены на рывах.

### Европа


Самыми последними (укрепленные городища, свайные постройки на островах) указывает на соперничество за землю и конфликты. Новые типы бронзового оружия говорят о появлении военной артиллерии. Кносский архив в Крите — свидетельство первого средиземноморского государства. Небольшие торговые микенской Греции, сформировавшиеся вокруг Афин, богаты за счет торговли, но к XII в. до н.э. все они были разграблены или заброшены.

Многие знаменитые памятники культуры изображены на красочных фресках Кноса. Там часто построят сына с сфинксом. Было бы, что, возможно, связано с ранней формой культуры.



### Западная Азия

В Северной Месопотамии доминировали торговые государства, сформировавшиеся вокруг долин и плодородных конических (Ашшур, Мари). Во дворцах было сосредоточено управление алаем торговли и сбором налогов; торговые сделки фиксировались на глиняных табличках. В XVII в. до н.э. торговые государства Вавлона временно объединились в единый регион. В Центральной Азии летские племена управляли своим родным государством из крепости Хаттуса. Попытки вернуть власть над территорией богатых торговых городов Ассирии привели к конфликту с Египтом.



Золотая статуэтка животного черепа со слона около 1400 г. до н.э.

СМОТРИ ТАКЖЕ:

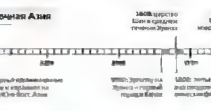
- Северная Америка: стр. 120-121
- Южная Америка: стр. 144-145
- Африка: стр. 150-155
- Европа: стр. 161-171
- Западная Азия: стр. 220-221
- Китай и Юго-Восточная Азия: стр. 245-241
- Сред. и Вост. Азия: стр. 258-259
- Австралия и Океания: стр. 280-281

### Восточная Азия

Городская цивилизация Шан в Китае возникла около 1800 г. до н.э. в долине реки Жухуа. Аристократ Шан обладал абсолютной властью, о чем говорят глиняные амулеты-таблетки. Но эта абсолютная власть основывалась на труде земледельцев, выращивавших бобы и просо с помощью аграрных и каменных орудий. В остальной Юго-Восточной Азии период к земледелию был малочисленным, хотя в Тайланде в земледельческих поселениях производились бронзовые сосуды (в частности, баночки и китайские).




Китайское искусство литья из бронзы показывало способы для культурных надобностей, которые часто находили в аэрономии развитых людей.



### Африка

Египетская цивилизация достигла расцвета в эпоху Нового царства (1550-1070 гг. до н.э.). Важнейшими фараонами были Тутмосис I и Хатшепсут. Восточной частью фараонов была борьба с агрессией во сохранение этого империи. Падение Нового царства стало результатом коррупции и упадка власти фараона в сочетании с коалициями в Палестине и внешней агрессией.




Египетские земледельцы основывались на выращивании злаков (пшеницы, ячменя) и льна. Поддерживать почву рожали Нил в естественных условиях и высокие урожаи, что служило основным источником богатства государства.



### Океания

Одна из крупнейших миграций населения началась около 1500 г. до н.э., когда люди культуры Лапита (вашилы из Ост-Индии) отправились с Новой Гвинеи и Соломоновых островов исследовать и заселить острова Тихого океана. Эта культура быстро распространилась и к 1000 г. до н.э. достигла Тонга и Самоа.



# РОСТ ГОРОДОВ



Фигурка Эшватеры (1750–1350 гг. до н.э.) — основная именная богиня — Эшватуры.

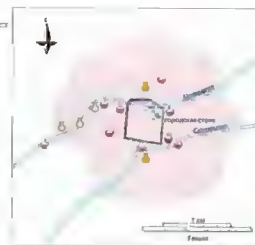
В течение 2000 лет, приблизительно с 3500 г. до н.э., города развивались разными путями в зависимости от породивших их культур, внешних влияний и интересов власти. В период социального расслоения все города демонстрировали разрыв между правителем и его подданными, между священным и мирским. И зримыми, и символическими цептями городов были дворцы правящей знати, храмы и прочие культовые сооружения. Изысканные монументы разительно отличались от домов и мастерских трупящихся масс, символизируя тем самым абсолютную власть правящих династий, духовенства и аристократии. Статус-кво поддерживался постоянной потребностью расширения территорий и накопления богатств. Это стремление к экспансии породило империализм.

## Очаги городской цивилизации

К 1250 г. до н.э. очаги городской цивилизации охватили территорию от Месопотамии до Китая. От Ура до Мышен простиралась сеть городов, проветивших за счет торговых связей, а также взимаемых налогов, поимки и дани. Борьба за контроль над ключевыми городами, особенно в Леванте, не прекращалась. Египет также стремился к политическому и экономическому господству над Левантом, а города долины Нила были религиозными и династическими центрами, с величественными храмами, дворцами и усыпальницами. Города Китая эпохи Шан существовали в строгой иерархии, обусловленной расчленением общества богатства и роскошь немногих основывалась на земледельческом труде большинства.

## Чжэнцаоу

Древний Шан правила в среднем течении реки Хуанхо приблизительно с 1800 г. до н.э. Руины городов царства Шан, богатые гробницами, предметы роскоши свидетельствуют о существовании городской знати. Чжэнцаоу, самый важный город Шан, основан около 1700 г. до н.э. В плане она представляла собой идеальный квадрат, обнесенный 7-километровым земляным валом 10-метровой высоты. Внутри были дворцы и храмы, жилища, зернохранилища, майские керамика, галазовые восты и ювелирные украшения. За пределами городской стены были военные районы и мастерские, где производились всевозможные изделия из кости, бронзы и глины.



План Чжэнцаоу. Город был обнесен 7-километровым земляным валом 10-метровой высоты. Внутри были дворцы и храмы, жилища, зернохранилища, майские керамика, галазовые восты и ювелирные украшения.

## Урбанизация к 1250 г. до н.э.

- Аристократические районы (Саргис, ок. 1700 г. до н.э.)
- Область структурных городов (включая долину Меса, ок. 3000–2500 г. до н.э.)
- Аристократические районы (Меса, ок. 3000–2500 г. до н.э.)
- Религиозные города



Создание городов в первую очередь связано с властью правителя. Об этом говорят скульптуры великого царя со стрелами в руках, найденные на раскопках.

## Ниппур

Ниппур, центр культа Эшватеры (первоначально бога плодородия и войны), считался священным местом. Город, стоявший на старой правле Евфрата Шан-ли-Нипур, основан приблизительно около 4000 г. до н.э. Около 2100 г. до н.э. Ур-Намму, правитель Ура, считавшийся земным представителем Эшватеры, соорудил в его честь первый храм и завернул Високосный храм разрушенным и восстановленным не менее трех раз. В раскопках обширного религиозного квартала обнаружены архаичные глиняные таблички и рельефы черной богини Иштар.



План города Ниппур на главной табличке — полярности, профинансирован в конце (около 1500 г. до н.э.). Для планов ссыла — это р. Евфрат, соединяющий — с одной из городских стен.



Скульптура семьи стоит у «главного входа» — главного входа в Хаттусе. В XIV в. до н.э. укрепление Хаттусы были расширены и укреплены, что способствовало самостоятельности его статуса как независимого города-государства.




## Хаттусас

Хаттусас царство возникло в XVII в. до н.э. в результате завоевания горной страны Армянским. Его столицей стал Хаттусас (Богазкёй). Яром старого города была крепость. Вокруг нее возвышалась над 10-метровой стеной был обнесен «Верхний город» Хаттусас, украшенный грандиозными памятниками — пять храмов и дворцы с большим количеством комнат и церквями арками (3 тыс. комнатных помещений). Благодаря городским стенам из обычных камней, выстланным балками и порогам с балками по бокам Хаттусас был одним из наиболее укрепленных городов Ближнего Востока.

## Эль-Амарна

Египетский фараон Эхнатон построил Эль-Амарну в XIV в. до н.э. в честь бога Атона, и во дворец после смерти Эхнатона город был заброшен. Он занимался на окружающей скалистом равнине на восточном берегу Нила. Над городом возвышалась Белый храм Атона, с чего и начался древний Афон. Параллельно Нилу Царский дворец делил город на частный и деловой кварталы. Отдельные жилищные районы состояли из богатых и средних домов с садиками и бассейнами (дома были приподняты). Рядом находились жилища бедняков.



## Эль-Амарна

- Жилища знати
- Жилища среднего класса
- Жилища бедняков
- Жилища рабочих
- Жилища ремесленников
- Жилища торговцев
- Жилища священников
- Жилища ремесленников
- Жилища рабочих
- Жилища бедняков
- Жилища знати



Эхнатон построил Эль-Амарну как священный город в честь бога Атона. Его творчеством Туфаномасом перевернул в Фивы (теперь) и восток, старые храмы прекрасных богинь.



Этот фрагмент из статуи Эхнатона и его жены Нефертитисы, сделанной в Эль-Амарне, показывает, как они держали детей на руках на тот момент.

# МИР 1250–750 ГГ. ДО Н.Э.

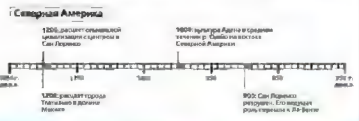
Соперничество городов и государств и набеги кочевников сформировали в Западной Азии систему вассалитета и контроля. Ассирийцы создали первую в мире большую империю, решительное и безжалостное управление которой опиралось на кавалерийские войска. Благодаря новейшим металлургическим технологиям они создали эффективное оружие и металл. В Европе и Азии применение железа привело к революционным изменениям оружия и орудий труда. Эффективное земледелие обеспечивало большие урожаи, способствуя росту населения. Обширная сеть торговых путей сужилась распространению политического и культурного влияния в Европе и по берегам Средиземного моря, но многие регионы это не затронуло. Культуры Чавин в Перу и ольмекская в Центральной Америке развились обособленно. Их искусство, религия и ритуалы повлияли на последующие цивилизации.

## Северная Америка

Первая великая цивилизация Мексики, ольмекская, возникла на прибрежных низменностях на юго-западе Юкатана около 1200 г. до н.э. Ольмеки основали несколько культурных центров, в том числе Сан-Алехандро и Ла-Вента. Они также создали сеть торговых путей, простиравшуюся далеко на север и запад (торговали обсидианом, нефритом и базальтом). Аццки культуры Ацтек, жившие на берегах реки Огуйво 1000–300 г. до н.э., ацтеки ила захоронениями земляные масали (ануауаки).



В Сан-Алехандро ольмеки создали замечательные каменные ануауаки, в т.ч. шаровые. Базальтовые статуи с характерными плоскими лицами, носовыми губами и шлемы.

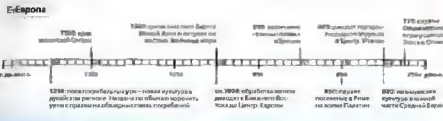


## Европа

Известные города-государства возникли по всей Греции и на западе Малой Азии. Торговые связи с Италией и Левантом привели к росту благосостояния и численности населения, и греки стали основывать торговые колонии по берегам Средиземного моря. В Италии этруски строили города-крепости и устанавливали торговые связи с Африкой и Европой. Выплавить железо в Европе научились к 1000 г. до н.э., на Британских островах – к VIII в. до н.э. Оно использовалось для изготовления оружия и орудий труда.



С появлением заварочной колосной металлургии стало для греков возможным выплавлять железо. К 1000 г. до н.э. они научились дуть трубу, и железо заваривалось в горелых кубках (теперь рудные бункеры) (показано на этом слитке).



## БАВИЛОНСКАЯ АСТРОНОМИЯ

Наивысшим расцветом в период начал вести систематические наблюдения за небесными телами (около 1800 г. до н.э.) и накапливали свои знания в течение веков. К 1000 г. до н.э. они могли предсказывать звёздные затмения и с помощью точности рассчитывать траектории движения Солнца и звезд. Первые планы в 200–300 лет вперед. Эти наблюдения и расчеты способствовали будущим успехам астрономии Златая.



Бронзовая модель Солнечной системы с берегов озера Суна в Ассирии (IX в. до н.э.).

**САМОТРА ТАСКЕ**

- Северная Америка: стр. 120-121
- Южная Америка: стр. 144-145
- Африка: стр. 160-161
- Европа: стр. 174-177
- Западная Азия: стр. 222-223
- Южная и Юго-Восточная Азия: стр. 240-243
- Средняя и Восточная Азия: стр. 258-259
- Австралия и Океания: стр. 280-281

## Мир в 750 г. до н.э.

- Греческие города
- Италийские города
- Финикийские города и торговые колонии
- Найболее развитые государства в Азии (Иран, Индия, Китай, Юго-Восточная Азия)



Основные мотивы ритуального стиля культуры Чавин – анимализм и реальное животное (лигуары, сапаймы, орлы и т.д.) соединяет человеческие лица с птичьими.

## Южная Америка

Первой в Андах была цивилизация Чавин (сложилась в 900–200 гг. до н.э.). Храм Чавин-де-Уантар, вероятно, был центром широко распространенного религиозного культа. Влияние культуры Чавин прослеживается на всей территории Перу. Благодаря выдающимся торговым связям с западом из золота, разовым и деревом и красочной текстурой Чавин находят по всему региону.



## ПРОИЗВОДСТВО ПАПИРУСА

Папирус – травянистое растение, произрастающее по берегам Нила. Из него изготавливали лодки, паруса, ткани, бечевки, корзины и, конечно, папирусные свертки. Важнейшее изобретение: способ растительного прорезывания на гладком и заглаженном листе на другом lato, при помощи иглы. Получилось нечто вроде листа, который затем прожимали и просушивали, чтобы получить тонкую и гладкую поверхность для письма.



Искусство майя (собрание замечательных глиняных и мраморных статуэток и монет) для стилизации души покойного в загробном мире. Папирус с текстом, посвященным двум погребальным церемониям.

## Африка

В Египте конце XX династия (1085 г. до н.э.) стал концом стабильной власти фараонов. Правители разных городов соперничали между собой, и короткое северным стабильности чередовались с затяжными гражданскими войнами. Около 750 г. до н.э. нубийское царство Куш овладело Египтом. Основатель династии, основан торговые колонии на северном побережье Африки (в т.ч. Карфаген). Знания об обработке железа привнесли по торговым путям через Сахару в соседние сообщества земледельцев, но олита и социальность оставались главным занятием жителей обширных территорий к югу от Сахары.

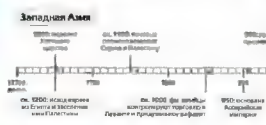
## Африка

Мультирасовые мигранты, чтобы спастись от разгромов, были вынуждены в северной африке в зареберье пустыни. Это африканский саркофаг, обнаруженный в долине Сахара, финикийский предок, умерший около 800 г. до н.э.



## Западная Азия

Борьба между империальными империями Западной Азии создавала условия для проникновения в регион варварских племен (иудеи, халдеи, филистимляне, иудеи, фригийцы), которые пытались захватить власть. В IX в. до н.э. Ахаз, сын Смира (Израиль), правитель Израильского царства, укрепил свою власть, заселившись на Иудейском плоскогорье. С IX в. до н.э. главной армией в регионе была Ассирия, государство, возникшее в долине Тигра. К VIII в. до н.э. Ассирийская империя расширила свои границы от Леванта до Персидского залива. Покоренными народами правили губернаторы провинции, сопротивление безжалостно подавлялось. Только армянское царство Урарту осталось вне зоны ассирийского владычества.



Ассирийские шлемы отметили свои военные завоевания строительством больших храмов в Дарданах в Ниневии и Ил-Нинии. Профессия (как этот шлем) из слоновой кости, одного из крупнейших дворцовых шлемов.

## Восточная Азия

В Китае династия Чжоу утвердилась традициями эпохи Шан, в том числе культ предков. Еда в напечатанном виде, ритуалы в ритуальной бронзе, шлемы, часто включали форму гранулированной ливности.



Правитель династии Чжоу утвердил традиции эпохи Шан, в том числе культ предков. Еда в напечатанном виде, ритуалы в ритуальной бронзе, шлемы, часто включали форму гранулированной ливности.

## Восточная Азия

В Китае династия Чжоу в XI в. до н.э. сменяла династию Шан. Стабильность сохранялась до VIII в. до н.э., когда централизованная власть рухнула и Китай разделился на отдельные царства. Технологии применения бронзы для изготовления оружия и украшения привнес в Миньцзун и Корею около 1000 г. до н.э.





# ПИСЬМО, СЧЕТ, КАЛЕНДАРИ



Крепкая глиняная табличка с клинописью. Египетские буквы арабески.

Развитие письма и счета было связано с приходом земледелия и необходимостью вести письменный учет имеющихся товаров, скота и торговых сделок. Предшественниками первых систем письма и счисления были счетные знаки на глиняных табличках, использовавшиеся в Шумере с 3400 г. до н.э. для учета товаров. Таблички запечатывались в глиняные «конверты», на содержание которых указывали знаки — первые письменные символы. За тысячу лет системы письма и счисления распространились по всей Западной Азии (они развивались независимо в Китае и Центральной Америке) и произвели революционные изменения в сознании человека. Умение оперировать числами дало людям возможность измерять и оценивать окружающие их предметы и записывать результаты этих операций. Появились календари, системы мер и весов, монетные системы, астрономические и геометрические вычисления. Письмо стало мощным орудием управления, средством коммуникации на дальние расстояния, записи законов, мифов и отчетов об исторических событиях.



Письмо в Древнем Египте было преимущественно иероглифическим, но высшая форма счета содержала особые обозначения от назовов.



Эта табличка из Центральной Америки предположительно служила счетным устройством.



На гадальном костях древние египтяне считали количество. Самые древние образцы египетской письменности (на бляшках, проделанных на шнуре, сделавших по трафарету из глины).

## Эволюция и распространение письменности

Первые записи — результат торговых сделок велась в Шумере с помощью символов с 3400 г. до н.э. На их основе было разработано пиктографическое (рисуночное) письмо. Китайское же письмо развивалось по всей Западной Азии и постепенно усложнялось. Символы стали использоваться для обозначения абстрактных понятий и звуков. Египетские иероглифы упростились, но, вероятно, возникли под влиянием шумерской письменности. Китайское пиктографическое письмо возникло независимо в Центральной Америке. Протоиндийский алфавит, созданный к 1200 г. до н.э. на основе отбора египетских иероглифов, послужил предшественником финикийского письма, которое в VIII в. до н.э. вышло за пределы Греции.



Египетские иероглифы найдены в торговом судне Мернептаха (письмо — форма сокращения гласных) черные и белые на трафарете.



Надпись на черной глине на Баклах: это наиболее полная запись законов Кассандры, царя Финикии (около 1750–1700 до н.э., изображен в верхней части доски).

**1 Эволюция и распространение письменности**

**Основные этапы развития письменности, счета и календаря**

на 3400 год: появились глиняные таблички с простыми знаками в Шумере	на 3000 год: появились глиняные таблички с простыми знаками в Китае	на 2300 год: появились глиняные таблички с простыми знаками в Индии	на 1500 год: появились глиняные таблички с простыми знаками в Центральной Америке	на 1300 год: появились глиняные таблички с простыми знаками в Южной Америке	на 1200 год: появились глиняные таблички с простыми знаками в Финикии	на 1000 год: появились глиняные таблички с простыми знаками в Греции	на 800 год: появились глиняные таблички с простыми знаками в Китае	на 600 год: появились глиняные таблички с простыми знаками в Индии	на 500 год: появились глиняные таблички с простыми знаками в Центральной Америке	на 400 год: появились глиняные таблички с простыми знаками в Южной Америке	на 300 год: появились глиняные таблички с простыми знаками в Финикии	на 200 год: появились глиняные таблички с простыми знаками в Греции	на 100 год: появились глиняные таблички с простыми знаками в Китае
--	---	---	---	---	---	--	--	--	--	--	--	---	--

**2 Эволюция и распространение календарных систем**

- Шумерские иероглифы
- Египетские иероглифы
- Китайские иероглифы
- Протоиндийский алфавит
- Финикийский алфавит
- Римский алфавит
- Греческий алфавит
- Иероглифы
- Пиктографическое письмо
- Римские цифры
- Китайские цифры
- Римские цифры

**3 Развитие календарных систем: известные регионы**

- Шумерские иероглифы
- Египетские иероглифы
- Китайские иероглифы
- Протоиндийский алфавит
- Финикийский алфавит
- Римский алфавит
- Греческий алфавит
- Иероглифы
- Пиктографическое письмо
- Римские цифры
- Китайские цифры
- Римские цифры

## Эволюция систем счета

Деревянные счетные палочки применялись уже более 30 тысяч лет назад, вероятно, для учета убитых животных. С 3400 г. до н.э. шумеры изобрели первые счетные знаки на глиняных табличках и разработали первую письменную систему счета. Так как люди при счете отсчитывали на пальцах пальцы на руках и ногах, большинство систем счисления было основано на 10 (у майя, ацтеков и майя — 20). Шумеры и вавлоняне по методу прибавки пользовались основанием 60 (оттолкнувшись от 60 минут, 60 секунд, 360 угловых градусов). Греки, египтяне и арабы обобщили числа буквами. Понятие нуля и позиционная десятичная система разработаны независимо в Индии и цивилизация майя.

Математический папирус Ринда (ок. 1525 г. до н.э.) доказывает, что египтяне уже разрабатывали в шестом столетии до нашей эры теорию относительности.



**СМОТРИ ТАБЛИЦУ**


Северная Америка	стр. 122-133
Южная Америка	стр. 146-147
Западная Азия	стр. 222-223
Средняя Азия	стр. 228-229




Этот древнейший математический счет с клинописью на глиняной табличке датируется 3500 г. до н.э. Шумерская первая система счета была основана на 60 и использовала иероглифы.

## Меры и веса

Части человеческого тела (палец, локоть и т.д.) использовались в древних культурах в качестве измерительных единиц. В некоторых культурах единицы измерения были связаны с животными, например, с птицей или коровью. В древности использовались различные меры длины, веса и емкости. В VII в. до н.э. монетная система появилась в Афинах (Гречия) и вскоре была принята повсеместно.



Кривошея весов с рычажной системой. В древности весы были связаны с весом глас.



В Месопотамии была внедрена десятичная система мер веса. На Бамбукском счетном устройстве изображены различные веса.

## Денежная система

С развитием торговли натуральными товарами становилось все менее удобным. Необходимость в универсальном средстве обмена привела к появлению денег — кусочков металла фиксированной массы, отмеченных официальными знаками власти. В VII в. до н.э. монетная система появилась в Афинах (Гречия) и вскоре была принята повсеместно.



На афонийских тетрадрахмах 470 г. до н.э. изображены голова и символы Афины.



Счетные палочки китайцы использовали для подсчета с помощью вычисления «десяти тысяч».

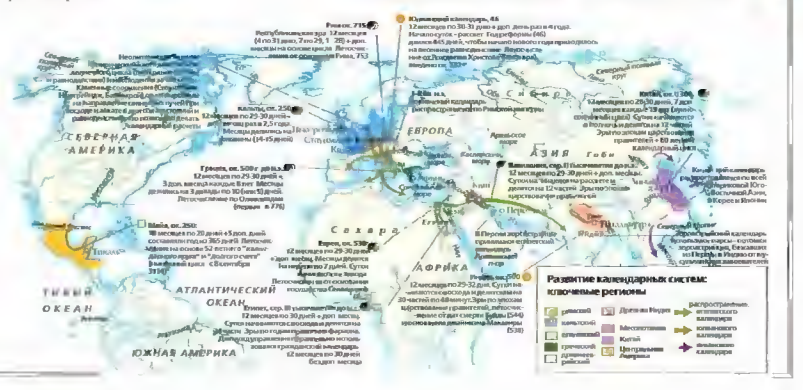
## Развитие календарных систем

Великолепные календари были созданы с развитием и необходимостью предсказывать ритмичные явления мира, например, день летнего солнцестояния. Календари основывались на астрономических наблюдениях и записях, где записывали дни и ночи. Все календари отмечали сутки, лунные и солнечные циклы, при этом календари регулярно прибавляли дополнительные дни или месяцы. Эры обычно обозначали по первым царствующим царям от даты рождения или смерти последнего монарха — Будды или Христа.



Солнце приходит в неограниченную гребень в Ньюрике (Ирландия) только на восходе 21 декабря, что имеет астрономическое значение.

Фрагменты бронзового календаря майя, найденные на Колене (Франция). В отверстиях оставлены запяжки, отмечавшие календарные дни.



Ученые считают, что 68 12 месяцев по 30, 31 и 32 дня, а год — 360 дней. Неполный год (остаток — 5 дней) делится на 4 года, в течение которых один из годов имеет 365 дней. В древности считали, что 365 дней — это количество дней в году. В древности считали, что 365 дней — это количество дней в году. В древности считали, что 365 дней — это количество дней в году.

**Развитие календарных систем: известные регионы**


Шумерские иероглифы	Египетские иероглифы	Китайские иероглифы
Протоиндийский алфавит	Финикийский алфавит	Римский алфавит
Греческий алфавит	Иероглифы	Пиктографическое письмо
Римские цифры	Китайские цифры	Римские цифры

# МИР 750–500 гг. до н.э.

**Цивилизации Евразии** хотя и занимали небольшую часть Земли, но образовывали практически непрерывный ареал от Средиземноморья до Китая. Торговые и культурные связи укрепились. Обработка железа, впервые освоения на Ближнем Востоке, достигла Китая. К VI в. до н.э. китайский шелк проник в Европу, что положило начало трансасиатской торговле, продолжавшейся 1,5 тыс. лет. Все цивилизации все больше подвергались нашествиям кочевых племен, быстро распространившихся по Центральной Азии, Восточной Европе и Сибири благодаря освоению верховой езды. К 500 г. до н.э. относится начало классического периода в истории Греции, оказавшего глубокое влияние на политические институты, искусство, архитектуру, театр и философию Европы. В 505 г. до н.э. в результате коренных политических реформ афинский полис стал местом рождения демократии.

## Европа

**Прометей и торговля-государства** Греция выдвинулась в возвышении неаполитанских земель. Прессе колющих от Черного моря до Пиренейского полуострова были центрами торговли, где проходила обмен сырья и продуктов питания на продукцию ремесленников, в частности, горючие изделия. Растущее население Европы осваивало периферийные районы, используя железные инструменты для сведения лесов и обработки земли. В Северной Европе палеолитические и германские ступени каменитые пробы и бурты.



## ПЕРВЫЕ МОНЕТЫ

**Нормализация металла** как платильных средств произошла более 9 тыс. лет назад, но формы стандартных официальных монет это приняло лишь в VII в. до н.э. Первые монеты появились в Азии. Они были из золота (содержащее золото с высокой концентрацией серебра), на них чеканились отпечатки, изображавшие человека, символизирующего, вероятно, К 500 г. до н.э. чеканка монет распространялась до Греции и Персии. В Китае и Индии монеты были изобретены независимо около 500 г. до н.э.

Первые китайские монеты появились около 500 г. до н.э. и были сделаны из оловянной меди (сплав), в. на монетах, ранее использовались в виде слитков. На древних монетах изображены часто разобрались, золотые (серебряные).



## Западная Азия

**Враги Ассирии** в 612 г. до н.э. объединились для свержения империи, и Вавилон шло, тем самым, образ власти над Месопотамией. Покорение персидцами с пришествием мидян и персов, видоизменивших племен из Центральной Азии. В 550 г. до н.э. персидский царь Кир II разгромил Мидию и объединил два народа, став основателем империи Ахеменидов, крупнейшего по тем временам государства, прославившегося от Инда до Инда. Позднее персидский царь Дарий I укрепил централизованную власть, поделав империю на округа (сатрапии), издавая сбор законов и соорудив Царскую дорогу Сары-Сузы — удобный путь сообщения.



**Царь** — главный фигура на барельефе во дворце в Персеполисе, украшенном статуями Лемелликов. Изображение также царский двор, вероятно, посвященный дельце.

**СМОТРИ ТАКЖЕ:**

- Северная Америка: стр. 120-121
- Южная Америка: стр. 166-165
- Африка: стр. 158-155
- Европа: стр. 126-129
- Западная Азия: стр. 222-223
- Китай и Юго-Восточная Азия: стр. 240-241
- Средняя Азия: стр. 256-259
- Австралия и Океания: стр. 230-231

## ВАВИЛОНСКАЯ КАРТА

Древнейшие географические изображения областей Земли — это вавилонские карты на глиняных табличках. На этой табличке (около 600 г. до н.э.) Земля изображена в виде окруженного водой диска. Египет — двух крапчатых кружков, выходящих за пределы диска. В небольших кружках выделены различные территории и прилегающие страны.



На вавилонских картах Вавилон изображен в центре.



## Америка

**Ла-Венга** оставалась центром процветающей цивилизации ооамериканцев, а в Центральной Америке развивалась культура майя. Центром цивилизации ооамериканцев стал Монт-Альбан. Наиболее там неолитические каменные орудия — артефакты, образцы племенности в Америке. В захоронениях культуры Алава в лесах на востоке Северной Америки найдены изделия из поделочного камня, курительные трубки, бусы и браслеты, что свидетельствует о зачатках социального расслоения и политической организации в обществе.



## Африка

**Царь Куш** Птолемей покорил весь Египет в середине VIII в. до н.э. Колеи кушитскому правлению гомоложи ассирийское и персидское. Мемфис и Фивы Осурия, кушиты основали новую столицу — Мероэ. В Мероитском царстве сохранялись культ египетских богов, правители хоронили в пирамидах. После краткого культурного возрождения при Савесской династии Египет был завоеван персами. К 500 г. до н.э. обрабатывать железо научились в юго-вост. Африке. Люди культуры Нок (Западная Африка) плавяли железную руду в печах. В западной Сахаре и на территории современного Судана возмывали сорго и просо.



## Восточная Азия


**С наступлением эпохи** Восточной Чжюу (770 г. до н.э.) в Китае началась продолжавшаяся несколько веков борьба прежних вассалов Чжюу за верховенство. Это был период технологических и культурных перемен. Распространение железных инструментов привело к росту производительности и численности населения. Развивались философия и религия. Учение Конфуция стало практической основой для этических принципов государственного управления и социальных отношений, а философия Лао-цзы отсылалась на мистическую веру в силы природы.



В Китае большие колесницы применялись в военных целях, например, с помощью бронзовых Большей колесницы, на которую ставили бронзовую колесницу.


## Индийский океан

**Индийский океан** в до н.э. использовался для торговли между Индией, а Египетом и Персией. Это было время, когда начали развиваться морские торговые пути.



## Южная Азия

**Около 1500 г. до н.э.** индусы, населявшие центр Северной Индии, принимают оседлый образ жизни и основывают династию Инда. К VII в. до н.э. на севере Индии появились многочисленные государства. И племенные республики, и абсолютные монархии в своей религиозной и общественной организации имели общую основу — индуистскую религию и систему каст. Область Гангара и Инда в конце VI в. до н.э. вошла в состав Персидской империи.



# ПРОИСХОЖДЕНИЕ РЕЛИГИЙ



Появление мистической богини Исиды в Египте

**VI в. до н.э.** называют «осевым» в истории религий. В это время укрепились иудаизм, индуизм и даосизм, развернулась деятельность таких религиозных реформаторов, как «Второй Моисей», Махавира, Сиддхартха Гаутама и Конфуций. В Средиземноморье зародилась классическая европейская цивилизация. В Америке с развитием городских культур появилась государственная религия. Становление мировых религий (буддизм, конфуцианство, позаннее христианство) было следствием их принятия правителями государств.

## Развитие государственных религий



В доэллистический период миф «Лохисса», в его честь строили храмы в много-миллионных Афинах.

Развитие государственных религий было связано с появлением городов и цивилизации. Древнейшая государственная религия появилась в Шумере в III тысячелетии до н.э., древнейшие записанные мифы в Египте до н.э. Местные культы приобрели атрибуты государственных религий: изданы своды законов, мифы легли в основу верований, жертвоприношения приобрели перемещаемый характер, культ предков претерпел во все более роскошных и монументальных захоронениях.

## Религии Средиземноморья

Средиземноморье в I тысячелетии до н.э. было регионом колониальных культур со своими собственными религиозными верованиями. Однако у них было паразитное многообразие мифологии, в характере пантеонов, в различных образах. Соперничество, войны и торговля способствовали взаимному влиянию культур, в элленизме классической Греции, эллинистической культуры, а затем культуры Рима несли местные культы и образы получали широкое распространение.



Воск (у римлян – Юпитер) – популярное божество греков

## Греция

Греческая мифология, получившая развитие в мифологическую эпоху, нашла отражение в сочинениях Гомера и других авторов, которые сделали ее центром культурной жизни греков. В малых горных государствах был свой культ, но население сближалось и таким образом центром, как город Спарты, стало острое общенациональное религиозное традиция, широко распространявшаяся благодаря мифологии и походам Александра Македонского (см. стр. 40–41).

## Религии Средиземноморья

- Культурные центры
- Византизм
- Греческое
- Египетское
- Арии
- Иудаизм
- Христианство
- Ислам
- Буддизм
- Синтоизм
- Конфуцианство
- Иудаизм
- Христианство
- Ислам
- Буддизм
- Синтоизм
- Конфуцианство



Полубог Геракл (у римлян – Нервус), второй греческий мифолог, носитель пантеона религии

## Рим

Пантеон римлян был заимствован у греков, но с ростом империи образ популярности акцентировали местные культы, патриарх, культы предков, пришедший из Персии шризм, а затем распространившийся во всей империи. Позднее господство восточных стово-религиозных.



Положив на колени перед Августом, богаты-героями мифов. Забранные мифы, были в центре эллистической теологии и сложны ритуалы.

## Египет

Развилась мифология и пантеон были неотъемлемой частью жизни древних египтян, о чем свидетельствуют многочисленные святилища и вырубленные росписи. Мифологический характер египетской космогонии, космологии, пантеона, повлияла на развитие мифологии и греческого пантеона.



Материнское религиозное божество Исиды в форме богини

## Иудаизм

Традиционная для Израильского и Иудейского царств религия стала мифологическим единством бога Яхве. Византизм и иудаизм (587–538 гг. до н.э.) укрепило мифологию и способствовало формированию его главных постулатов пророками. Эта религия пережила голодную и слепую эпоху из основ христианства.



Иудейский иудаизм (религиозно-мифологический) возник в Иерусалиме и распространился в Иерусалиме.

## Культ быка

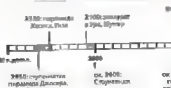
Поклонение быкам было распространено в Средиземноморье – от Чата-Хюсюк (ок. 7000 г. до н.э.) до знаменитого культа Махавира на Крите (ок. 2000 г. до н.э.). В египетской, шумерской и греческой мифологиях бык также играл важную роль.



## Возникновение государственных религий

- Культурные центры
- Византизм
- Греческое
- Египетское
- Арии
- Иудаизм
- Христианство
- Ислам
- Буддизм
- Синтоизм
- Конфуцианство
- Иудаизм
- Христианство
- Ислам
- Буддизм
- Синтоизм
- Конфуцианство

## Развитие культурной архитектуры



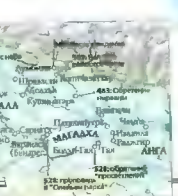
Полубог – прототип олицетворяет бога (Шива, Вишну, Брахма), скульптура из о. Элефанта.

## Древняя религия Южной Азии

О религии древних индийских племен с их пантеоном божеств и полубогов известно из литературных памятников (Ригведа, Веда, Брахманы, Упанишад). Иудаизм ведического толка распространился в Индии до появления буддизма и джайнизма, основанные в ответ на усиление влияния индийской религии. В этих вероучениях акцент делался на идеи ахимсы (ненасилия), медитации и предельном стремлении к приобщению земных благ. Эти и прочие элементы иудаизма восходят к верованиям Индийской цивилизации (ок. 2600–1800 гг. до н.э.).

## Религии Южной Азии

- Иудаизм
- Христианство
- Ислам
- Буддизм
- Синтоизм
- Конфуцианство
- Иудаизм
- Христианство
- Ислам
- Буддизм
- Синтоизм
- Конфуцианство




## Даосизм и конфуцианство

Даосизм в эпоху Чжоу стал главной религией Китая. Учение, основанное на пантеонизме, духах предков и священных мест, сформировал Лао-цзы (650–520 гг. до н.э.). Философия Конфуция (551–479 гг. до н.э.), провозгласившая активное созидание, учение, послушание и самоотречение, стала основой системы государственного управления в Китайской империи. Это послужило, в частности, Мэн-цзы (ок. 370–300 гг. до н.э.), сохранив конфуцианство в империи в период борьбы царств (403–221 гг. до н.э.).

## Даосизм и конфуцианство

- Иудаизм
- Христианство
- Ислам
- Буддизм
- Синтоизм
- Конфуцианство
- Иудаизм
- Христианство
- Ислам
- Буддизм
- Синтоизм
- Конфуцианство



По Конфуцию, выходя из некоего мифологического источника, выходящего из мифологии, выходящего из мифологии, выходящего из мифологии.

# МИР 500–250 гг. ДО Н.Э.

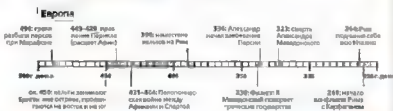
В V до н.э. была эпохой просвещения и инноваций. Это был расцвет классической греческой культуры — искусства, философии, драматургии, архитектуры и политической мысли. В Индии получила распространение буддизм, основанный на идее отказа от всех материальных желаний, как это делал Сиддхартха Гаутама (ок. 566–486 до н.э.). В Китае учение Конфуция (551–479 до н.э.) проповедовало нормы этики в человеческих отношениях и правильного поведения. Однако последние столетия стали временем конфликтов и завоеваний. В результате военных походов 331–323 гг. до н.э. Александр Македонский создал империю от Македонии до Инда. С 272 г. до н.э. Ашока начал подчинять своей власти большую часть Индии, а в Китае продолжался период борющихся царств (Чжаньго).



Три скульптуры в Дельфах продолжают Пифийские игры — один из четырех главных спортивных мероприятий древних греков


## Европа

В V до н.э. — пик развития классической Греции. Пелопонесская война ослабила греческие государства, которые в IV до н.э. попали под власть Филиппа Македонского. Его сын, Александр Македонский, покорил государство персов и создал Македонскую империю. К 264 г. до н.э. Рим уже был готов стать державой мирового масштаба.



## ЗНАКИ ЗОДИАКА


Историческая древность заметна, что Солнце, Луна и планеты меняют свое положение относительно звездного неба. Звезды, тем не менее, остаются неподвижными. Звезды, проходя в течение года по небесному следу, можно разделить на 12 знаков, которыми в настоящее время называются знаки зодиака (от греческого слово — животное). Так как они с древней времен назывались животными. По названию знака зодиака — астрологические предсказания. В древности они встречались в календарном гороскопе (ок. 410 г. до н.э.)



Древнейшие знаки зодиака образуют изображение конной процессии и выражены на фреске на фригийской гробнице (IV до н.э.)

## Западная Азия

В 490 г. до н.э. Дарий I послал экспедицию против Афин, помогавших мидянам в греческом городе Марафон Азии, но был разбит греками при Марафоне. В течение следующего столетия Персия ослабила внутренние раздоры и мятежи. В 331 г. до н.э. Александр разбил армию Дария III и положил конец государству Ахеменидов. В 323 г. до н.э. империя Александра была разделена между его соратниками. Большая часть Западной Азии отпала государству Селевкидов. В мелких царствах правили местные или греческие династии.



После смерти в возрасте 32 лет Александр Македонский был похоронен в Александрии в восточном море. Дельта Нила, до н.э. на Птолемию изображает молодого царя в битве с персами при Иссе в 333 г. до н.э.

## СМОТРИ ТАКЖЕ

- Северная Америка: стр. 120–121
- Южная Америка: стр. 144–147
- Африка: стр. 155–161
- Европа: стр. 176–179
- Западная Азия: стр. 222–223
- Южная и Юго-Восточная Азия: стр. 240–241
- Север и Восток Азии: стр. 255–259
- Австралия и Океания: стр. 280–281

## АРХИМЕДОВ ВИНТ

Эта водоподъемная машина, одна из первых в мире, состоящая из спиралей, вращающейся внутри тесного цилиндра, названа именем греческого математика Архимеда (287–212 до н.э.). Она была изобретена, вероятно, в VII или VIII в. до н.э. в Миссопотамии и широко использовалась для орошения и дренажных работ.



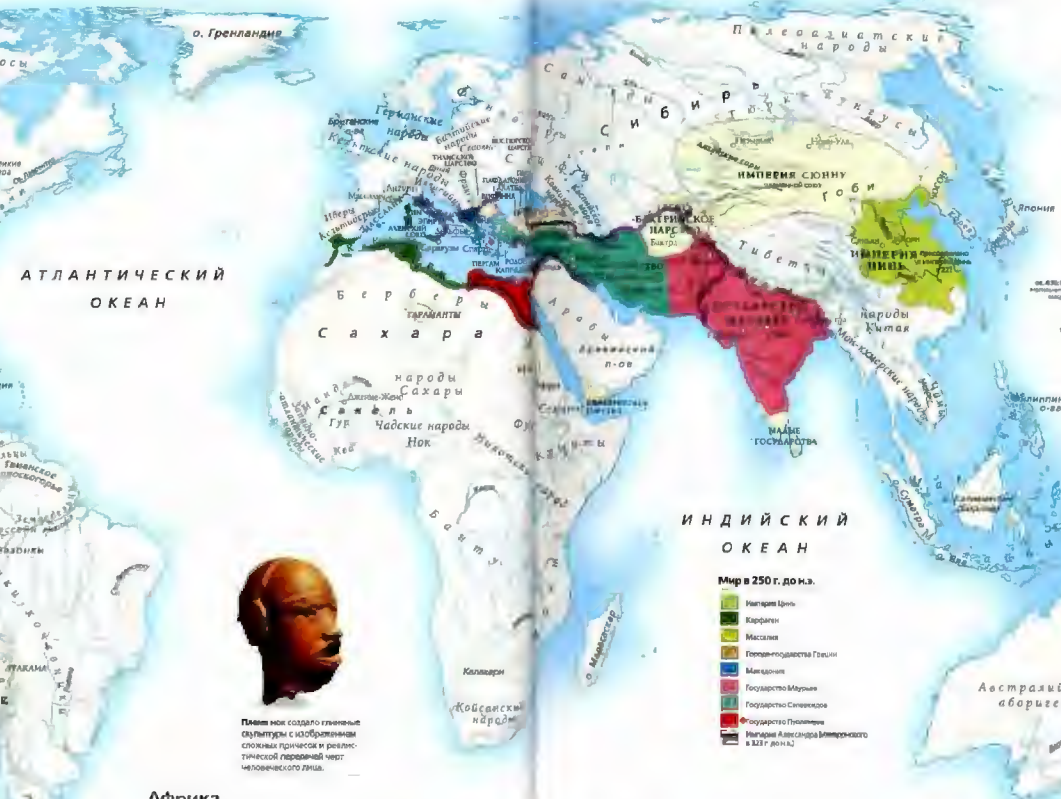
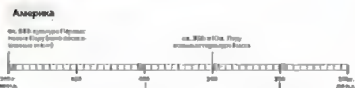
Эта винтовая терракотовая фигура (ок. 30 г. до н.э.) изображает раба с винтовым местом.



Утварь — одно из древнейших и изысканных произведений искусства региона Азия. Замысловатые вышлепы на корпусе на иероглифическом предостерегают об образе культуры и мифологии парнас.

## Америка

По мере ослабления внимания культуры Чивили, в Южной Америке стали возникать другие местные культуры. На полуострове Паракса на юге Перу найдены тысячи мумифицированных тел, обернутых в цветные ткани с вышитыми изображениями мифических животных и божеств (отщепок культуры Чивили). В лесах на востоке Северной Америки культуру Аленя сменила культура Хопуэлл, проложившая традиции возведения могильных курганов и крупных земляных сооружений.




## Восточная Азия

Приблизительно с 1000 г. до н.э. кочевники в российских степях разводят рогатый скот, а также обрабатывают землю и охотятся. Заворочены того времени в горах Алтая собирают шкуры из кожи, шерсти, меха, текстиля, драгоценных камней и драгоценные металлы. Вероятно, вожди степных племен выступили в роли посредников в торговле между Европой и Китаем. В Китае 403–221 гг. до н.э. называемый периодом Чжаога (борющихся царств), когда семь государств стремились к верховенству. Войны между ними закончились победой империи Цинь.



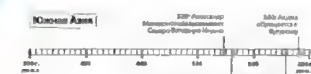
Мифическая единорогов — калобрикант тема в искусстве оленеводов и скотоводов Алтая. Резьба древнейшей фигурки изображает оленя в рубашке грифона.



Ашока призвал высветить на колоннах и статуях его Империю, предостерегая, провозгласившие ученые Будды. Одна из колонн увековечила орудиями войны железный пил, ставшим символом современного Индийского государства.

## Южная Азия

В течение V в. до н.э. государства Гангской долины были завоеваны царством Маурья. После вторжения Александра Македонского в Северо-Западную Индию в 327 г. до н.э. престол захватил Чандрагупта Маурья и стал расширять пределы империи. При Ашоке (297–232 гг. до н.э.) империя Маурьев достигла почти всей Индии. Ашока устал от войн и обратился к буддизму, который при его покровительстве стал главной религией в Индии.



## Африка

В Западной Средиземноморье доминировал финикийский город Карфаген, контролировавший также торговлю с Западной Африкой через Сахару. К 500 г. до н.э. там широко распространилась обработка железа. Обитавшие в дельте Нилера племена нубийцев создали наиболее известную культуру раннего железного века в этом регионе. Египет (переходную стадию) в 327 г. до н.э. завоевал Александр Македонский. После его смерти Египет оказался под властью его полководца Птолемея, основателя династии Птолемеев.



# ИМПЕРИЯ АЛЕКСАНДРА МАКЕДОНСКОГО



Александр Македонский (356–323 до н.э.), царь Македонии и создатель огромной империи восточной империи.

**Завоевательные походы Александра Македонского** привели греков в Египет, Месопотамию, Индию и к западным границам Индии. Александру покорилась Персия Ахеменидов, могущественная империя того времени. Эта военная акция, занявшая не более десяти лет, привела к появлению восточной космополитической цивилизации. Дух эллинизма пронизал культуры Западной Азии: некоторые эллинистические царства просуществовали до I в., а греческий язык был государственным во многих областях Западной Азии до VIII–IX вв. Основанные Александром города стали хранителями идеалов греческой цивилизации, некоторые из них (Александрия, Кандагар и Ташкент) существуют и поныне. Поселенцы Александра вступили в контакт с разными народами и проложили торговые пути, соединившие Средиземноморье с Азией, Индией и Африкой.



Персей на коне на саркофаге в Сидоне realistically изображает битву греков с персами.

## Завоевания Александра Македонского

Александр унаследовал трон в Македонии в 336 г. до н.э. после покушения на его отца, Филиппа II. В 334 г. до н.э. вторгся в Азию, разбил персов на р. Граник и освободил греческие города Малой Азии. Потом он совершил блистательную победу над персидским царем Дарием III у Исса и после короткого пребывания в Египте встал во главе Вавилон, Сузы и Персеполь. Затем он двинулся до Бактрии и Согды, пересек Памиду, но на р. Гидаспек его армия отказалась двигаться дальше. Александр умер в Вавилоне в 323 г. до н.э. в возрасте 32 лет.

- Империя Александра Македонского
- территория Македонии
- завоеванные территории
- государственные границы при Александре Македонском
- пути Империи
- обратный путь Кратора
- вакханалии Ботти
- персидская империя Дария



Рисунки монеты I в. (вспомогательная), которая изображает герцога цари Дария III в битве у Исса (333 г. до н.э.). Его скульптурные изображения походили на Александра, создавая западную часть Персидской империи.


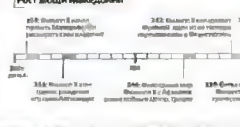
## Эллинистические города Западной Азии

Самым богатым эллинистическим городом Западной Азии был Перга, столица царства Атталидов (202–133 гг. до н.э.). Ими управляли вельфаки из рода Аргеидов, там рождался театр и богатая библиотека, уютная топама Александрийской.



«Фаворит» галлов – статуя орденом на статуе, установленная в Пергаме в честь отражения нашествия галлов в 241 г. до н.э.

## Рост империи Македонии



Путь Империи



## КУЛЬТУРНЫЙ ОБМЕН МЕЖДУ ГРЕЦИЕЙ И ВОСТОКОМ

Распространение греческой цивилизации привело к значительному взаимовлиянию культур. Греческий язык был в ходу на обширной территории: в Египте он начал вытеснять местный язык, а языки на греческом языке говорили даже на севере Индии. Греческий стиль в портретах изображенных гротесков и на монетах отдаленного Греко-Бактрийского царства в Средней Азии, и в монетных скульптурах Немуруда в Малой Азии. Но и культура греков испытывала влияние Востока (например, иранский гример – египетские боги в пантеоне Птолемеев).



Военный слон (изображен на монетном слове) привнес в Средиземноморье греков, сваявшись против них в Индии. Возможно, боевые слоны на слове слон – изображены греки.

В правление Птолемея египетские боги были эллинизированы и включены в пантеон греков. Греко-римская статуя Аурелия, богато украшенная украшениями, изображает его с головой льва.



На серебряном диске из храма Кибелы в Айдазоне греческие боги изображены на фоне льва, а на фоне его стоит персидский зоро.

## Эллинизм на Востоке

Отличительной чертой эллинистической культуры – Азия (в то время он назывался Александрийской) на границе юго-восточной Тибетской и Афганской. Здесь были все характерные черты греческого города: акрополи, храмы, гимназия и библиотека. Развилась храмовая Кибела, которая предположительно использовалась в культе этой богини восточными народами. В городе найден греческий текст – один из первых примеров эллинистического алфавитного письма (Алфавит в 6 тыс. лет от Адамова).



Статуя лва в эллинистическом стиле в развалинах в Бугара в современном Афганистане.

## Наследие Александра

После смерти Александра македонские полководцы начали между собой кровопролитные войны, в результате его империя распалась на множество греческих государств: Пергам, Иллирия в Египте до 30 г. до н.э., столицей их ставилим царства сына Александра, Антигона, царя македонской династии, господствующим в Греции Селевкиды, правителя Сирии и Вавилония, утратившим большую часть своей территории на востоке, где возникли независимые эллинистические государства, такие как Греко-Бактрийское царство, и Пергам стал администратором в Малой Азии.

## Эллинистические государства



На Бактрийской монете царь Деметрий изображен в греческом уборе и в виде свавеликого слона, подобно изображениям Александра на монетах после его завоеваний на Востоке.



- Эллинистические государства в 240 г. до н.э.
- независимые государства и царства
- государство Птолемея и его вассалы
- царство Антигона и его вассалы
- государство Селевкидов и его вассалы
- независимые царства и государства
- эллинистическое царство
- Греко-Бактрийское государство
- Босн. в 300–100 гг. до н.э.

# МИР 250 г. до н.э. — I г. н.э.


На рубеже нашей эры население мира достигло 250 миллионов человек. Наиболее населенными были три империи: Римская, Парфянская и Хань в Китае. В Северной Индии и Юго-Восточной Азии возникли и развивались царства, а городские цивилизации Старого Света распространились от Пиренейского полуострова на Западе до Кореи на Востоке. Их окружали поселения скотоводов и земледельцев. Охотники-собиратели все более удалялись от культурных центров. Открытие Великого шекового пути в I в. до н.э. и муссонных торговых путей через Индийский океан способствовало установлению между империями религиозных и культурных контактов на высоком уровне. В Новом Свете культура Наска и Мочика процветали в Перу, а в Мексике Теотihuacan стал одним из самых многонаселенных городов мира.

## Европа



Алекса́ндр (Аллага́мра) был соотечественником в Риме в 9 г. до н.э. вместе с царем царей Галлии и Иллирии императором Августом.

После разгрома Карфагена во II в. до н.э. Рим продолжал расширять границы своей империи. Он распространил свою власть от Греции на западе до Балкан на востоке. В I в. до н.э. гражданские войны и притеснение восточных провинций привели к созданию расцветшей империи. В 27 г. до н.э. Октавиан принял титул императора вместе с именем Августа и объединил страну, положив начало эпохе стабильности и процветания.



## Западная Азия

Когда Бактрия, Согда и Парфия в середине III в. до н.э. вышли из-под власти Селевкидов, парфянские конюшники восточнее оказались, случившись для расширения своей территории. К началу I в. до н.э. их царство включало в себя территорию Месопотамии и простиралось от Сирий до Бактрии. Асская империя, доукомплектованная парфянскими всадниками в 53 г. до н.э. и битве при Каррах, оставалась зависимой римлян на востоке. Парфянская империя просуществовала 500 лет, благодаря за счет контроля над Великим шелковым путем.



## Восточная Азия

В 221 г. до н.э. Китай объединился под властью династии Цинь, главой которой стал «Первый император» и установил в стране жесткую бюрократию. Смерть императора Цинь Шюаньши послужила поводом для восстания. В 206 г. до н.э. власть в Китае перешла к династии Хань. Император Хань также усилил бюрократию, ввел железную монету, производство железа и соли, при этом открыл Великий шелковый путь, что способствовало богатству империи.



Цинь Шюаньши, первый император династии Цинь, сформировав армию, установил автократию. Его огромная страна для экономической армии из тысяч территорий слонялся.



Эта вырезанная из камня фигура женщины принадлежит культуре Наска. Девушка Арука ежата века, что делалась из глины, частью ритуала в древней цивилизации.

## Америка

Культура Наска проложила традиции гонимого, ювелирного, ткацкого искусства. Но более всего эта культура известна благодаря геоглифам — проложенным в густых джунглях тропам джунглей и культурным рельефам и мифическим животным. Эти рисунки, возмозимо, зачумленные как поклонения богам, так великим, что их можно разглядеть только с воздуха. В это же время на севере Перу стала развиваться культура Мочика, от которой сохранились большие города и религиозных центров, а также керамика и золотые изделия.



## АТЛАНТИЧЕСКИЙ ОКЕАН

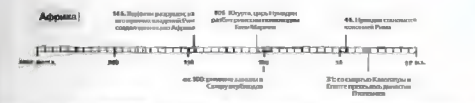
## Сахара



Религиозный камень содержит надписи на трех языках: египетском, финикийском и греческом. Надпись датирована 789 г. до н.э.

## Африка

После побед над Карфагеном в 146 г. до н.э. Северная Африка оказалась в составе Римской империи. На протяжении большей части этого периода в Египте правили Птолемеи. Возрождением греческого языка и писем они ускорили процесс распада египетской цивилизации. После побед Октавиана над Антонием и Клеопатрой при мысе Айякс Египет стал римской провинцией, являвшейся житницей Рима. Клеопатра от Египта находилась, провозгласив царство Мероп, супруга в Рим доставляла алмазы Нарды банту привозила привозилась по Африке в кожу, где развивалась земледелие и обработка железа.



## СИБИРЬ



## Индийский океан



## РИМСКОЕ СТРОИТЕЛЬСТВО

В архитектуре римляне много заимствовали у греческой и других развитых цивилизаций. Арка — наиболее характерное для Рима сооружение — заимствовано у египтян. Однако из римских изобретений была гирлянда — бетонная смесь из песка, гашеной извести и вулканической пыли. Ее использовали при строительстве крепостей, башен, акведуков и других крупных сооружений.

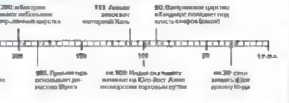
Купол Пантеона возмощен из пудры камня. Это сооружение — старейшее круглое в мире даже после вышедшего из строя Св. Петра в XVI в.



Круглый купол Пантеона возмощен из пудры камня. Это сооружение — старейшее круглое в мире даже после вышедшего из строя Св. Петра в XVI в.

## Южная и Юго-Восточная Азия

Смерть Ашшур (232 г. до н.э.) привела к распаду империи Ашшур, и в 185 г. до н.э. возродилась империя Шуаля. На рубеже н.э. возникло Кунашское царство от Бактрии до Индии. Им, его культура представляла смешение ашшурского и индийского влияния. Распространение индуизма и буддизма на восток усилило культурное влияние Индии. Китай проводил агрессивную политику, Азия была тем его контролем в I в. до н.э.



# ТОРГОВЛЯ В ДРЕВНЕМ МИРЕ



Примерный вид караванной верблюдьей слонь, платой и караване древней, выходя по всей Евразии, вплоть до Китая и Греции.

**К началу I-го тысячелетия н. э. возникла сеть торговых и политических связей, соединившая восточное побережье Атлантического океана с Индийским океаном и западным побережьем Тихого океана.** Эта сеть простиралась от Римской империи с центром в Средиземноморье до империи Хань в Китае. По мере распространения коммерческого и территориального влияния этих двух держав в торговую сеть вовлекались все более отдаленные регионы — от Африки к югу от Сахары до Ост-Индии. Важнейшую роль играл Великий шелковый путь, проходивший через горные цепи и пустыни Средней Азии. Вымь него образовались цепочки многочисленных торговых городов и государств.

## Китай эпохи Хань и остальной мир

Династия Хань возвысилась в Китае в 206 г. до н. э. В то время Китайское государство было самостоятельным. Торговля не считалась предметом заботы властей, хотя посредники доставляли на рынки товары с океана империи — пряности из Южной и Юго-Западной Азии, транзитом и перламутр из Индии. С провозглашением в Среднюю Азию Китаям высоко оценены ферганаских коней. В связи с торговлей, китайский шелк и лакированные посуда славилась на всю Азию.



Древнейший шелк найден в захоронении Хань использовались в качестве дипломатического даров. Их находили в Сибири, на Волге, и на юге Украины.



Выстиле приобшлеком из борозды способствовали вовлечению в торговлю.

Торговля Китаем	
Экспорт	Магнит
Шелк	посуда
Лак, посуда	драгоценности



## Торговля Рима

Римская империя, в отличие от Китая, в большой степени зависела от торговли. Объемы импорта Рима были очень велики. Ездовая валюта, гражданство, повсюду таможенные пошлины, широкая сеть береговых путей, в том числе речных и морских, — все это способствовало пылкой торговле в империи и далеко за ее пределами.



В Риме пошла популярность Египетских зерно с участии италийцев, бывавших в Африке, возделывавших плодородные и африканские посевы и их экспорт.

Торговля Римом (по убыванию значимости)	
Экспорт	Магнит
Золото	ткани
Серебро	рыба
Животные	животные
Вино	пряности
Оливки, масло	шпале
Стекло	радики
	сукно
	железо

## Наука в Древней Евразии

Имеются свидетельства прямых контактов между Римом и Ханьским Китаем, поэтому жители Европы неплохо знали Евразию. Греческий географ Страбон сохранил подробное описание известного ему в то время мира, вошедшее в составную из 17-ти книг «Географии» (ок. 20 г. н. э.). В 150 г. Александрийский ученый Птолемей в труде «География» дал описание топографическим знаний об интронном мире. Еду были известны (см. текст) Strabo (Китай), Periplus (Шри-Ланка) и Periplus (Чанчжоу).



Римляне построили выветривающую и везли, обслуживая торговлю Рима по всему Средиземноморью.



## Торговля в Средней Азии

Развитие Великого шелкового пути сопровождалось ростом городов и государств, процветанием за счет контроля над ним. Крупнейшими были Парфянская империя в Персии (247 г. до н. э. — 249 г. н. э.) и державы севернее: Трансоксиана, Бактрия и Кушанское царство на территории современного Узбекистана. В этих регионах Великий шелковый путь прерывался с пастухов, направлявших на север из Индии, через Гиньчу и в Азию, к Каспийскому морю и речным путем Синьши.

### Торговля Евразии и Африки в I г. н.э.

Римская империя и Римские провинции  
 Империя Хань  
 Средиземное море (около 100 г. н.э.)

Пустынные пути  
 транзитный (верблюжий) путь  
 Мидийские кони  
 Великий шелковый путь  
 Синайский (верблюжий) путь  
 Китай  
 Восточная Африка  
 Индия  
 Аравийское море  
 Индийский океан


Товары  
 шёлк  
 специи  
 пряности  
 драгоценности  
 серебро  
 золото  
 стекло  
 керамика  
 ткани  
 вино  
 оливки  
 медь  
 свинец  
 олово  
 железная руда  
 керамика  
 бронза

## Великий шелковый путь

Походка первого императора Цинь Шиваньда и его Ханьского преемника У-ди против кочевников юнну (сюнну), положили начало ряду торговых путей через Среднюю Азию, между Востоком и Западом. Великий шелковый путь связал Самарканд с Амударьей и далее на север от Тянь-Шаня, в основном прерывался с пастухов, направлявших на север из Индии, через Гиньчу и в Азию, к Каспийскому морю и речным путем Синьши.



Эта гречко-римская бронзовая статуя (Венгрия, Шонольд), стилизованная на карлика-варна-сидящего на тронике-пауке-любом путие Тянь-Шань-Маидан.



## Торговля в Индийском океане

Морские торговые пути связывали Римское Средиземноморье, Восточную Африку, Персидский залив, Индию, остров Цейлон (Шри-Ланка) и Ост-Индии. Греческие суды аравийские берега, зато освоенные тропическими порывами аравийские суда, привьюемые в движение муссонными ветрами, стали первооткрывателями прямых трансокеанических путей между торговлей центрами Ассирийцев (продовольствия) и товаров был описан в греческом страновнике I в. «Периплос Эритрейского моря». Каждый раз доход может были найдены на юге Индии и Юго-Восточной Азии и Восточной Африке, в то же время шелк и пряности перевозились из Южной и Восточной Азии в западном направлении.



Место на южном берегу Аравийского полуострова — судно страноводное украшенное греческими элементами, богатыми на юго-западе ладном.

# МИР 1-250 ГГ.

**По мере расширения империй древнего мира,** охрана их границ и создание отдаленных форпостов стали насущной необходимостью. Нарастающая угроза со стороны кочевых племен Азии, германцев Восточной Европы и берберов Северной Африки привела к истощению ресурсов, ослаблению власти Рима, к экономическому и социальному хаосу. Китайская империя Хань прекратила существование в 220 г. в результате голода, наводнений, мятежей и роста влияния региональных военных диктаторов. Давление на восточные границы Рима в начале III в. н.э. стало предвестием столетия гражданских войн, династических распрей и военных переворотов. Христианство – религия, противостоявшая этому нагнетанию напряженности, стало распространяться по территории Римской империи. Восходящая к учению Иисуса из Назарета, новая религия выстояла, несмотря на преследования римлян.




**Марк Аврелий** был одним из наиболее чистых римских императоров, философ-стоиком и защитником границ империи.



## Европа

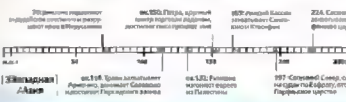
**Во II в.** Римская империя простиралась от Западной Азии до Атлантики. Ее объединяли единый язык, денежная система, сеть обустроенных дорог и укрепленных границ. Империя благоустраивалась под властью сильных императоров. Но коалиция из племей носителей протонарий центрально-восточной и прибалтийской кочевой, экономическому упадку и военным переворотам. Азиатские на границах империи, прежде всего со стороны германских племен в восточной Европе, ограничивали ее ресурсы и служили привагией ифамии, голода, эпидемий и беззакония.



**«Золотой век» города Петра** совпал с расцветом империи, разрушенное в начале IV в. Город был захвачен Римом в 106 г.

## Западная Азия

**В I в.** Парфяное царство размыло границы между собой. С 114 по 198 гг. римляне трижды вторгались в государство и захватили Селевкий и Ктесифон. В 224 г. Аршакир Папикал разбил парфянский войско и основал династию Сасанидов. Он ввел централизованное управление и превратил владения в провинции, управленные герцогами из его династии. Его сын Шапур вторгся в Римлян и превратил Персию Сасанидов в наиболее стабильную державу восточной Азии.



## Восточная Азия

**В 25 г.**, после короткого межцарствия, династия Хань восстановила контроль над Китаем, но она находилась в зависимости от выданных земель владельцев. Столица была перенесена в Лоян. С севером. Т в н.э. Китай никак не осуществлял внешнеполитическую политику, расширявшая конфуцианский, буддийский, даосский и другие традиции. Военная мощь основана три новых царств, и раздробленность Китая сохранялась более 300 лет. После ухода империи Хань государства Когурь и Силла захватили Корею.



Эта культура коней и повозки была найдена в усыпальнице восточноазиатского человека периода Хань.



- СМОТРИ ТАКЖЕ**
- Северная Америка: стр. 120-121
  - Южная Америка: стр. 144-145
  - Африка: стр. 160-161
  - Европа: стр. 188-189
  - Западная Азия: стр. 224-225
  - Восточная Азия: стр. 240-243
  - Средняя Азия: стр. 260-261
  - Австралия и Океания: стр. 280-281



Перуцу и перуцу Андского Чили индейцы производят народное вино. Этот соус используют в качестве приправы.

## Америка

**Культура моря** на побережье Перу процветала в I в. Море расширяло связи восточных племен с западными. Они оставили после себя значительное количество памятников, таких как храмы из необожженного кирпича. В Мексике крупиной горой Теститван контролировал производство обсидиана и его распространение по Центральной Америке. Население этого горного государства около 200 000 человек. Среди археологических проектов этого времени – монументальная Пирамида Смайла, самое большое сооружение доколумбовой Америки.



## МОЗАИКА «РАЗЛИВ НИЛА»

Римляне создавали карты, но, к сожалению, сохранились лишь отдельные высеченные на камне фрагменты. Некоторые карты датированы до нас в средневековые века. Мозаика «Разлив Нила», найденная в Пренесте, была Римом – крупнейший образец античного искусства.

Нижний левый фрагмент карты Римского периода. В ней была изображена восточная часть Римской империи.



## ТИХИЙ ОКЕАН

## Южная Азия

**В I в.** кочевники южной Азии отбросили на запад от границ Китая. Сами же племена – кушанцы – вместе с другими племенами вошли в Индию, откуда двинулись в Селевкий Империю и основали свою столицу в Пешаваре. Кушанское царство распространилось в конце II в., когда коренные народы – тамилы Южной Индии и саттаваханы Декана – начали удерживать свою власть.



Основной богатства кушан был их контроль над торговлей шелком. Эта торговля была частью знаменитого Персидского пути, в котором были найдены следы на Риме, Африке, Индии и Китае.

**Египетские мумии** в эпоху римского правления приобрели необычный вид. Этот портрет в 1922 году был обнаружен в гробнице фараона Тутаанхамона.



## Африка

**Под властью Рима** Египет пережил период возрождения. Его законы и верования привели к упадку, а христианство отбрасывало последователей египетских богов. Золотые римляне распространили свою власть на Нубию и Мауританию. Плотворные прибрежные долины эрозировались в пустыню, однако в южной части территории Римской империи находилась гора берберского происхождения. К 100 г. до н.э. скотоводство стало основным занятием на Красном море, основой его процветания был контроль над обширной торговлей.




## ПЕРВАЯ БУМАГА

Летом изобретение бумаги традиционно считается 105 г., но вальцовый материал для писем появился в Китае несколько ранее. Материалом послужили шелковые отходы, которые жарили, вымачивали и перемалывали в кашицу. Из нее делали бумажные листы, которые высушивали на солнце. В Китае бумагу использовали для писем, а в Европе – для документов.



# ВОЗНИКНОВЕНИЕ МИРОВЫХ РЕЛИГИЙ



На серебряной табличке VII в. на фоне медной пластины изображена бык

К 250 г. некоторые религии древности (стр.36-37) распространились на значительные расстояния от мест возникновения и развивались в религиозные течения. На Западе благодаря симпатии римлян к монотеистическому митраизму, восходящему к зороастризму персов, митраизм распространился по империи, хотя и оставался религией меньшинства. При этом позиции христианства с момента его возникновения были крепки. После того, как римляне подавили Иудейское восстание 132 г., в империи появились еврейские диаспоры. В Южной Азии укоренился индуизм, когда брахманы переняли культовые традиции арийских завоевателей. Буддизм проник в Среднюю Азию и Китай с миссионерами разных сект.

## Митраизм, иудаизм и христианство

Култ Митры, бога иранцев, приносящего победу, был извлечен в Риме среди атеистеров, которые донесли его до пограничных провинций. Этот мистический политеистический культ для христианства, которое, параллельно с иудаизмом апостолами, распространилось по всей империи. Процесс христианизации начался с миссионеров Св. Павла в I в. Ко времени говетий Диоклетиана (304 г.) христианские центры уже возникли в Малой Азии, в Месопотамии и по всему Средиземноморью. Сложные христианской теологии с этическими вопросами греческой философии привнесла первая интеллектуальная республиканская школа Константина (306-337 гг.) призыв христианства, оно стало официальной религией империи.



Эта глиняная лепешка V в. украшена христианскими крестами двух типов — сальвики распространены в северных регионах



**Распространение митраизма, иудаизма и христианства в 600 г.**  
- Митраизм: Римские провинции в 250 г.  
- Иудаизм: Римские провинции в 250 г.  
- Христианство: Римские провинции в 250 г.  
- Центры митраизма: Римские провинции в 250 г.  
- Центры иудаизма: Римские провинции в 250 г.  
- Центры христианства: Римские провинции в 250 г.  
- Римские провинции в 600 г.



Митра, бог света, часто изображался в окружении змеи Зозиде или при принесении в жертву быка, что являлось жертвоприношением.

## Расцвет религий Южной Азии

К началу I-го тысячелетия н.э. иудаизм, буддизм и иудаизм распространились на всем Индийском субконтиненте. Процесс иудаизации носил локальный характер, и мы не можем провести четкую грань между народным иудаизмом и более ранними верованиями. Буддизм и иудаизм обратились в первую очередь к кругам городской элиты. Все три религии пользовались монаршей покровительством. Эпоха династии Гуптов (320-ок. 540 гг. н.э.) стала Золотым, или Классическим веком Индии. Были заложены основы индуизма, до того времени сохранившиеся в памяти брахманов; это был период расцвета архитектуры, ювелирного искусства и танца, вклада в который внесли все три религии.

Индийские индуисты, включившая около 3000 индуистических сект во главе с Вишну, Брахмой, Шивой и Кали, произошли от верований в эпоху Гуптов.



**Распространение буддизма к 400 г. н.э.**  
- Буддизм: Римские провинции в 250 г.  
- Иудаизм: Римские провинции в 250 г.  
- Христианство: Римские провинции в 250 г.  
- Центры буддизма: Римские провинции в 250 г.  
- Центры иудаизма: Римские провинции в 250 г.  
- Центры христианства: Римские провинции в 250 г.  
- Римские провинции в 400 г.



## Религии Старого Света после 400 г. н.э.

Между 400 г. н.э. и возникновением ислама в середине VII в. расцвет эллинистического порядка в Старом Свете содержался дальнейшим распространением мировых религий и зарождением в них новых течений. В Южной Азии укоренился иудаизм, а реформаторские движения, такие как джайнизм, обесценивали его жизнеспособность. Буддизм стремился в устье, но борьба за веру происходила на островах Юго-Восточной Азии, в Индии течение адеи потенциально синтоизм. В Тибете возникла школа буддизма — тантризм, распространившаяся на север, в Китай и Монголию. На Западе христианство породило различные секты и культы, в том числе германский колдовство в Африке и несториан в Месопотамии. Другие культы, такие как гностицизм, манихейство и яванизм, родившиеся на Ближнем Востоке, проникли в германские государства, возникшие на развалинах Западной Римской империи.



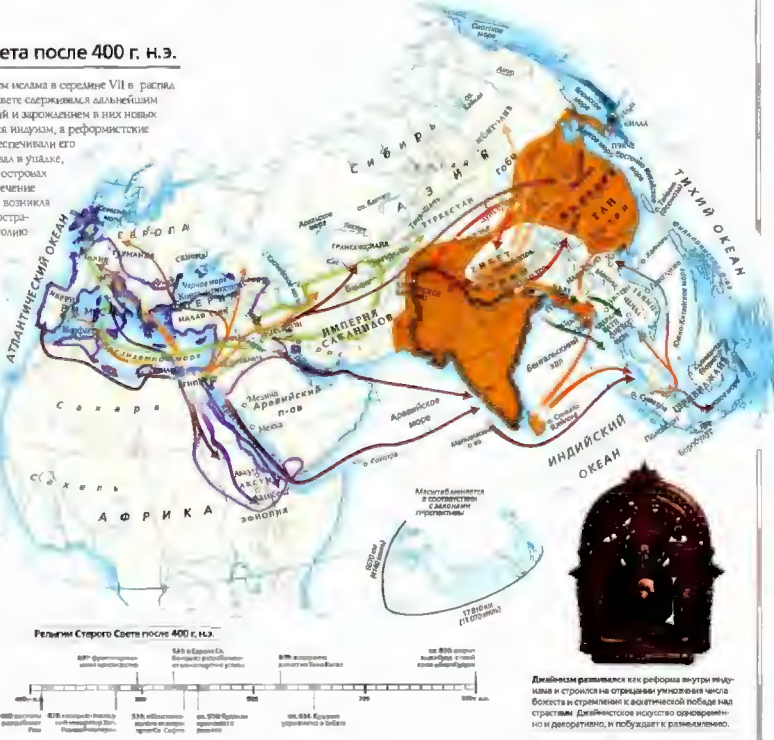
Копийный ламповый Будда, датированный (ок. 400 г. н.э.) известной статуей Будды с типичной скульптурой из пещеры Юньгань. Близ города Датун, достигшей в высоту 18 м. Каменные Будды были распространены в Китае, Юго-Восточной Азии и на Шанхайю.

СМОТРИ ТАКЖЕ:

Африка:	стр. 160-161
Европа:	стр. 180-183
Западная Азия:	стр. 214-225
Южная и Юго-Западная Азия:	стр. 242-245
Север и Восток Азии:	стр. 280-285

## Распространение буддизма к 400 г. н.э.

На ранней стадии развития буддизма возникли различные школы. Первая, которую также называют хинаяной (бухал. — малая колесница) ставит во главу угла достижение нирваны. Для хинаяны (бухал. — большая колесница) важнее божественные существа, уже достигшие нирваны, но оставшиеся на земле, чтобы помогать другим. Благодаря странствующим монахам школа стала известна в Юго-Восточной Азии, и местные правители приняли их (равно как и иудаизм) в качестве составных частей эллинистических государственных религий. При императорском покровительстве Куаншань монахи распространялись далее, вдоль Великого шелкового пути в Среднюю Азию и Китай, откуда к 400 г. н.э. проникли в Корею.



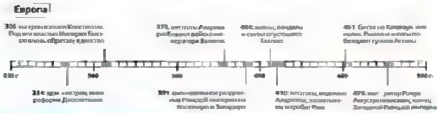
Джайнизм развивался как реформа внутри иудаизма и строился на отрицании учениями числа божеств и стремлении к эстетической выделке над страстями. Джайнистское искусство одновременно и декоративно, и поощряет к размышлению.

# МИР 250 - 500 ГГ.

**К 500 г. миттавия в Азии и Европе:** ослабила цивилизации Древнего мира. Выжили только Восточная Римская империя и империя Сасанидов. Кочевники из Азии покочились с могуществом Китая и погубили империю Гуптов в Индии. Гунны наводнили Европу, где римляне дали им отпор, благодаря помощи союзников – готы. Рим все больше полагался на поддержку готы и других германских народов, которые расселились в империи и создавали собственные королевства – на море ослабила центральную власть. В отличие от разрушающихся держав Старого Света, цивилизации Центральной Америки – Теотиуакана, майя и сапотек – приближались к своему расцвету.



Предметы быта и орудия труда майя. Показывают высокий уровень развития цивилизации сапотек.



## Европа

В 284 г. **Диоклетиан** провел административную реформу – прообраз разделения Римской империи на восточную и западную. Союзники в 330 г. Константинополем возник центр консолидации восточных провинций Империи. Тем временем германские и славянские народы с севера проникли в пределы Империи: немцы, индославяне, готы. Западные Римские империя пала в 476 г., на смену пришло разрозненные германские королевства, а ее окраины перешли под власть Константинополя.

## СТРЕМ

Технологические новшества в земледелии и скотоводстве восточной Средней Азии, где впервые были придуманы жернова, способствовали развитию земледелия в Китае. Впервые уржанки около 400 г. до н.э. достигли степей, но вернулись, так как они служили просто подпорками при посылке на войну. Первые металлические пластины были открыты для производства монет. Они появились в области в Китае около 400 г. и через Среднюю Азию проникли в Европу.



Караганская фигура из Китая изображает воина, на которого напали иы. Скульптор воспользовался уржанкой, благодаря чему смог подпортить и дать степям экзотику.

## Западная Азия

К концу IV в. империя Сасанидов распространилась от Евфрата до Инда. Стабильность померзла благодаря эффективной системе бюрократии, аграрной экономики и широкому распространению земледелия как государственной реальности. Сасаниды были главной угрозой интересам Рима в Азии. 200 лет между двумя державами существовал конфликт, в особенности в отношении Армении. В V в. Персия пережила вторжения кочевников с Востока, эфрангов, ман, обоев гуннов, но выстояла.



Сасаниды Сасанидов (Вост. Азия), во главе с Ардаширом IV, в 421 г. захватили Иран и утвердили свою власть в Константинополе.

## Западная Азия



**Мир в 500 г.**  
 - Восточная Римская империя  
 - Империя Сасанидов  
 - Империя Гупт  
 - Империя Вост. Франков  
 - Империя Западных Франков  
 - Империя Визиготов  
 - Империя вандалов  
 - Империя остготов



На валах вертебры майя использовались слепки из жемчужной раковины. Край украшен символическими знаками (стр. стр. 56).

## Америка

Расцвет цивилизации майя, единственной письменной цивилизации доколумбовой Америки, приходится на 300-900 гг. Каменные города, такие как Паленке и Тикаль, строились в джунглях, которые вырубались и возвышались в сельскохозяйственных целях. Каждый город имел свой стиль в архитектуре и стили самостоятельности. Государства конфликтовали и торговали друг с другом. Наиболее символически их отличает от цивилизации с могущественными городами Теотиуакана.

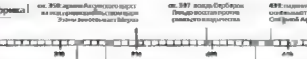


## Африка

Аксумское царство связало Красное море с Эфиопским нагорьем и вело меркантильную торговлю алмазами с Римом и Индией. В IV в. Александрия в Аксуме приняла христианство. В Западной Африке начали использовать верблюдов в качестве вьючных животных. Подняло великие племена берберы, они проникли в горы Средиземноморья из Центральной Африки золотом, а из Западной – слоновую кость и структурные палки.



Христианский Египет связал Средиземноморье с царством Восточной Индии. Из этой области вала V в. изображены эфиопской азиатки.



## Южная Азия

В IV в. власть и влияние на севере Индии приобрел династия Гупт. При власти этой индуской династии процветали санскритская литература, поэзия, скульптура и архитектура. В вершение V в. эфанды вторглись на территорию государства Гупт; тогда наступил конец «золотого века» Индии. В то же время на Цейлоне буддизм стал главной религией.



Фрески с изображением руин небесного джунгли в V в. укрепили статус высочайшего королевства в Северной Индии.



## МОЗАИЧНАЯ КАРТА ИЕРУСАЛИМА

Все города, связанные с жизнью Христа, разбросаны в Восточной Римской империи. Иерусалим, место Страстей Христовых, был центром паломничества, чьей способностью религии, выданные в IV в. Город возрос на мозаичной картине VI в., названной в Мадрид, из Мадрида. На ней видны стены города с высотой глыбы камня. Здесь представлены все церкви и объекты паломничества.



На карте из Мадрида ясно видны колонады, отступающие за пределы города. В V в. во время восстановления Иерусалима.



Многие буддистские монастыри Китая были разрушены. Сохранились пагоды в Китае, старинные узоры и украшения в Индии и Иране.

## Восточная Азия

После эпохи раздробленности Китая возросла роль империи династии. Западная Индия, в 280 г., во главе в 316 г. китайским князем Чаньшань, китайская знать переехала в Нанкин, где восточная династия Восточная Индия, контролировавшая юг Китая. В обстановке политической нестабильности в стране процветала буддизм и расцвет монастырей. В IV в. возникло японское царство Ямато, которое со временем обломилось государственности на эти страны.



# ВЕЛИКОЕ ПЕРЕСЕЛЕНИЕ НАРОДОВ



Вендел Стенхед, показывающий своему сыну, как следует вести себя во время битвы.

**Германские племена**, переселившиеся в пределы Римской империи в V в., стремились воспользоваться ее богатствами. Они двигались на запад в поисках земель, движимые ростом населения и желанием добиться лучшего уровня жизни. Римляне вначале допускали «варваров» в ряды своей обескровленной армии, позволяя им получать собственный вождям и законам. Но если они препятствовали созданию больших поселений или отказывались платить германцам за их службу, результаты бывали катастрофическими: грабежи, захват городов и свержение имперской власти.



Полный напечатанный слиток золота (ауреус) в 30% чистоты, еще будучи ребенком. Он был в урочьях, где как Римской империи высказывались сомнения.

## Беспорядки в Италии

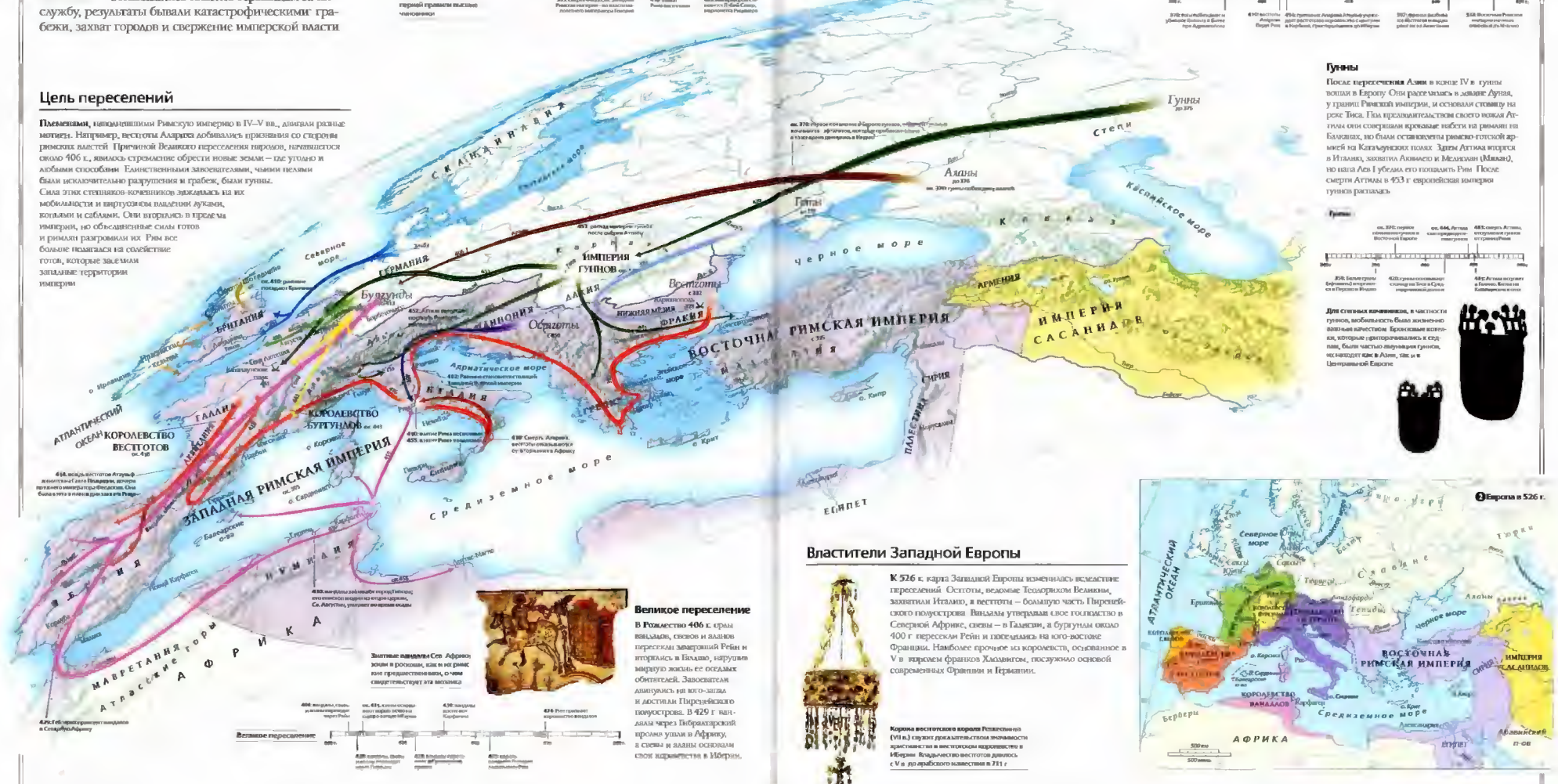
С конца IV в. Западную Римскую империю охватывали споры за власть, приводившие к гражданским войнам, которые фактически сводились к власти Рима над Италией. Римская армия оказалась многократно разбита, разгромленные ее остатки выжили в отдельных поселениях. Иная картина складывалась в восточных провинциях. Многие из них, такие как Италия, Сицилия и север Испании, по-прежнему оставались под контролем Рима.

### Беспорядки в Италии

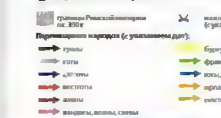


## Цель переселений

Племенами, вытесненными Римской империей в IV–V вв., двигали разные мотивы. Например, вестготы Алариха добивались признания со стороны римских властей. Причиной Великого переселения народов, начавшегося около 406 г., явилось стремление обрести новые земли — где угодно и любыми способами. Единственным занятием, чьи плоды были исключительно разрушения и грабеж, были гунны. Сила этих степняков-кочевников заключалась в их мобильности и виртуозном владении луками, копьями и саблями. Они вторглись в пределы империи, но объединенные силы готтов и римлян разгромили их. Рим все больше полагался на собственные готты, которые заземлялись на западные территории империи.




## Переселение народов в 300–500 гг.



Мавзолей в Галикарнассе в Римской империи. Остатки восточных наследников римлян и сохранившиеся римские сооружения.

**Готы**  
Вестготы (западные готы) по договору 382 г. поселились в Нижней Мезии, вскоре поступили на службу в императорскую армию. Квалификацию за воинские подвиги между войсками Алариха и Сигишмунда привело к вторжению готтов в Италию. В 410 г. Аларих захватил Рим, и это потрясло основы Империи. В 413 г. вестготы заключили договор с Римом и основали государство в Апеннинском полуострове. После смерти гуннского вождя Атика в 453 г. остготы (восточные готы) поселились в Паннонии. Под предводительством Теодориха они обрели независимость. После военной кампании на Балканах они вторглись в Италию в 489 г. и вскоре триумфально вошли в Римскую империю, которая стала столицей остготского королевства в Италии.

- СМОТРИ ТАКЖЕ:**
- Африка**, стр. 160–161
- Евразия**, стр. 180–183
- Западная Азия**, стр. 224–225
- Средняя и Восточная Азия**, стр. 260–261



## Гунны

После пересечения Азия в конце IV в. группы воинов в Европу. Они разделились в долине Дуная, у границ Римской империи, и основали ставку на реке Тиса. Тем предводительством сплотившись восточные готы, они совершили кровавые набеги на римские территории, но были остановлены римско-готской армией на Каталаунских полях. Затем Атика вторгся в Италию, захватил Авианто и Медианум (Павию), но нападению Атика удалось избежать. После смерти Атика в 453 г. европеизация империи гуннов началась.



Для степняков кочевников, в частности гуннов, мобильность была жизненно важным качеством. Бронзовые колчаны, которые часто находились в степях, как находят как в Азии, так и в Центральной Европе.

## Властители Западной Европы

К 526 г. карта Западной Европы изменилась вследствие переселения. Остготы, великие Теодорихом Великим, захватили Италию, а вестготы — большую часть Пиренейского полуострова. Вандалы утвердили свое господство в Северной Африке, свевы — в Галлии, а бургунды около 400 г. пересекли Рейн и поселились на его восточном берегу. Наиболее прочное королевство, основанное в V в. в ярмарке франков Халдигам, послужило основой современных Швейцарии и Германии.



Корона восточного короля Равенны (476 г.) служит ярким символом значимости династии в восточном королевстве в Европе. Восточно-готское королевство существовало до франкского завоевания в 518 г.



# МИР 500 - 750 ГГ.


**Быстрое возрождение** античного мира после завоеваний кочевников самым очевидным образом выразилось в подъеме двух великих империй в Западной Азии и в Китае. Арабский купец из Мекки Мухаммед стал основателем новой религии — ислама. Революционные исламские воители к 750 г. захватили Западную Азию и Северную Африку и основали империю, раскинувшуюся от Инда до Испании. Китайское государство вновь расцвело под властью династии Тан. Влияние Танской империи распространилось в глубины Средней Азии. В Америке наиболее развитая культура была представлена цивилизацией майя, хотя ее небольшие города-государства так и не достигли мощи Теотиуакана.




Высочайшие иудейские христианского веро... На иллюстрации император Юстиниан I — наследник Годаста на Юстиниан I

## Европа

Франки были могущественнейшим из латинских римлян. В правление Хлодвига I они заняли юг Британии и восточный берег Рейна. Константинополь была столицей Византии и всего христианского мира. Император Юстиниан (527-565) отдал Северную Африку и большую часть Италии, и результаты империи раскинулись от Испании до Персии. На протяжении двух столетий большая часть территории была утрата под натиском юрсулман и славян

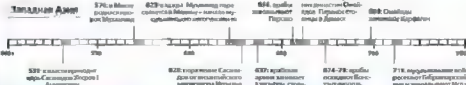


## Западная Азия



Мечеть Кудбат-ас-Салат в Мекке... в 662 г. на руины гудбатас-Салат Солониостры Мухаммед воздвиг мечеть

В VII в. вся Западная Азия оказалась под властью арабов, живших главным образом в южной части, созданной Мухаммедом. Они восставшими слабейшие арабы крупнейших арабов регионов — Византийской империи и государства Сасанидов. Сын византийского Персия достиг пика своего могущества при Херседе I (531-579). Войны с Византией (602-628) привели к истощению материальных ресурсов государства



## КЛАССИЧЕСКИЕ АРАБСКИЕ КАРТЫ МИРА

Арабы, завоевав христианское Средиземноморье, научились доступ и навигационным левантийской чужды, в том числе и «географический Птолемей (см. стр. 44). Карты того времени не сохранились, но ученые считают, что картографы, умершие на Западе, внесли в море арабской науки, о чем свидетельствует эта выделенная в византийском стиле карта мира более поздней эпохи.



Аль-Истахри составил в X в. карту мира в форме мира Птолемеев, но его рисовали иначе.

### СМОТРИ ТАКЖЕ:

- Северная Америка: стр. 122-123
- Южная Америка: стр. 142-145
- Африка: стр. 152-163
- Европа: стр. 182-185
- Западная Азия: стр. 226-227
- Китай и Юго-Западная Азия: стр. 242-245
- Средиземноморье: стр. 263-265
- Австралия и Океания: стр. 280-281

## Мир в 750 г.


- Империя Тан
- Византийская империя
- Сасанидская империя
- Персидская империя
- Исламская империя
- Империя Хлодвига I
- Империя Юстиниана I
- Аварский каганат ок. 555 г.



Сикану с гравированным орнаментом, отнесенным к культуре Мочика, изготовленным в конце VII в. Указание структуры керамики свидетельствует о связи с перуанскими народами.

## Америка

В этот период в Южной Америке появились две империи. Первая, названная по имени своей столицы Тиауакана. Этот город располагался в Андах вблизи озера Титикака и служил центром гидроэнергетики. Столицей империи Ури, усилившейся благодаря успешным завоеваниям, был хорошо укрепленный скальный город. Крупнейший город Центральной Америки Теотиуакан, который при племени, но оставался важным племенем до прихода майя в XVI в.



## КАЛЕНДАРЬ МАЙЯ

Майя были единственным племенем группы майя, которое достигло высшей ступени цивилизации. Они также достигли значительных успехов в астрономии и математике и разработали систему счёта, основанную на числе 20. В основу своего календаря майя легли знания, полученные от племен майя, обитавших на полуострове Юкатан, в частности с момента начала эры майя (13 августа 3114 г. до н.э.).



На этом надгробии майя из Юкатана увековечено событие, произошедшее 11 февраля 528 г.



Кортеза эпохи Тан... Эта статуя VII в. может служить примером ранней формы лошади, особенно ценной за шерсть.

## Восточная Азия



## После столетий гражданской войны

династия Суй (581-617) объединила Китай, на смену ей в 618 г. пришла династия Тан. Территория китайской империи вновь распространилась до Средней Азии, а китайские протектораты достигли Персии и контролировали большую часть Великого шелкового пути. С 538 г. буддизм привнес в Китай в Янгкио. Под китайским влиянием Япония пережила ряд социальных и политических реформ, отменив рабство, создание гражданских служб, принятие китайской письменности в новой модификации.

## Океания

Острова Фиджи были заселены около 150 г. до н.э.; там зародилась полинезийская культура. Первые полинезийцы поселились постепенно на всех островах Тихого океана. Полинезийцы первыми открыли океан на лодках, оснащенных парусами и веслами, открывшись исключительно на свое знание звелюного небла, рою ветров и океанских течений. К 400 г. они достигли острова Пасхи и Вануату островов, однако колонизация Новой Зеландии произошла только около 1200 г.



Резной вака полинезийцев... по всей Полинезии вака выстроены в виде лодки. Это древнейшее судно, которое было использовано на Гавайях в начале XIX в.

# ВЛИЯНИЕ ИСЛАМА



Эта роспись в соборе Борн относится к 704 г.

**Быстрое распространение ислама** было одним из наиболее значимых процессов, имевших место в Средние века. Ислам покорил Аравийский полуостров за десять лет. После смерти Мухаммеда в 632 г. новая религия не понесла урона. В начале VIII в. арабские войска, движимые идеей джихада (священной войны), достигли границ Индии на востоке и заняли Испанию на западе. После учреждения Аббасидского халифата в 750 г. мусульманское царство уступало в размерах и культурном развитии только Китаю. К халифату перешел контроль над торговлей в Евразии — на суше и на море, и потому новое вероучение на протяжении следующих веков распространялось все дальше, в глубь Африки, к Индийскому океану и на север, в Центральную Азию.




### Первые века халифата

Первыми наследниками Мухаммеда — халифами — были учителя и сподвижники пророка: Абу Бекр (632–634), Омар (634–644) и Осман, убитый в 656 г. в ходе восстания. Власть Али, преемника Османа, разделил его брат и зять Мухаммад, основатель Шейхитов, разделив Осман. В 661 г. Али был убит, и власть перешла к Омейядам, их сторонники стали именовать сунниты. Мезначество мусульман — шииты — считали истинными преемниками пророка только Али — потомков Али. Это разделение внутри религии сохранилось до наших дней.

Меркури-Рандо, землевладельческий халиф из династии Аббасидов, правил с 868 по 893 г. На этой миниатюре из 1480-х годов он изображен с брадобреем в турецком башмаке.

### Распространение ислама в 623–751 гг.



Миниатюра в Кайкубу — одна из старейших памятников исламской архитектуры. Ее строительство началось в 670 г. после того, как арабские войска прошли через долину Евфрата

«Явление» Мухаммеда Джабраила, вестника Бога, в 610 г. позволило начать открытым, а не тайным, в Коране, сподвижником и преемником Мухаммеда был противником политическим и приверженцем строгого соблюдения законов и ритуалов. Поэтому жители Мекки не приняли его учения, и в 622 г. он был вынужден переселиться в Медину, что событие получило название хиджры. Именно в Медине появилось первое мусульманское государство. В 630 г. по приглашению послышателей Мухаммеда возвратился в Мекку. Начинаясь покорение Аравии. После смерти Мухаммеда в 632 г. его дело продолжили ученики. Мусульманские войска первыми в то, что мы знаем — завоевание других народов по ослушанию. В течение следующего столетия ислам распространился в Евразии




Прогнозируемое распространение арабских войска по исламскому миру. Это изображение из миниатюры XII в. изображает предполагаемые в северной азиатской Азии



Водяная колесо, использованное арабскими войсками в оазисе, где они основали город Кайкубу. Также они распространили фрукты

### Распространение влияния ислама

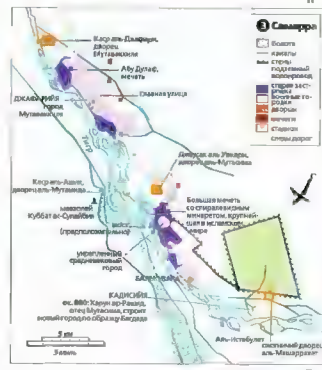


### Самарра — мусульманский город

Самарра была основана Аббасидским халифом Мутаввалем на месте древнего поселения, в 836–892 гг. была столицей Аббасидского халифата. Город протянулся на 40 км вдоль восточного берега Тигра. Он не был обнесен стеной и состоял из пяти возвышенных городских холмов длиной и шириной. Город сложился вокруг мечети Ибрагима и стал центром в 30 км. Другие халифы расширили город, особенно иеремик Мутаввалем, который позволил начать строительство северного центра — Двухфайнх. Аббасиды переехали в Багдад, свою основную столицу, после смерти своего восьмого халифа Мутаввала



Символический минарет Большой мечети Мутаввала в Самарре — один из немногих сохранившихся в этом городе памятников архитектуры



# МИР 750-1000 ГГ.

**Распад великих империй** и войны династий были нередким явлением в IX–X вв. В Европе Карл Великий принял корону в 800 г., но Франкская империя распалась в результате конфликтов между его наследниками. Аббасиды, чья столица находилась в Багдаде, не смогли удержать власть над исламским миром. Новые мусульманские династии, в частности, Фатимиды, шарииты в Северной Африке, подорвали власть Багдада. Китайская империя Тан распалась на враждующие государства. Цивилизация майя пришла в упадок. Напротив, в других частях мира возникли новые могущественные государства: царство кхмеров в Юго-Восточной Азии, Корё в Корее, царство тольтеков в Мексике, Гана и Канем-Борну в Африке и Киевская Русь в Восточной Европе.



В IX в. император Карл Великий создал крупнейшее государство в Европе. Монастыри и летописцы сохранили труды историков, служивших при дворе Карла и его наследников.


## Европа

**Карл Великий**, император франков, объединил большую часть Западной Европы. После его смерти государство разделилось на три части. Генрих I, основатель Саксонской династии, распространил свою власть на германские герцогства и завоевал Италию. Его сын Оттон I разбил вестготов и стал императором Римской империи. Но западные королевства Каролингов и Бургундского острова подвергались набегам викингов.



## КНИГОПЕЧАТАНИЕ В КИТАЕ

Китайцы изобрели печатный станок, способный выводить изображения с помощью подвижных элементов, в VIII в., при помощи династии Тан, сохранив природу. Вырезание печатных форм из дерева требовало времени, но и обеспечивало изготовление сотен копий, прежде чем изобретение было усовершенствовано. Этот метод применялся для изготовления военных документов самого разного рода.



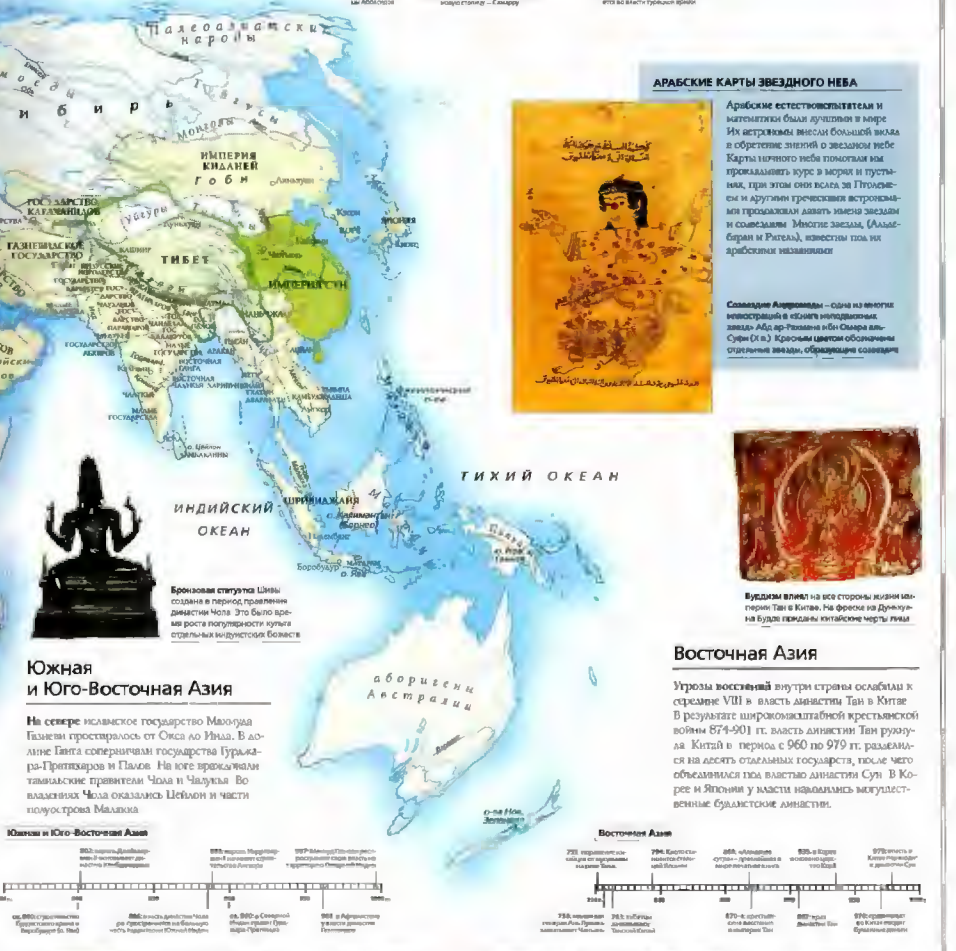
Древнейший сохранившийся печатный документ — это буддийский «Алмазный сутра», отпечатанный на бересте в Китае.



После гибели династии Тан в арабские страны стали поступать в конфликты друг с другом, арабские власти над различными регионами мусульманского мира.

## Западная Азия

**Династия Аббасидов** властвовала с 750 г. Хотя на период их правления пришлось расцвет искусства, культуры и торговли, из-за борьбы за престол власть признавалась не повсеместно. Даже в Багдаде земледельцы стали маргинализованы, а реальная власть принадлежала туркменам-кулакам и персидским чиновникам. При правлении Мамлюкской династии (867–1096) Византийская империя достигла пика могущества. Начавшие столкновения с арабами на востоке Византийские войска добавили контроль над Балканским полуостровом и островом в 969 г. Антиохию.



**СМОТРИ ТАКЖЕ:**

- Северная Америка: стр. 122-123
- Империя Аббасидов: стр. 144-145
- Африка: стр. 162-163
- Европа: стр. 184-185
- Империя Тан: стр. 226-227
- Китай и Юго-Восточная Азия: стр. 244-245
- Средиземноморье: стр. 262-265
- Австралия и Океания: стр. 280-281

## АРАБСКИЕ КАРТЫ ЗВЕЗДНОГО НЕБА



Арабские астрономы и математики были лучшими в мире. Их звездные карты большой шкалы и подробные знания о звездах и небе. Карты звездного неба помогали им прокладывать курс в море и в пустынях, при этом они вкладывали в них философию и другие интересные астрономические подробности. Многие звезды, созвездия и созвездия (Альдебаран и Регул), известны по их арабским названиям.

Созвездие Андромеды — одна из многих звездных карт, созданных арабскими астрономами. Красными цветами обозначены созвездия звезд, образующие созвездия.



Буддийские статуи на все стороны жизни империи Тан в Китае. На фреске на Дунгуане Будда предки китайские черты лица.

## Америка

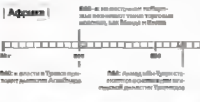
**Кочевники-тольтеки** пришли в Центральную Мексику с северо-запада в IX в., начали осваивать горы, расширили повалостную им территорию путем завоеваний и создали торговую сеть, достигавшую Южной Америки. На юго-западе Северной Америки расцвели культуры Моголон, Анахиди и Хохокам. Кочевничество этих земледельческих народов основывалось на эффективной системе ирригации, что позволяло основать поселения в пустынных каньонах и создать торговые связи с цивилизациями Центральной Америки.



Скульптура тольтеков в Чичен-Ице. В виде человеческой фигуры изображены охотничьи собаки, типичного для архитектуры майя.

## Африка

В 969 г. **Фатимиды** провозгласили независимость Египта от Багдада и объединили столичный Каир. Караваны верблюдов регулярно пересекали Сахару, так как среди арабов возрос спрос на золото, что способствовало развитию таких западно-африканских царств, как Канем-Борну, Гана и Такур. В Восточной Африке арабские торговые поселения достигли на юге Занзибара и Мадагаскара.



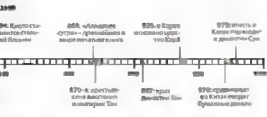
## Южная и Юго-Восточная Азия

На севере индийское государство Махаджа Гангва распространилось от Окса до Инда. В долине Ганга соперничали государства Гурджара-Притхвар и Палав. На юге процветали тямские правители Чола и Чалукья. Во владениях Чола оказались Шриланка и части полуострова Малакка.



## Восточная Азия

Угрозы восставшей внутри страны династии Тан в Китае в результате широкомасштабной крестьянской войны (874–901) гг. власть династии Тан рухнула. Китай в период с 960 по 979 гг. разделился на десять отдельных государств, после чего объединился под властью династии Сун. В Корее и Японии у власти находились могущественные буддийские династии.



# ПОКОРИТЕЛИ ОКЕАНОВ



Степень освоения исследователями кораблей noticeably на стадии раннего колониализма, отмеченной в К.А.

В I тыс. на просторах Мирового океана господствовали три народа: викинги, арабы и полинезийцы. Скандинавские торговцы и воины спускались по тихоокеанским рекам до Черного моря и пересекали Атлантику, достигая берегов Исландии и Северной Америки. Мореплавание у арабов достигло высокой степени развития: в VIII в. они открыли водный путь в Китай через Малаккский пролив, что стало началом эпохи международной торговли. Арабские суда достигали островов Ост-Индии, берегов Восточной Африки и Китая. Вероятно, самыми смелыми мореплавателями были полинезийцы: к 1200 г. они завершили колонизацию всех тихоокеанских островов.



Эти шалашные фигуры XII в. из Бейней-вердер, с острова Льюн, одного из Гибралтарских островов, заселенных норвежцами в IX-X вв.

## Мир викингов

Корабли **норвежцев** викингам нравились в поисках новых земель и торговых путей. Сначала они поочередно своих греблящих сослуживцев, собирая дань янтарем, воском, рабной и меховой. Норвежцы и датчане пользовались свободой Фризии, Англии и Ирландии и на быстрых, маневренных кораблях совершали межконтинентальные рейды, захватывая территории и обустраивая колонии. Наконец, в поисках новых земель они пересекли Атлантику; в 860 г. достигли Исландии, в ок. 1000 г. — Ньюфаундленда. Шведы освоили северные реки Восточной Европы и колонизировали ряд территорий в Скандинавии и в арабском мире (так называемый «Золотой Волк» — первое русское государство). Их великую добычу привозили в торговый Византизм, которые использовали варягов в качестве гвардейской охраны.



### Покорители викингов



Лодки викингов были оснащены гребными парусами и вёслами, что давало им высокую маневренность и скорость. Лодки и стрелковые суда, с помощью которых они совершали рейды на территории Европы и Азии.

## Полинезийцы

Первая волна колонизации Океании, от Новой Гвинеи и близлежащих земель до островов Фиджи, относится к 2000-1500 гг. до н.э. Оттуда поселенцы приплывали на архипелаги Тонга и Самоа. Около 200 г. до н.э. полинезийцы совершили ряд более дальних походов, пересекая открытый океан, и освоили Маршалловы острова, острова Общества, Гавайи, Рароту (остров Пасхи) и Новую Зеландию. К 1200 г. до н.э. им были известны почти все острова Тихого океана. Они использовали алуторские канoes, грузоподъемные яхты, курганы и синие-красные шелковые ткани. Путь путешественников прокладывали, вероятно, с помощью наблюдений за положением Солнца и звезд, меняя курсом господствующим ветрам и попутным течениям.



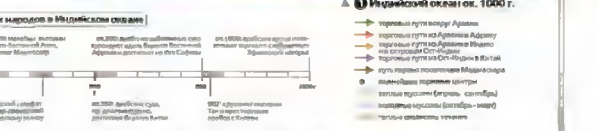
Политическая структура на алуторских канoes, подобная тем, что существовала в Полинезии, достигла 30 м. Каное с высоким бортом и широким днищем, вероятно, для плавания по внутреннему морю и на небольшие расстояния. Эта суда приводились в движение парусами и веслами.



СМОТРИ ТАКЖЕ: Северная Америка: стр. 122-123; Европа: стр. 184-195; Золотая Азия: стр. 226-227; Южная и Юго-Восточная Азия: стр. 244-245; Австралия и Океания: стр. 280-281.

## Арабы в Индийском океане

Арабы использовали муссоны для морских путешествий. Они покидали Персидский залив в ноябре, а летом возвращались на запад. В VIII в. арабские купцы открыли морской путь в Суэцкий канал (Канит) вдоль Малабарского берега, по Малаккскому проливу, мимо Китая. Плавания занимало 120 дней, хотя все путешествие могло длиться от 18 месяцев до трех лет. Арабы экспортировали железо, шерсть, алмазы и драгоценные металлы в обмен на шелк и пряности. Около 1000 г. крупнейшие империи Тан в Китае погрузились в упадка торговли. Тогда арабы обратили свое внимание на острова Ост-Индии, и земли уперлись в Юго-Восточной Азии. Арабы также плавали вдоль восточных берегов Африки, и Занзибара и Малаккскому, имели контакты с индийцами, которые заселили Малаккский 300 лет раньше.



# МИР 1000-1200 ГГ.

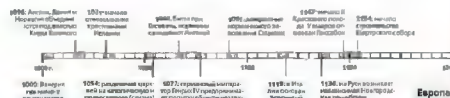
Многие регионы мира сотрясали территориальные споры и религиозные конфликты. Христианский мир оправдался от шока, вызванного падением Римской империи. Когда на отдаленных от столицы землях стало возможно вести сельское хозяйство, население стало расти. Через Европу проходили торговые пути, поэтому коммерция процветала. Но возрождение христианской Европы привело к ослаблению ее отношений с исламом, результатом стали крестовые походы, предпринимавшиеся с целью захвата святой земли. Закончилось это ничем, но неуклонно продолжалось отвоевывание земель в Испании и Португалии. Государства Северной Индии пали под натиском мусульманских завоевателей, и буддизм был в итоге вытеснен с субконтинента. В Китае империя Сун рухнула под натиском северных кочевников.



Многообразие христианских церквей выразилось в строительстве соборов, выстроенных в романском, а затем в готическом стиле (собор в Шартре)


## Европа

В XI в. христианский Запад приобщал к себе Польшу, Венгрию и Скандинавские королевства и тем самым достиг пика своего влияния. Пока Западная Европа боролась за контроль над Средиземноморьем с арабами и византийцами, начался эра расцвета торговли. Итальянские города становились посредниками в торговле с Византией, и города севера Италии, такие как Венеция, Генуя и Пиза, процветали. В Аручии области шла вырубка лесов и расчистка земель для возмещения населения, росло, и появлялись новые города.



## ВЕТРЯНЫЕ МЕЛЬНИЦЫ



Сила ветра использовалась в разных целях, особенно широко в Персии и Китае, для перекачки зерна и доставки воды на поля, но только в XII в. в Европе ветряные мельницы изобрели знакомую нам форму. Мельницы Северной Европы отличались от более ранних моделей тем, что колесо было ориентировано горизонтально, а не вертикально. Первые северороссийские прототипы мельниц со временем стали более массивными, обрели бабочку форму, использовались для обработки крамы.



В Европе ветряные мельницы использовались исключительно для помола зерна вплоть до XV в. Ветряная мельница показала на американской территории примерную конструкцию в 1340 г. Зато мельницы стали использоваться для обработки крамы.

## Западная Азия

Возрождение Византийской империи во времена Василия II оказалось немалым. В XI в. ее влияние в Азии оказалось под властью турко-сельджуков. Турки, принявшие ислам выходя из Центральной Азии, захватили часть Балкана в 1055 г. Эти «земли меча» вошли в состав империи Сельджуков. Давидом, князем Грузии, Европы откликнулся в 1095 г. на призыв папы Урбана II отстоять Иерусалим и вернуть его христианскому миру. В 1099 г. город был взят, крестовыми войсками образованы государства в Англии, Эссексе, Ирландии и Иерусалиме. В дальнейшем мусульмане, первым из них был Салах-ад-Дин, основатель династии Аюбидов, начали изгонять крестоносцев.



## СМОТРИ ТАКЖЕ:

- Средневековая Европа стр. 122-123
- Южная Америка стр. 145-147
- Африка стр. 162-163
- Бразилия стр. 186-187
- Западная Азия стр. 228-229
- Китай и Юго-Восточная Азия стр. 244-245
- Средняя и Восточная Азия стр. 262-265

## КАРТА МИРА АЛЬ-ИДРИСИ

Мусульманские географы в Средние века занимались в первую очередь тем, что описывали мир. Аль-Идриси (1100-1165) или 1165) жил в Марракеше и работал на службе у короля Сицилии Рожера II. Сицилия в X в. побила пика власти арабов и стала поводом крестовых войн, поэтому, основывая исследование, делавший об исламском мире для христианского Запада.



Карта мира Аль-Идриси отражает влияние ученых Персии (см. стр. 44). При этом Аль-Идриси, как и большинство современных ему мусульманских географов, помещал юг в верхней части карты.



## Америка

Росту государства Чиму способствовало строительство ступенчатых Чан-Чан. Местные племена индейцев, чьи владения сейчас лежат по берегам, расширили свои границы путем завоеваний. Подвластные им территории, связанные системой дорог, находились под жестким экологическим контролем. Толпы, ставшие толпами в Центральной Америке, заняли племена с северо-запада Мексики. Они основали ряд городов-государств, которые постоянно вели разрушительные войны. Первые настоящие города в Северной Америке появились в долине Миссисипи, а в более лесных и засушливых климате юго-запада строились жилища в скалах.




Империя Пуэбло создала культуру поселений на Американского юго-запада. На склоне холма были связаны сеть дорог, ища Пуэбло прокладывали преобладающую керамику.



## Африка

В середине XI в. Аммориты, правители мусульман-берберов, овладели Северо-Восточной Африкой и мусульманской частью Испании. В 1076 г. они вторглись в Пизу. Утводок региона был ускорен из-за отсутствия в Пизу. В 1147 г. власть от Амморитов перешла к Альморавидам, войскам другой берберской секты, они объединили Магриб. В Эфиопии возрождение горькой на Красном море и утверждение христианства. Запад в 1130 г. привлек к себе процветания. В 1173 г. Салах-ад-Дин стал египетским султаном и основателем династии Аюбидов, положив конец правлению Фатимидов.



## Мир в 1200 г.

- Византизм и империя
- Италия и ее регионы
- Средняя Европа и Скандинавия
- Средняя Европа и Скандинавия
- Средняя Европа и Скандинавия
- Средняя Европа и Скандинавия
- Средняя Европа и Скандинавия
- Средняя Европа и Скандинавия

## Восточная Азия

К 1110 г. китайская империя Сун была наиболее развитым и процветающим государством мира. Несмотря на свои императоров Сун с мизантропичными высказываниями династии Чинг, заключенный с целью отсечения враждебных князей от своих северных границ, империя Сун безжалостно ослабла. В Японии в середине XII в. прекратилась власть рода Фузикава. За эти годы началась первая вооруженная межконтинентальная борьба, который закончился триумфом сунов Миньчато.



На этом этапе эпохи сунов империя Сун представляла императорство утраты Кайфена в 1125 и в 1125 г. население достигло своего пика в 200 000 000.



## Южная и Юго-Вост. Азия

Северную Индию неоднократно завоевывало исламское государство Галаматин. В 1186 г. их последний правитель был смещен Мухаммадом Гурни, он привнес в регион много военных войн. В Юго-Восточной Индии к власти пришла династия Чола, под контролем оказалась значительная часть Южной Азии и Китая. Два могущественных государства Юго-Восточной Азии — империя Камбоджа и царство Шриланка пережили век расцвета культуры.





# ЭПОХА КРЕСТОВЫХ ПОХОДОВ



Крестоносцы убивают арабских солдат на поле боя в битве при Хатин в 1099 г.

Ранней христианской церкви не была присуща доктрина священных войн. Положение изменилось в 1095 г., когда папа Урбан II в Клермоне произнес страстную речь, призывая французских баронов и рыцарей отправиться на помощь осажденным христианам Византийской империи. Им было обещано отпущение грехов. Когда крестоносцы достигли Святой земли и в 1099 г. взяли Иерусалим, их мотивы приобрели другой характер. Те, кто получил в награду землю, пытались внедрить феодальные порядки, но крестоносцам на протяжении двух веков не хватало людей, чтобы сохранить зыбкий порядок. Тем не менее, идеалы крестоносцев утвердились в европейском сознании. Европейцы снаряжали еще несколько экспедиций для обороны или отъезда в Иерусалим, но ни одна не была успешной.



Наиболее религиозно убого и исключавая равновесия из всех мучительных крестовых походов был король Франции Филипп IX (Св. Лодовик), христианский друг крестовых походов, сын — для вторичных в Египет, и в то же время — для крестовых походов Тулуза. Сын его когда-то заставил крестоносцев. В 1270 г. Лодовик и его войска были вынуждены покинуть землю в своем лагере близ Тулузы. Сын Лодовика умер. Царь был вынужден выехать с тенью войны поругавшей на корабль, который доставил его во Францию.

## Границы христианства и ислама

В IX-X вв. границы христианского и мусульманского миров взаимно сжимались очень медленно. В середине XII в. христианство сталкивалось с угрозой усиления турок-сельджуков, исламу обратившихся в ислам, и эффективным иракским Аббасидом после захвата ими Багдада в 1055 г. Победив в 1071 г. византийцев при Манцикерт, сельджуки захватили власть почти над всей Малой Азией, в которой обитали ирражие ипидавные Византии. Однако на Тиренском полуострове христианские крестоносцы на протяжении XII в. продолжали отвоевывать земли у мусульман.



Потеряв Иерусалим, крестоносцы ушли из Святой земли в 1099 г. После всех крестовых походов восточные христианские территории остались в руках мусульман и в руках.



**СМОТРИ ТАКЖЕ:**  
Армия: стр. 162-163  
Крестовые походы: стр. 106-107  
Земельная Азия: стр. 228-229

### Ислам и христианство ок. 1090 г.

- христианские территории
- мусульманские территории
- территории, занятые крестоносцами
- территории, занятые крестоносцами
- территории, занятые крестоносцами
- территории, занятые крестоносцами
- территории, занятые крестоносцами
- территории, занятые крестоносцами

## Государства крестоносцев в Леванте



Край-де-Шампань — страна крестоносцев в Леванте. Фортис госпиталиеров строит восточный храм Салах-ад-Дина в 1271 г. под надзором крестоносцев.

О формах правления на захваченных крестоносцами землях не задумывались до падения Иерусалима. Решение о создании феодальных государств крестоносцев, спонсированных папой Урбана II, оставалось у дела Византии, чья власть находилась на восходящем этапе империи. Иерусалим оставался слабым государством, находившимся в зависимости от восточных государств. С возмущением такого правителя, как Салах-ад-Дин, колонисты почти полностью покинули Левант. С возмущением такого правителя, как Салах-ад-Дин, колонисты почти полностью покинули Левант. С возмущением такого правителя, как Салах-ад-Дин, колонисты почти полностью покинули Левант.

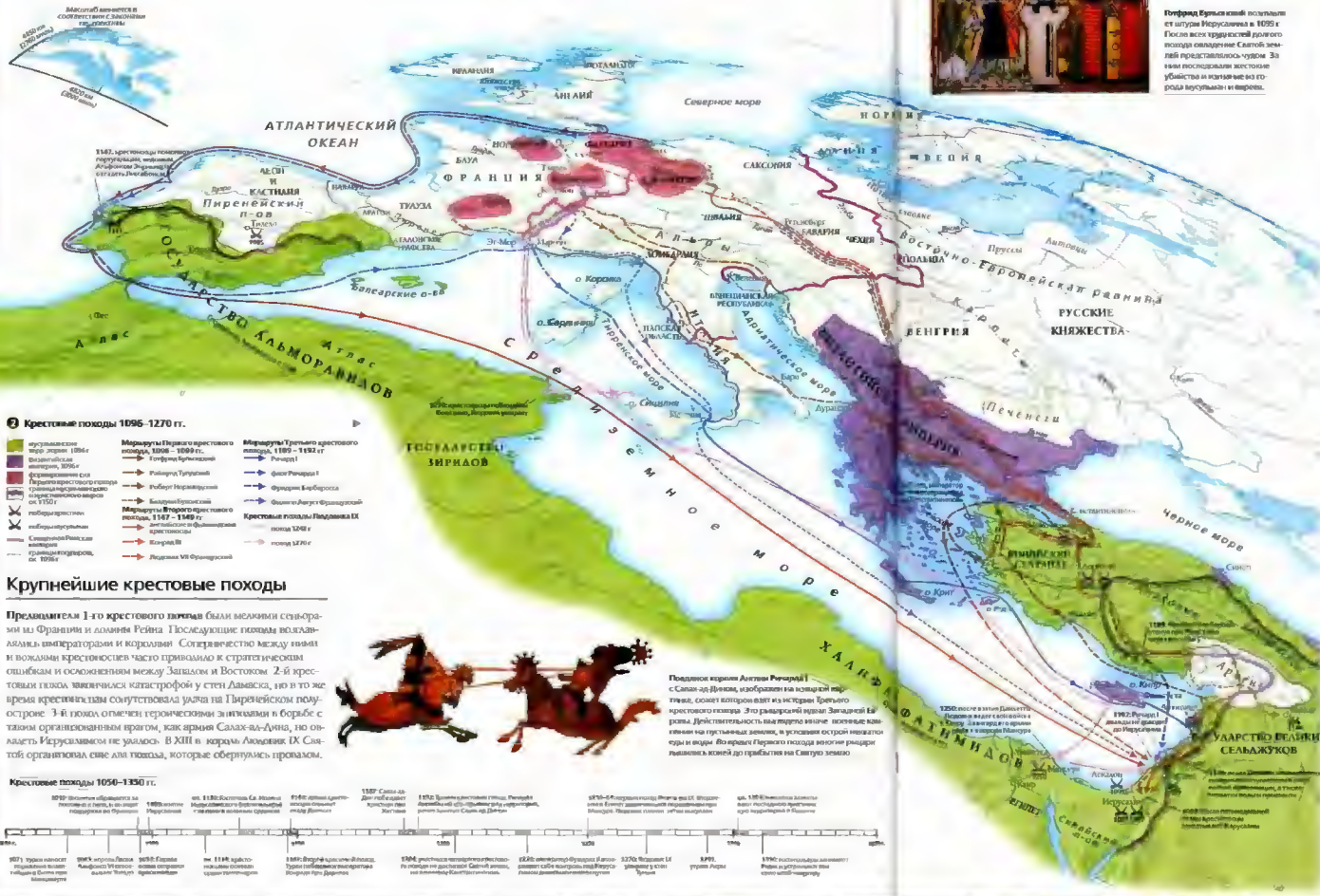


### Государства крестоносцев в Леванте в 1099-1229 гг.

- королевство Иерусалимское
- княжество Триполитанское
- княжество Антиохийское
- княжество Эдесское
- княжество Триполитанское
- княжество Антиохийское
- княжество Эдесское
- княжество Триполитанское
- княжество Антиохийское
- княжество Эдесское

### Государства крестоносцев в 1099-1229 гг.

- королевство Иерусалимское
- княжество Триполитанское
- княжество Антиохийское
- княжество Эдесское
- княжество Триполитанское
- княжество Антиохийское
- княжество Эдесское
- княжество Триполитанское
- княжество Антиохийское
- княжество Эдесское



### Крестовые походы 1096-1270 гг.

- крестовые походы 1096-1099 гг.
- крестовые походы 1101-1102 гг.
- крестовые походы 1107-1108 гг.
- крестовые походы 1147-1149 гг.
- крестовые походы 1201-1204 гг.
- крестовые походы 1217-1221 гг.

### Крупнейшие крестовые походы

Предвзвешен 1-го крестового похода были мечами севариан из Франции и герман Рейна. Последующие походы возглавляли императоры и короли. Соперничество между ними и войнами крестоносцев часто приводило к стратегическим ошибкам и осложнениям между Западом и Востоком. 2-й крестовый поход закончился катастрофой у стен Дамаска, но в то же время крестоносцы сохранили контроль над Тиренским полуостровом. 3-й поход ознаменован героическими занятиями и борьбой с такими организованными противниками, как армия Салах-ад-Дина, но он окончился Иерусалимом не удалось. В XIII в. крестовые походы IX Св. Св. организовывала еще для походов, которые обернулись провалами.



Подвиги воинов Антона Рейнхардт и Салах-ад-Дина, изображенные на монетах того времени, сохранили память об их участии в крестовых походах. Это рыцарский кодекс Западная Европа. Действительность была гораздо сложнее: военные кампании на протяжении веков, в условиях острой нехватки еды и воды. Иерусалим крестовые походы восточные рыцари выжили в плену, до грабительств на Святой земле.

### Крестовые походы 1096-1270 гг.

- 1096: Первый крестовый поход
- 1099: Взятие Иерусалима
- 1101-1102: Второй крестовый поход
- 1107-1108: Третий крестовый поход
- 1147-1149: Четвертый крестовый поход
- 1201-1204: Пятый крестовый поход
- 1217-1221: Шестой крестовый поход

# МИР 1200-1300 ГГ.

В XII в. монгольские кочевники покинули Центральную Азию и завоевали большую часть Евразии. К 1300 г. их владения были разделены между четырьмя государствами, раскинувшимися от Китая до Восточной Европы. Монголы несли с собой разорение, в особенности Китаю и исламским странам Юго-Западной Азии, но после завоеваний купцы и путешественники могли беспрепятственно передаваться по землям, бывшим под властью монголов. Хотя политическая сила старого исламского мира, сосредоточенная в Аббасидском халифате и в Багдаде, была опрокинута, влияние ислама сохранилось, поскольку многие монголы приняли эту религию. Молодые монгольские государства утвердились также в мамлюкском Египте и в Делийском султанате. Европа противостояла влиянию монголов и ислама, но такие города-государства, как Венеция и Генуя, богатели на торговле с Востоком



Венеция была богатейшим городом Западной Европы. На иллюстрации Марко Поло, отправившийся в 1271 г. вместе с сыном и дядей в свое знаменитое путешествие по дарю Великого хана

## Европа

Феодальные монархии Англии и Франции сохранили власть. Конфликты между герцогами и папой велили к расколу христианства в Италии и Германии. В Италии христианские армии овладели Корсикой и Сицилией, и только на юге под властью папы остались небольшие Франкские князья. В Восточной Европе монголы Золотой Орды собирали дань с русских князей. Напротив, Западная Европа пришла к процветанию, так как итальянские купцы своими северными территориями со Средиземноморьем



Чану — богатейшая голова рыболова. Здесь провозглашено величайшее государственное дело, переделанное для поддержки местной власти

## Америка

Малые города-государства сражались за власть над Центральной Мексикой, где переселенцы завладели новыми землями для земледелия; среди них были будущие создатели империи ацтеков. В Америке местные элиты создавали независимые государства. Культура Тиауанако распространилась в высоких горах озера Титикака, а культура Чану — на Тихоокеанском побережье. К востоку от Мексики индейцы начали строить переносимые хижины вокруг массивных курганов




## КАРТОГРАФИЯ СРЕДНЕВЕКОВЬЯ

Карта мира, составленная в Западной Европе, не соответствовала изображению реального мира. Она создавалась преимущественно с религиозными целями, и Иерусалим зачастую изображался в центре мира. Эта круглая карта, с Азией в верхней части, показана христианской символикой и украшена изобразительными, гротескными и мифическими змеями

Псалтырь XIII в. содержит первую известную карту мира, диаметр которой составляет всего 30 см

## Африка

В XIII в. империя Мали заменила Гангское царство и завоевала контроль над торговлей золотом и рабами в Западной Африке. Караваны из 25 000 верблюдов шли через Сахару и Северную Африку. Тем временем первая империя суломов на побережье Восточной Африки ввела монетную систему, используя торговые пути Индийского океана. Правители Мали и городов-государств суломов приняли ислам, построили мечети и религиозные училища. Ислам не достиг Центральной и Южной Африки, но развитие торговли привело к возникновению богатых государств.



Эта географическая карта XIII в. удерживала христиан из Корнеи Мелитенской-немецкой, не могла вступить в силу из-за завоеваний монголов. Вместо этого они сами перебрали в ислам.

## Западная Азия

В 1258 г. монголы захватили Багдад и сократили халифат Аббасидов. Их преемниками приняты титулы ханов и номинально признаны Великому хану в Китае. Их государство простерлось почти до Средиземноморья, оставив в наследство в дальнейшем процветающую на землях египетскими мамлюками. К 1300 г. большая часть монголов в Персии приняла ислам, и их соборы в Золотой Орде. В это время сельджуки и другие тюркские племена сошли на земли бывшей Византийской империи, ретиваясь государства



## МАГНИТНЫЙ КОМПАС

Китайцы давно знали искусство, что магнитная сила всегда располагается так, что указывает в одном направлении. К XIII в. магнитный компас, вероятно, уже был распространен среди арабских мореплавателей, строивших суда по Индийскому океану. В Европе первые письменные заметки о свойствах компаса относятся к 1190 г.




В XIII в. китайцы использовали простую магнитную карту, позволяющую находить путь. Эта карточка — одна из редких образцов компаса.

**СВЕТЛЫЙ ТАБЛЕ:**

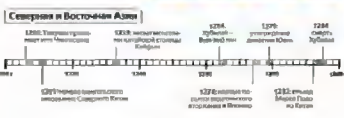
- Северная Америка: стр. 122-123
- Южная Америка: стр. 146-147
- Африка: стр. 162-163
- Европа: стр. 186-191
- Западная Азия: стр. 228-229
- Южная и Юго-Восточная Азия: стр. 244-245
- Север и Восток Азии: стр. 262-265

## Северная и Восточная Азия

Чингисхан занял север Китая в 1211 г., потеряв Южная Сун стала лишь после долгой военной кампании хана Хубилая. Китай стал роскошнейшим из монгольских завоеваний. Хубилай становится императором династии Юань. Он отнял имперскую власть над империей и изобретает искусство кулуара, так и сохранил торговлю с Восточной Азией. С территории Кореи (царство Корея) монголы предприняли две попытки вторгнуться в Японию



Чингисхан готовился воевать против южнокитайских государств. Большие военные победы, уже имевшие его на пути, стимулируют временный мир для переговоров. Меченые границы — символы войны



## Южная и Юго-Восточная Азия


В 1206 г. Кублай-хан Абхак, предводитель исламских племен, терроризировавших северную Индию в течение последних 30 лет, утратил в Лехи статус султана. Султанат страдал от монгольских набегов. Монголы совершили рейды на Китай и Аннам и Паган, но устойчивого контроля над регионом не добились. Они также совершили масштабный морской рейд на Яву, но в условиях островных тропических джунглей их тактика оказалась неэффективной.



Монгол Кудай-Шанер во главе воинов мечети Кулугур-Ислам в Дели. Строительство этого грандиозного святилища мусульманского государства в Сурат-Индия было начато в 1199 г.



Животноводческая ферма в долине реки Замбези. Ферма перемещалась много раз на протяжении XV-XVI вв. Царь Богамба Багавага построил каменную, золотую и медную



# ЭПОХА МОНГОЛОВ



Чингисхан (по легенде родился в 1162 г.) был самым авторитетным монгольским вождём.

Кочевые пастухи монгольских степей вели торговлю скотом, лошадьми и шкурами с оседлыми земледельцами, но в отношениях между сторонами всегда присутствовали враждебность и подозрительность. В XIII в. Китайская империя ослабла и распалась. Монголы воспользовались этим вакуумом власти, яростные, воинственные всадники объединились под харизматическим владычеством Чингисхана. Чингисхан не стремился к войне любой ценой, он давал своим врагам шанс капитулировать — на его условиях. Если они отказывались, он захватывал города и вырезал буквально все население.


Хотя численность монгольского населения не превышала миллиона, их ряды пополняли турки, арабы и представители других вассальных народов. Премники Чингисхана оккупировали Азию и продвинулись глубоко в Европу, но империя Чингисхана распалась на четыре части. К 1400 г. монголы были разобщены, ослаблены и, в результате, утратили большую часть своих завоеваний.



Караванные пути через Центральную Азию процветали в условиях протектората, установленного монголами на границах Азии. На этой картине, датируемой началом XIV в., изображены группы европеоидных купцов на Великой шёлковой дороге.

## Монгольский мир


Главной целью монголов был сбор дани с вассальных народов, но они же впоследствии установили единую систему мира. Торговые пути беспрепятственно путешествовать по Великой шёлковой дороге. В правление Мукука, внука Чингисхана (1251–1259), говорили, что достигавшая с горшком на голове, голым животом, может безбедно пройти из конца в конец империи. Имена двух самых известных путешественников, прославившихся благодаря установлению монголами мира, — византиец Марко Поло, проведший 17 лет на службе у Хубилая, и Ибн Баттута, арабский путешественник из Танжера, который также добрался до Китая.



Чингисхан и Джеб в главе конной армии. Джеб и другой прославившийся воинами Субудай совершили набег на Русь в 1223 г., после чего Европа впервые узнала о существовании монголов.

## Монгольское завоевание

Менее чем за 20 лет Чингисхан в ходе беспрепятственной военной кампании разгромил тюркские государства Центральной Азии, subdued Северный Китай и поглотил свои войска в миллионный набег на Русь. Его преемники ста его третий сын Хубилай. В период его правления как Великого хана пала империя Цзинь и Хорезм, прославилось протекторатом с империей Сун, а в Европе мусульманскими государствами Палестины и Византии. Пожирание государства Сун завершила внук Чингисхана Хубилай, он стал императором Китая, а брат Хубилая Хулагу основал государство ильханов, разорил халифат Аббасидов и разрушил великий иранский город Багдад. Первое успешное сопротивление монгольской экспансии оказали мамлюки, которые в 1260 г. предотвратили вторжение монголов в Египет.



В годы правления Хубилая в 1256–1259 гг. монголы успешно поглотили государство Сун по нападению восту. Завоевать империя Сун удалось лишь после ряда лет войны.



СМОТРИ ТАКЖЕ: Европа: стр. 188–189; Западная Азия, стр. 228–233; Южная и Юго-Восточная Азия: стр. 244–245; Север и Восток Азии: стр. 262–265

## Военные походы монголов в 1206–94 гг.

- 1206: Чингисхан объединяет монгольские племена; 1211: нападение на Китай; 1215: захват Пекина; 1219: начало похода на Хорезм; 1223: набег на Русь; 1230: захват Ирана; 1238: захват Византии; 1251: захват Китая; 1259: захват Багдада; 1260: битва при Аингалтине; 1268: захват Литвы; 1274: захват Японии; 1281: захват Филиппин; 1292: захват Японии; 1308: захват Японии; 1313: захват Японии; 1327: захват Японии; 1368: падение династии Юань.



На иллюстрации карта Ю и обозначены столица Хубилая Камбала (Кайбалы). Город был построен в 1266 г. Бат-Мунку, вассалом империи Чингисхана, на месте современного Пекина.

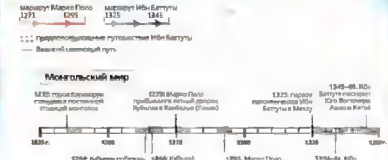
## ОРУЖИЕ МОНГОЛОВ

Быстрые конные лучники обеспечили монголам их успех в войне. Всеми они изучались у китайцев мастерству охоты. Охоту городов они вели весьма искусственно на слабых восточных, голланд, английских, германских, чешских, польских, французских, в богатом воях монголы были обычные отступления для выманивания врага на открытое пространство, давшие завесы для скрытого перемещения войск, стрелы, чей свист слышался стирал на протяжении. Они осуществляли самострельный в истории успешный женский поединок на Русь, в ходе которого использовался замедленные реки в качестве джор. В восточной Азии их сопровождали женщины и дети, ставшая король и табун, поголовье которых позволяло монголам выносливо иметь метрех смелых коней.




Монголы на своих выносливых конях были лучшими конниками той эпохи. Стрельба давала всаднику надежную защиту и позволяла ему стрелять из лука во все направления, даже на полном скаку.

## Евразия и Африка ок. 1300 г.



# МИР 1300-1400 ГГ.

На протяжении XIV в. эпидемии бубонной чумы сотрясали весь Старый Свет — от Китая и Кореи до западного побережья Европы. Резкий демографический спад привел к острой экономической и социальному кризису, ослабившему государства Евразии и Северной Африки. Кроме того, приход так называемого «Малого ледникового периода», который продолжался до XIX в., вызвал ухудшение погодных условий и уменьшение урожаев на многих регионах, оказавшихся во власти чумы. Монгольские государства, царившие в Евразии со времен завоеваний Чингисхана в XIII в., начали распадаться, хотя Золотая Орда сохраняла контроль над югом России вплоть до XV в., так и в Персии монголы были ассимилированы местным населением, хотя в Китае новая династия Мин утвердила аристократический ханский режим.



Черная Смерть вторглась в Европу в 1347 г. За 3 года вымерло около трети населения. Пораженный эпидемией укус отравил на этой рисунке: где мы видим Смерть, которая душит чужака больного.

## Европа

«Черная Смерть» нанесла европейцам большой социальный и экономический урон. Нищета заставляла крестьян и ремесленников искать лучших условий, но земледельцы и работники не соглашались на их требования, что вызвало многочисленные волнения в Западной Европе. Ситуация усугубилась Столетней войной между Францией и Англией и религиозными разногласиями. Соперничавшие между собой папы, чьи центры находились в Риме и Авиньоне, заявляли свои претензии на власть над католической церковью, тогда как в Англии еретики отвергали авторитет и учение церкви как таковой.



## Артиллерия


Китайцам с давних пор использовал пороховое оружие, в частности, бамбуковые трубки, из которых они выпускали стрелы и пули. Металлические пули, по-видимому, впервые были применены в Китае, но в начале XIV в. уже использовались во всей Азии и на большей части Европы. Первые металлические пушки в Европе были коваными, однако их выстроили более массивные орудия, отлитые в соответствии с технологиями, бывшей и применяемой в Китае.



Пушки изначально использовались при осадах. Их эффективность пришлось учитывать при сооружении замков.

## Западная Азия

В конце XIV в. персский полководец Тимур (Тимурленг), объявивший себя потомком Чингисхана, создал в Средней Азии обширную империю и выстроил для себя столицу в Самарканде. Тимур вторгся в Индию, его войска опустошили Дельту. Он планировал также вторгнуться в Китай, но в 1405 г. умер. В тот же период стал расширяться Османская империя. Турки завоевали Анатолию и западную часть Балкана на юго-востоке Европы. К 1400 г. некогда могущественная Византийская империя удерживалась только Константинополем и несколькими прибрежными районами Греции и Западной Анатолии, которые сохраняли морские связи со столицей.



Восточные и западные ветви Шелкового пути. Восточная ветвь проходила через Среднюю Азию и Персию, западная — через Балканский полуостров к югу от Европы.

СМЕРТИ ТАКИЕ:

- Северная Америка: стр. 122-123
- Южная Америка: стр. 146-147
- Африка: стр. 162-163
- Европа: стр. 188-191
- Западная Азия: стр. 228-231
- Южная и Юго-Восточная Азия: стр. 242-243
- Север. и Вост. Азия: стр. 262-267



**Мир в 1400 г.**

- История Мин
- Византийская империя
- Османская империя
- Английское владение
- Камароуэльский
- Арагонское владение
- Московское княжество
- Города и их владения
- Буржуазия и ее владения
- Венецианская республика и ее владения
- Владения Габбуриса
- Индия и ее владения
- Средиземноморские владения
- Средиземноморские владения
- Детальный список

## Восточная Азия

Чума, пандемия и голод в Китае усугубляли недовольство населения монгольским правлением. Беспорядки регионального масштаба случались все чаще, и кульминацией их стала вылетевшая из юго-восточной части Китая в 1356 г. В результате в власти пришел Чжу Юаньшань, основатель династии Мин. Война против монголов продолжалась несколько лет, и китайцы сумели вытеснить протинкина на его южные северные территории. Япония успешно противостояла монгольским набегам. Стукант Кансая рухнул в 1333 г. Новые селения из семейства Азия так и не достигли прежней власти на страной.



Императоры династии Мин восстановили китайские традиции. Эта статуя изображает статуя династического вельможи.



## Южная и Юго-Вост. Азия

Деловый султанат в Индонезии достиг расцвета в правление Гунгвангса, но к концу столетия терять контроль над большей частью полуострова. Все больше иерархия материковой Юго-Восточной Азии сохраняла антиимперские и торговые связи с китайским царством Мин. Особенно преуспело во взаимоотношениях с ним малайское Сиванское царство тайшан. В начале XIV в. острова Юго-Восточной Азии все больше подпадали под влияние яванского царства Малаккит. Яванский флот, финансирующийся малайцами с богатой торговлей прибрежиями, патрулировал воды южной Индонезии, и морская торговля осуществлялась под контролем квантан.




Мраморный купол мавзолея Тутала возвышается над укрепленным местом ранней истории султанского королевства в Денге в 1321 г.



## КАТАЛОНСКИЙ АТЛАС


Каталонцам были известны морские пути. Они регулярно ходили в Черное и Балтийское моря. Каталонский атлас 1375 г. представляет собой большую карту мира на деревянных панелях, которую со временем, вероятно, венецианского моряка Албрама Креста, перевели на Малакку. Больше всего информации о Европе несет морские карты, которые использовались капитанами итальянских торговых судов. Основным источником сведений о Китае и Дальнем Востоке, карты которых были не столь точны, стали рассказы Марко Поло о его путешествиях (см. стр. 68).



Каталонская карта дает полную и точную представление о береговой линии и портах Европы и Северной Африки.

## Африка

Мусульманское государство Мади контролировало торговые пути через Сахару, что позволило ему собирать сильную армию и доминировать в Западной Африке. Золото и рабы поставлялись на север в обмен на соль, ткани, лошадей и промышленные товары. Легенды о богатствах Мади распространились по Европе и Западной Азии после пивного паломничества в Мади своего могущественного владыки этой страны, Манса Канкана Мусы I. В конечном итоге стабильности в регионе возмужало местное крупное государство. В Восточной Африке поразительным образом пострадала от чумы, но торговые связи ослабли из-за того, что их торговые партнеры в Азии переживали социальный и экономический упадок.



Манса Муса, правитель Мади, изображен в каталонском атласе 1375 г. Европейцы впервые узнали о его богатствах и гаяльности его двора.





# МИР 1400-1500 ГГ.


К 1500 г. в восточном полушарии, в основном, восстановилась численность населения, уничтоженного «Черной Смертью» XIV в. Для Китая XV в. начался с организации морских экспедиций. Но с 1430-х гг. правители династии Мин положили им конец и занялись делами сухопутной империи. В Юго-Западной Азии возникли две могущественные империи – Османская в Анатолии и Сефевидская в Персии. Тем временем в Европе усиливалась централизация королевств, регулярные армии вооружались огнестрельным оружием. На протяжении XV в. португальские мореплаватели осваивали острова в Атлантике, исследовали западное побережье Африки и открыли морскую нуть в Индию. Испанская экспедиция во главе с генуэзцем Колумбом пересекла Атлантический океан и установила связи с Америкой, где существовали высокоорганизованные аграрные государства ацтеков и инков.

## Северная Америка

Империя ацтеков достигла высшего расцвета в конце 1400-х гг. Ацтеки собрали дань с завоеванных ими мелких горных-государств. Благодаря торговле их влияние распространилось далеко за границы империи на большую часть Центральной Америки вплоть до сельских поселений (пуэбло) к северу от Рио-Гранде. В мекс. блан Миксикитли сложилось значительное по численности сообщество, чьи главные занятия были вольнонаемные миссы




Жертвоприношение Богу Уиццилопочтли. Скульптура в стиле ренессанс ацтеков. За одну церемонию они могли быть тысячи животных.

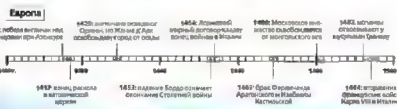


## Европа

XV век стал веком Ренессанса, расцвета архитектуры и гуманизма, выходящего антикварного образования. Европа Италии была культурным центром Европы, но политическое влияние набрали новые монархии, создавшие местные централизованные государства в Англии, Франции и Испании. В Восточной Европе доминировала Польша, но будущее принадлежало России, поскольку Иван III осуществил продвижение на восток и юг и принял титул «государя всея Руси» в 1472 г.



Папа Сикст IV избранный в 1471 г. был провозглашен светским образ жизни и завоевал великий провинциальный искусство, в частности, сицилийский капелли



## ГЛОБУС МАРТИНА БЕХАЙМА

Мартин Бежайм, географ из Нидерберга, в 1480-х гг. проплыл с португальцами вдоль западного берега Африки. В 1490-92 гг. он создал старейший из сохранившихся европейских глобусов. Поскольку ему не было известно о существовании Америки, он изобразил остров Чинтису (Япония) и континентальную часть Восточной Азии как противоположную Западной Европе сторону Атлантики



Глобус Мартина Бежайма дает подробное представление о том, каково было представление о мире, когда открылся Атлантический океан

**СМОТРИ ТАКЖЕ:**

- Северная Америка стр.122-123
- Южная Америка стр.146-147
- Африка стр.162-163
- Европа стр.193-199
- Западная Азия стр.228-231
- Южная и Юго-Восточная Азия стр.244-245
- Средиземноморье стр.264-267

## Западная Азия

После смерти Тимура в 1405 г. его империя разделилась между собой четверо его сыновей. После ряда конфликтов один из них, Шахрух, способствовал установлению мира, который стал временем расцвета искусства. Шедевры, чье качество лежало к югу от Самарканд, были созданы Чингисидами. Но новым блан – династия Сефевидов – в конце концов сокрушила местную империю. На западе региона армия турок-османов под командованием султана Мехмеда II Фатима (Завоевателя) в 1453 г. захватила Константинополь, положив конец Византийской империи



Падение Константинополя стерло мусульманский путь на запад. Небольшой византийский иконописный герб не смог эффективно противостоять столичной армии османов.




## Вост. и Юго-Вост. Азия

Династия Мин укрепила свои владения в Китае и возвела Великую Китайскую стену против набегов монголов с севера. После морских рейдов Чжэн Хэ в Индийский океан император Мин принял политику закрытости и больше не поощрял путешествия и торговлю. Страна Юго-Восточной Азии, напротив, процветала благодаря торговле. Важнейшим центром была Малакка. К 1500 г. ее население составляло около 30 тыс. чел., а в нее же уезжал можно было услышать речь на 84 языках.



## Мир в 1500 г.

- Современная территория
- Кельтская земля
- Англия и ее владения
- Франция и ее владения
- Испания и ее владения
- Португалия и ее владения
- Венецианские владения
- Византизм
- Государство Бенин в 1492 г.
- Современная Российская империя



Гора Мачу-Пикчу найдена на высокой скале в Андах. Испанские конкистадоры там и не отыскали эту священную землю, но достигли долины у ее

## Южная Америка

В 1436 г. правитель племени инков, обитавшего на плато в Андах вокруг озера Титикака, начал экспансию, и через 30 лет их огромное государство, объединяющее сотни отдельных долин, протянулось на 4 тыс. км вдоль тихоокеанского побережья. Строительство дорог и ирригации было организовано как форма налогообложения. На остальных территориях Южной Америки туземцы охотились, собирали плоды, рыболовством или образовывали не менее сложное общество



## НАБОРНЫЙ ШРИФТ

Немецкие печатники из Майнца ввели в употребление полужирные металлические литеры и тем самым стимулировали более быстрое распространение книг и резкое повышение грамотности населения. В первое время литеры вырезались из деревянных блоков, как это было в Китае в XI в. К концу века эта новая технология стала господствовать во всей Европе



Принципиальное изображение печатни из Майнца Мюнхен Гутенберга (1454-55) на ценном как перлоу в Европе издании, которое изменило использование технологий полиграфии в Европе.

## Африка

В 1460-90-х гг. Сонгайский правитель Соини Али завоевал Мали и установил контроль над караванными путями через Сахару. Тогда же португальцы исследовали западный берег, где местные вожди, увидев перспективу торговли, создали царства Акен и Бенин. Моряки на торговых судах селились в Восточной Африке помоями. Вскоре да таме разобрались в направлениях местных муссонов и добрылись до Индии



Бронзовая статуя португальского солдата в Бенине (портрет португальца в Западн Африке)



# ПОЗНАНИЕ МИРА



Знание о мире в народах мира передавалось на уст и уста со слов путешественников

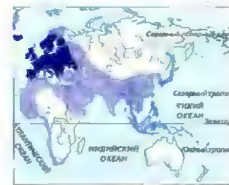
Идея познания мира относительно нова. Старый Свет узнал об Америке приблизительно 500 лет назад. Каждая из крупнейших культур обладала отдельным видением мира, более или менее широким. В Евразии плечи, верования, технические достижения распространялись благодаря торговым контактам, миграциям, культурной и политической экспансии. Так расширялась сфера влияния христианства, ислама и буддизма. В Европу из Восточной Азии пришли такие технические достижения, как порох и книгопечатание. Карты так или иначе использовались во всех культурах: они были средством хранения географической информации и знаний о мире, хотя открытия и морские путешествия обеспечивались, главным образом, непосредственным обучением, опытом и словом.

### 1 Экономика и технологии народов мира ок. 1500 г

- Важнейшие способы земледелия:**
  - оросительное
  - пропашное земледелие
  - лесное земледелие
- Способы орошения:**
  - ручные и животные плуги
  - вертячий колесо
  - насосные двигатели
- Средства передвижения:**
  - колесные повозки
  - парусный флот
  - парусные суда
  - парусные корабли
- Средства связи:**
  - почта
  - телеграф
  - радиотелеграф
  - радиотелевизионная связь

### Европа

К концу XV в. Европа охватила в порыве быстрого территориального экспансия. Технические различия, богатые ресурсы, европейские навыки, быстрая торговля и путешествия, постепенно обогатили знания о большей части Старого Света, от африканского побережья и Аравии до Юго-Восточной Азии, Китая и островов Ост-Индии.

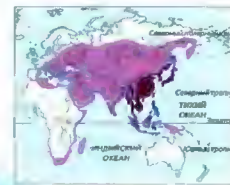


Европа

Минимальная территория под европейским контролем в 1492 г.

### Восточная Азия

Китай, Корея и Япония, хотя и приравнивались к цивилизации (китайское Срединное царство считало себя самой могущественной державой мира), однако находились весьма изолированы от Старого Света, что исключало амальгамативные контакты. Закрытая империя Мян Чанг Ха по Индийскому океану (1405-1433).



### Восточная Азия

Минимальная территория под европейским контролем в 1500 г.



### Америка

Атлантика Центром Америки и южной Анд еще только строили свои государства, хотя из континент стали прибывать европейцы. В обоих регионах шла активная торговля, но географическое приращение (пухляк, алмазы) и некорректность индейских государств стали причиной того, что они оказались на пороге исчезновения.

### Америка

Минимальная территория под европейским контролем в 1492 г.

Минимальная территория под европейским контролем в 1500 г.




### 2 Америка

- территория испанцев
- территория португальцев в 1500 г
- территория французов
- территория англичан в 1500 г

### Размеры мира

Повторное открытие классических текстов стало важным стимулом для развития технологий, науки и искусства в эпоху Ренессанса в Европе. Европейские картографы доказали существование более подробных карт мира, используя труды античных ученых, как Страбон и Птолемей. Путешественники (1487-1489) Бартомеу Диаш, обогнув мыс Доброй Надежды, позволили уточнить конфигурацию Африки. В 1492 г Колумб высидел на одном из островов в Карибском море, он считал, что алмазы до Китая, а не до Восточной Индии. Примерно 30 лет спустя кругосветное плавание Магеллана и Эльканьо в 1519-1522 гг. доказало множество сомнений, но точная карта мирового океана и побережья Азии создана только в XX в.

### 3 Путешествия влуга мира



Карта мира Бекайна, 1492 г.



### 4 Современная карта мира

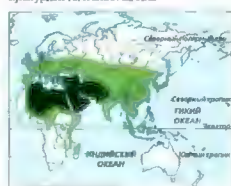
Век, столетие и год

### 5 Экономика и технологии народов мира ок. 1500 г

- Важнейшие способы земледелия:**
  - оросительное
  - пропашное земледелие
  - лесное земледелие
- Средства передвижения:**
  - оросительное
  - ручные и животные плуги
  - вертячий колесо
  - насосные двигатели
- Средства связи:**
  - почта
  - телеграф
  - радиотелеграф
  - радиотелевизионная связь

### Мусульманский мир

Ислам, наиболее широко распространенная и космополитичная культура Старого Света, к 1500 г приобрел большее влияние на трех континентах — от юго-западных островов Тихого океана до берегов Атлантики. Знания, приобретаемые в коммерции и путешествиях, способствовали установлению мусульманских отношений с Европой.

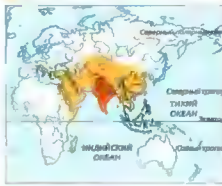


### 6 Мусульманский мир в 1500 г

Минимальная территория под европейским контролем в 1500 г.

### 7 Южная Азия


Минимальная территория под европейским контролем в 1500 г.



### Южная Азия

К 1500 г Индия была захвачена в мусульманском мире (наряду с Ближним Востоком), однако ее положение на пересечении водных и сухопутных торговых путей из Восточной и Западной Азии обеспечило мусульманским товарам популярность в Европе. Юношаминские правители и ученые интересовались, и олонг жема, мусульманские знания о странах, олонг, хорошо знали оставшей Старый Свет.

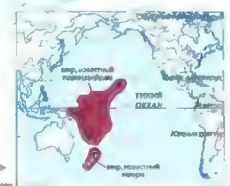
Знания мусульманских астрономов и математиков были существенны для развития навигационных наук. Здесь появились, как ученые, так и мастера, как только при помощи разнообразных инструментов.



Восточные мусульманские астрономы, этот прибор давал им представление об их местоположении. Для мусульманских астрономов Солнца и Луны использовались в качестве ориентира.

### 8 Океания

Минимальная территория под европейским контролем в 1500 г.



### Океания

Выдающиеся морские путешественники в островном регионе юго-западной Тихого океана совершили морские путешествия в XVII в. Они уже знали большинство островов региона, в том числе Новую Зеландию, которая была заселена примерно 800 лет назад.

### Моряки и технологии

В 1500 г. крупнейшими морскими державами были португальские государства — Испания, Португалия, Англия и Нидерланды. Хорватские мореплаватели были также известны и владели торговые Индийского океана. Хотя знаниями еще 400 лет назад переключили Северную Атлантику и достигли берегов Гренландии и Америки, лишь в XV и шестнадцатом столетии европейские страны приступили к систематическому изучению островов Атлантики и побережья Африки. Прогрессивные по Индийскому океану олонг в восток, они использовали знания, накопленные арабами, и полные китайскими мореплавателями.

СМОТРИ ТАКЖЕ

- Северная Америка: стр. 108-119
- Южная Америка: стр. 142-143
- Африка: стр. 156-157
- Европа: стр. 172-173
- Западная Азия: стр. 218-219
- Китай и Юго-Восточная Азия: стр. 238-239
- Средняя и Восточная Азия: стр. 426-427
- Австралия и Океания: стр. 278-279

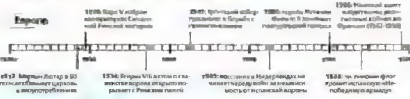
МИР 1500-1600 гг.

В XVI в. Испания стала обширной империей, в которую входили большая часть Центральной и Южной Америки, Вест-Индия и Антильские острова. Тогда же Португалия создала крупную морскую империю...

Европа

Протестантская Реформация отразилась ситуацией в Европе XVI в. Монархи Скандинавии, Англии, Шотландии и германских государств...

Испанские кортесы издавали сплоченные католические и рыцарские указы по всему миру. Эти указы постепенно расширяли власть испанских монархов...



Западная Азия

В XVI в. Османская империя распространила влияние на Юго-Западную Азию, Северную Африку и на юго-восток Европы. Плот населения оставался главной силой в Средиземноморье до 1571 г...



НОВЫЙ МИР АБРАХАМА ОРТЕЛИИ

Абрахам Ортелий - картограф из Антверпена, чей «Египетский Мир» считается первым современным атласом. Он не был, собственно, автором карты, но зато он много путешествовал в поисках новых источников...

СМОТРИ ТАКЖЕ:

- Северная Америка, стр. 124-125
Южная Америка, стр. 146-149
Африка, стр. 162-163
Европа, стр. 194-195
Западная Азия, стр. 230-231
Испания и Юго-Восточная Азия, стр. 244-247
Сенегал и Вост. Азия, стр. 266-267



Эта карта дает относительно точное представление о Центр. Европе и Карибском бассейне. Впрочем, многие области Америки тогда еще вовсе не были исследованы европейцами.

Южная и Юго-Восточная Азия

Южная и Юго-Восточная Азия



В 1523 г. вассальный Ачинтский князь Багур вторгся на север Индия и основал княжеское государство Великий Моголов. Они скоро же захватили его южную Ашраб...



Великими торговыми путями европеизации в Юж. и Юго-Вост. Азии был контроль над стратегическими проливами. На этой брабантской карте их видно, как граница своего рода географического и политического мира.

Мир в 1600 г.

Legend for the world map in 1600, including categories for colonial powers, independent states, and geographical features.

Main world map section covering North America, Europe, Africa, and the Atlantic Ocean. Includes text about Spanish exploration and the ship 'Caravel'.

Main world map section covering Asia, the Indian Ocean, and Australia. Includes text about the Mughal Empire and the Silk Road.



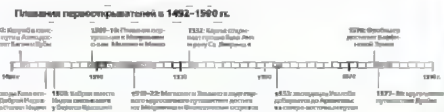
# ЭПОХА ГЕОГРАФИЧЕСКИХ ОТКРЫТИЙ



**XVI век** стал свидетелем проникновения европейских держав далеко за их континентальные пределы. Исследователи в поисках предметов роскоши и драгоценных металлов стали открывать новые земли, а такие монархи, как король Испании Филипп II, быстро создали в Новом Свете великие империи. Испанцы и португальцы, вдохновленные достижениями Колумба и Васко да Гамы, прокладывали новые пути; по пятам следовали голландцы и англичане. Подспорьем землепроходцам были технологические достижения в кораблестроении, навигационном оборудовании и картографии. В начале XVI в. Америка была не изучена европейцами; к 1700 г. там, где высказывались мореплаватели, возникли форпосты европейцев.

## Открытия и завоевания европейских мореплавателей.

Испания и Португалия были лидерами в освоении мира в XVI в. В поисках новых путей в Азию португальцы достигли Индии через Атлантический и Индийский океаны. К 1512 г. они создали фактории в Голландии и достигли «земли приливов» — Молуккских островов. Испанцы открыли Атлантические острова и голландцы к берегам Америки. Критическое значение Магеллан открыл путь через Магелланов пролив и Тихий океан. Англичане и французские искимские северные пути в Азию и основную торговлю в Северной Америке.



Круговая новогрузовая Магеллана стала важным событием. Художник того времени изобразил мореплавателя с корабельным помощником в навигационном оборудовании и орудии пудового и русолок. Магеллан был убит на Филиппинах враждованными индейцами в 1521 г.

### ВСТРЕЧА ВОСТОКА И ЗАПАДА

И европеизация, и миром Востока максимум узнал друг у друга. Миссионеры-миссури особенно претерпели в миссионерской связи Запада с Китаем и Японией. В 1580-е гг. миссионер Matteo Ricci достиг Китая и Японии. В 1580-е гг. миссионер Matteo Ricci достиг Китая и Японии. В 1580-е гг. миссионер Matteo Ricci достиг Китая и Японии.

**Восточный курьер** — изобретение голландцев в Японии. С середины XVII в. они устроили почтовую связь с Китаем и Индией, но Св. Франциск Хомбер отправился в эти страны в 1600 г. Нависованный восточный курьер стал важной частью торговли.



### Биологические обмены



- СМОТРИ ТАКЖЕ:**
- Северный рейдерс: стр. 119–120, 122–123
  - Планы Америки: стр. 142–143, 148–149
  - Африка: стр. 156–157, 162–163
  - Китай и Юго-Восточная Азия: стр. 238–239, 246–247
  - Северная и Восточная Азия: стр. 256–257
  - Австралия и Северная Америка: стр. 278–279

### Биологические обмены



Пауки, попавшие в Европу, вызвали у европейцев интерес к ним. Они считали пауков «живыми часами», так как считали, что они перестают двигаться, если прощупать их лапки.

Европейская экспансия имела значительные биологические последствия. Из Америки в Европу перенесли многочисленные виды фруктов, овощей и животных. В свою очередь, в Америке и Океании завезли европейские виды: лошадей, свиней и крупный рогатый скот. Переносили в западные полушария, где их численность неизмеримо росла ввиду отсутствия естественных врагов. Последствиями выращивания таких культур, как пшеница, виноград, яблоки и цитрусовые. Крапиво, одуванчики и другие сорняки были доставлены в Новый Свет и разнесены ветром или животными. Другим следствием экспансии стало распространение европейских болезней. Очень много коренных жителей Америки умерло от кори и оспы, ма сарма. Значение этих болезней велико, так как они привели к гибели миллионов людей. На протяжении XVI в. оспой — рана была о той ее форме, которая возникла при смешении европейской и американской вирусности. — убил миллионы европейцев.

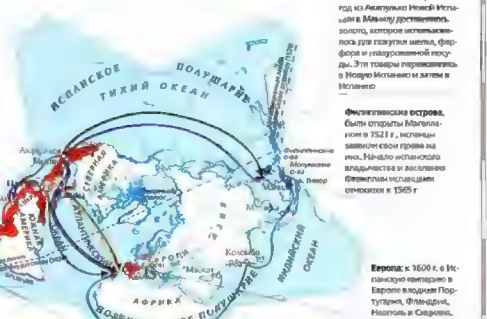


Среди коренных индейцев смертность от оспы и кори была настолько высока, что они считали, что это наказание за грехи предков. Европейские болезни уничтожили до 50% населения.

### Испанская империя в 1600 г.

Испанская империя в 1600 г. включала в себя Центральную Америку, Восточную Азию, Южную Америку и большую часть Филиппинских островов. Небольшая часть оставалась в руках португальцев.

Южная Америка, вице-королевство Перу со столицей в Лиме стало центром испанской империи в Южной Америке.




Великий галеон ушел в год из Севильи в Индию. Испания, которая истощилась из-за войны, получила огромные доходы и славу европейской империи. Эти товары перевозились в Индию. Испания и Китай в Испании.

Филиппинские острова, были открыты испанцами в 1521 г. Испания завладела своим гравитом. Небольшая испанская колония в Филиппинах в 1565 г. Филиппинские острова в 1565 г.

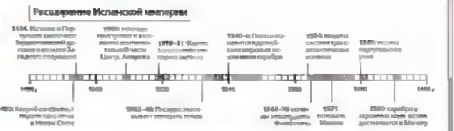
Европа: к 1600 г. в Испанию империя в Европе в подчинении Португалии, Фландрии, Нидерландов и Швеции.

### Испанская империя

К концу XVI в. Испанская империя включала в себя Центральную Америку, Восточную Азию, Южную Америку и большую часть Филиппинских островов. Небольшая часть оставалась в руках португальцев. Небольшая часть оставалась в руках португальцев. Небольшая часть оставалась в руках португальцев.



Мариано Урибе Феликс в 1580 г. стал первым испанским губернатором в Южной Америке.







# МИР 1700-1800 гг.

С начала XVIII в новые идеи в науке, философии и политике политывали происходящие в мире изменения. Протест народа против «старых режимов» во Франции и Северной Америке привел к падению правительства. Совершенствование сельскохозяйственной техники и земельные реформы способствовали увеличению запасов продовольствия, и население — особенно в Европе — стало быстро расти. Европейские технологические новшества стали причиной промышленной революции и роста городов. Европейское влияние и территориальная экспансия распространялись быстрыми темпами. Путешественники наносили на карты малые острова Океании, Великобритания установила свою власть в Индии и Австралии.




## Америка

В XVIII в. противостояние колониальным державам — Франции, Великобритании и Испании — и коренного населения Америки неоднократно приводило к войнам. Великобритания завоевала новые земли в Северной Америке. Начавшаяся в 1775 г. война против британского господства вызвала раскол: Канада оставалась лояльной британской короне, а республиканские Соединенные Штаты Америки объявили независимость в 1783 г. В Южной Америке продолжалось соперничество Испании и Португалии обе страны добиваясь контроля над недавно открытым месторождением золота в Бразилии



## ИЗМЕРЕНИЕ ДОЛГОТЫ

Должнота измеряется определением времени по Гринвичу. Когда Джон Хэкернел в 1762 г. изобрел точный корабельный хронометр, моряки получили возможность высчитать свое местоположение с гораздо большей точностью, при этом резко снизилась риск моральных повреждений и смертности экипажа корабля.



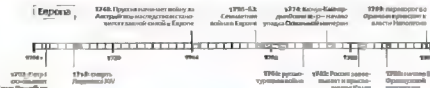
## Корабли-измерители

Корабли-измерители определяли долготу по Гринвичу. Их задачей было измерение времени по Гринвичу. Когда Джон Хэкернел в 1762 г. изобрел точный корабельный хронометр, моряки получили возможность высчитать свое местоположение с гораздо большей точностью, при этом резко снизилась риск моральных повреждений и смертности экипажа корабля.




## Европа

Во всей Европе, и особенно в России Петра I и в Пруссии Фридриха II, правительства укрепили свою власть. Монархия Бурбонов во Франции достигла пика могущества в царствование Людовика XIV (1643-1715). Революционные идеи, появившиеся в Европе, в сочетании с политическими поисками, в 1789 г. привели к Великой Французской революции, оказавшей влияние на всю Европу.



## КАРТА НОВОЙ ЗЕЛАНДИИ КУКА

До XVIII в. Океания и южные моря оставались тайной для большинства мореплавателей. Английский капитан Джеймс Кук совершил три экспедиции в южную часть Тихого океана. В 1769-1770 гг. Карта Новой Зеландии была впервые нанесена на карту мира. С тех пор карта стала главной основой для исследования Новой Зеландии. Ее географические открытия до сих пор являются основой современных карт.



## Южная и Западная Азия

В правление Наполеона персы бросили вызов Османской империи и начали продвижение на восток, на земли Великих Моголов, и даже захватили Ашган в 1795 г. В сер. XVIII в. власть от Великих Моголов перешла к маратхам, но в 1761 г. они потерпели поражение от афганской армии при Панипате. К концу века Английская Ост-Индская компания установила контроль над Индией благодаря ряду успешных военных кампаний.



## Восточная, Юго-Восточная Азия и Океания

К 1760 г. император Цин установил протекторат над Тибетом и завоевал Дунгутифу. К 1780 г. население Китая выросло до 300 миллионов человек. Титулярная империя в Японии с Россией и Западом способствовала торговле экзотикой, что стимулировало интерес европейской Японии. Государства Юго-Восточной Азии часто воюли и подвергались нападению со стороны Китая, как это случилось, например, с Бирмой в 1765-1769 гг. Хотя Португалия и Нидерланды основали в Юго-Восточной Азии торговые порты, большая часть этого региона еще не была официально колонизирована.



Лучшее качество жизни Цин завоевали на юго-востоке Китая, также как это случилось с Японией. Качество этой торговли было гораздо выше, чем торговля в Европе.

## Африка


Важные исламские торговые пути в Северной Африке. На древних доминируемых племена аффины и фура. Работниками приносила из большей части территории и получила интернациональный характер при растущем влиянии европейцев. В 1700-е гг. более 13,5 миллионов эфиопов было продано в рабство. Жители Анголы и Западной Африки начали отправлять в Новый Свет, а особенно в Бразилию. Из Северной Африки рабы вывозили в Османскую империю. На юге Африки голландские и британские колонисты начали борьбу за власть с хорошо организованным племенем коса.



## Исследования долготы



## Мир в 1800 г.



# ИМПЕРИИ И РЕВОЛЮЦИИ



Жюзе М. изобразила в 1794-1796 гг. через Колумбу часть королевского золота на Бразилии на графиках и с использованием френч...

**Быстрый рост населения,** возникновение первых индустриальных обществ, развитие американских колоний и новые представления о государстве и индивидуальной свободе — все эти условия способствовали в конце XVIII в. стремлению к политическим переменам. Сбор налогов для ведения масштабных войн, усилия монархий, порой жесткого характера, — вот основные поводы для недовольства Успех борьбы американцев против британского владычества, а также резкое отторжение королевской власти и требование создать представительное правительство во время Великой Французской революции вызвали волнения во всей Европе. В 1790-х гг. революционные костры вспыхивали неоднократно


## Война в мировом масштабе

**Осваивая новые территории** в течение XVIII в., расширявшие границы Европы часто распространяли свои внутренние конфликты на более широкую арену. Семилетняя война (1756-1763) шла как в Европе, так и в колониальных Вест-Индии и Северной Америке. Борьба за контроль над Атлантикой и нанесла поражение Франции в Северной Америке, послужившая толчком к войне. Французская революция и расширение американских границ и поразившее французского флота помешало Великобританиям их удержать. События ситуации сложились в Индии, где победы выигрывает при Пассей в 1757 г. давая контроль над Бенгалией и возможность английской экспансии



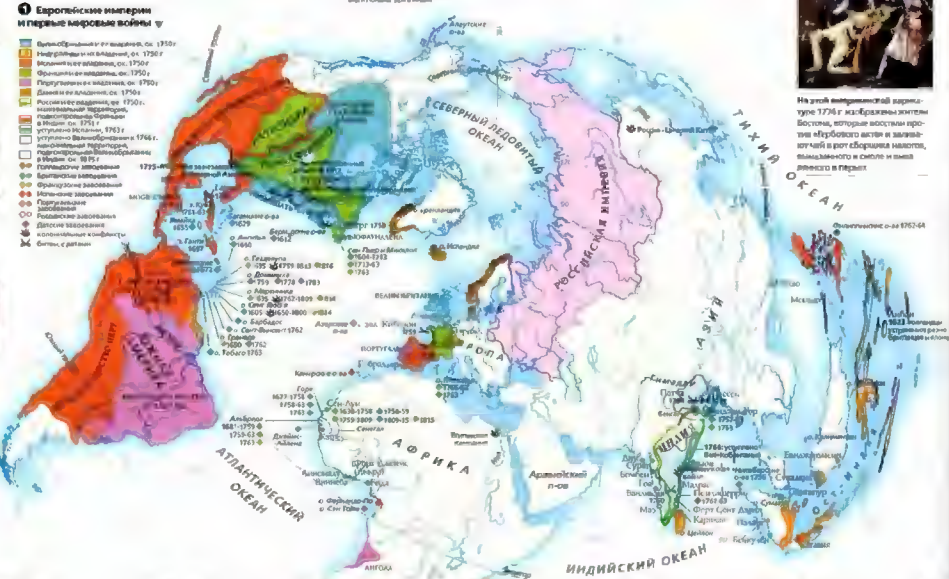
Парижский мир 1763 г. завершил семилетнее противостояние Великобритания и Франции в Северной Америке. В честь этого события в Брюсселе в Лондоне проходили выставочные презентации

### Расширение европейских конфликтов



## Европейские империи и первые морские войны

- Великобритания и Франция, ок. 1700
- Голландия и Испания, ок. 1700
- Франция и Испания, ок. 1700
- Португалия и Испания, ок. 1700
- Дания и Великобритания, ок. 1700
- Россия и Франция, ок. 1700
- Испания и Франция, ок. 1700
- Испания и Франция, ок. 1700
- Испания и Франция, ок. 1700



### Революционная эпоха 1789-1868 гг.

- Периоды демократизации и новой конституции
- Либерализм, социализм, консерватизм
- Индустриализация и ее влияние
- Империализм и колониализм
- Кризис и упадок феодализма
- Формирование нации
- Политизация культуры
- Демократизация общества
- Россия и Франция
- Независимость, конституция, республиканизм
- Борьба за власть в Европе
- 1789-1815 и далее
- Демократизация культуры
- 1815-1868
- Самые крупные революционные войны
- Важнейшие революции Европы, Азии



На этой промышленной картине 1786 г. изображены дети Востока, которые востают против «железного закона» и закрывают рот буржуазным наставникам, вынуждающим к работе и выводу из семьи в Гербурт



В 1810 г. империализм Франции во главе Наполеона возмущено против наполеоновского владычества в Мексике.

СМЕРТИ ТАКЖЕ:


- Северная Америка: стр. 126-129
- Южная Америка: стр. 150-151
- Европа: стр. 199-203
- Восточная Азия: стр. 230-231
- Южная и Юго-Восточная Азия: стр. 244-249
- Север. и Вост. Азия: стр. 260-269

## Революционная эпоха

Первые серьезные вызовы абсолютной монархии были брошены в XVIII в.: расставание Пугачева в России, американская революция против британского владычества и, конечно же, — Великая французская революция 1789 г. В нач. XIX в. по славия пролилась в Центральной и Восточной Европе Революция и Испания 1808 г. переживала в Латинскую Америку, где, начиная с 1810 г., было несколько успешных кампаний за независимость. Поразили восстановили старую монархию неизменно встречали сопротивление. Кульминация этих событий наступила в 1848 г. в «годы революции», когда близкие революция Луиз Филиппа во Франции стала толчком для волнений по всей Европе.



Демонстрация в поддержку Давиду и освобождения рабов: республиканская революция Французской революции (в других версиях).



### Революция на Гаити



## Гаити: постреволюционное государство

В 1791 г. под влиянием Французской революции, рабы французской колонии Сан-Доминго восстали и к 1794 г. рабство было отменено. В 1801 г. повстанцы вступили в Испанскую провинцию Санто-Доминго и объявили весь остров независимым государством. Восстановили и Францию проиграла, и в 1804 г. была провозглашена независимость Гаити



Туссен-Лавуашер, бывший раб, в 1791 г. возглавил восстание рабов, но не объявил Гаити независимым государством. Как успешный французский полководец его генерал губернатором (1801). В 1802 г. на Гаити высадились французские войска, и Туссен был вынужден принять условие капитуляции. Он был отправлен в тюрьму и умер во французской тюрьме в 1803 г.

# МИР 1800-1850 ГГ.

После завершения французской и американской революций, а также Наполеоновских войн стал новым витком национализма и стремления к демократии и свободе. Колониальные режимы в Южной Америке пали, а в Европе независимости добились Бельгия и Греция. В США и Северной Европе произошла промышленная революция. Массовое производство и развитие транспорта вывали экономический бум. Началась массовая миграция в города и эмиграция. Потребность в новых материалах для нужд промышленности и стремление к господству на мировых рынках очень скоро привели к невиданной доселе колониальной экспансии. В США, Австралии и Новой Зеландии коренное население тиснетно сражалось за возвращение утраченных земель.

## Северная Америка

Новые завоевания открыли для заселения внутренние области Северной Америки. Поселенцы автались в глубь континента в поисках плодородных почв и новых богатств, но встречали яростное сопротивление индейцев, конных и вооруженных гужовых воинов. Механицины сельского хозяйства вели к росту экспорта пшеницы, табака и хлопка. По мере экономического роста расширялись горноч и кустачные промыслы. Эмигранты устремлялись в Америку.



Поселенцы США собирали хлопок в усадьбах табака.

## Северная Америка

1870-е годы. Начало экспансии США на запад.

1848-50. Начало экспансии США на запад.




## Южная Америка

Во время Наполеоновских войн Испания была отвлечена от своих колоний, и независимые страны воспользовались слабостью колониального режима. Борьбу Аргентинцы за независимость возглавил Хосе Сан-Мартин, он преградил свою армию через Анды и освободил Чили и Перу от власти испанской короны. Симон Боливар добился независимости для Венесуэлы и Новой Гранады, после чего способствовал в 1823 г. созданию Республнки Колумбия.


## Южная Америка

1825. Симон Боливар добился независимости для Венесуэлы и Новой Гранады.



## Железные дороги

Первой железной дорогой была построена в Великобритании в нач. XIX в. как средство для перевозки тяжелых промышленных грузов. В 1825 г. был открыт первый железнодорожный путь Стоктон-Дарлингтон. К 1850 г. железные дороги открылись по всей Великобритании и строились в ее колониях.



Первой железной дорогой была построена в Великобритании в нач. XIX в. как средство для перевозки тяжелых промышленных грузов. В 1825 г. был открыт первый железнодорожный путь Стоктон-Дарлингтон. К 1850 г. железные дороги открылись по всей Великобритании и строились в ее колониях.




Индустрия Наполеона сотрясла все устройство Европы, под ее натиском палили государства и национальные институты. На американский проповедь демократии правящие классы отреагировали репрессиями. К концу 1840-х гг. в Европе возросло нездоровое стремление к экономическим кризисам, привели же к открытию бунту. В 1848 г. король Оранжии Луи Филипп был принужден отречься от престола, и революции вспыхнули по всей Европе.



## Африка

На западе Африки к югу от Сахары некоторые мусульманские андеи объявили доминирующее государство. Один из османских лидеров, Мухаммед Али, вице-король Египта, проинициал далеко на юг и присоединил Судан. Французское вторжение в Алжир вызвало всему сопротивление, которое возглавил Абу-ал-Камар. На юго-востоке Африки вспыхнула местами война, вызванная истощением природных ресурсов Чана, правитель зулу, основал на юге Африки объединенное государство. В конце 1830-х «Великий трезубец» способствовал промышленно вытиснению европейцев вглубь континента.



Одним из первых пароходов, как этот паровоз «Финикс», голландцы британцам вать верев над китайскими дождями и выдвигать главою «интерпретера» воевой.

1840-е годы. Начало экспансии Великобритании в Юго-Восточной Азии.

## Вост. и Юго-Вост. Азия

В нач. XIX в. британские торговцы стали использовать пристрастие китайцев к опиуму. Правительство Китая попыталось закрыть внешнюю торговлю, что противоречило интересам британцев. Китай расширился первая «опиумная» война. Япония, так уже для столетия закрытия прибережных торговых путей, открыла, оставалась закрытой для всех иностранцев, за исключением одной небольшой голландской торговой компании.



## ГЕОЛОГИЧЕСКИЕ КАРТЫ

В XIX в. индустрия открытые ископаемые оставили неизменно животных ископаемых для того, чтобы классифицировать породы и определить их последовательность. В их наименованиях нередко использовались географические названия. Так, горы Эри для них назвали, горы которые были названы останки динозавров.



Геологи использовали разрывы в складках горных пород. Этот разрыв взят из труда Уильяма Шелдона «Элементы геологии».

## Австралия и Океания

Новая Зеландия и Австралия стали британскими колониями в 1-й пол. XIX в. В Австралии центром колонизации стало вздорное население и земие Порт-Джексон. Строились города, как Мельбурн, Аделаида, Перт, переделывали одновременно захватывали земли аборигенов, заражая их смертельными болезнями, уничтожая тем самым целые сообщества.



Доктор Уиттингтон получил разрешение контролировать над сажением картофеля, при этом суровичели над Новой Зеландии паразитизм и Великобританию обмен вывоз извращения, что вскоре привело к разрыванию войнам.

## Австралия и Океания

1840-е годы. Начало экспансии Великобритании в Австралии и Океании.



- Нидерланды
- Океанские острова
- Великобритания и ее владения
- Франция и ее владения
- Дания и ее владения
- Испания и ее владения
- Португалия и ее владения
- Независимые или полунезависимые страны
- Российские владения
- Испания
- Австралийские владения
- Французские владения
- Владения Нидерландов
- Владения Португалии
- Владения Испании
- Владения Великобритании

# МИРОВАЯ ЭКОНОМИЧЕСКАЯ РЕВОЛЮЦИЯ



Страны-строители массовых мостов XIX в — Эдвард Байдн (1893г.)

**В I-й пол. XIX в.** в мировой торговле и промышленности доминировала Великобритания. К 1870-м гг. индустриальный баланс стал меняться в пользу других стран, в первую очередь, Германии, Франции, России и США; к концу века процесс быстрой индустриализации распространился практически на всю Европу. Стабильная валюта, золотой стандарт (т.е. цена золота), на основе которого рассчитывается стоимость валют, и эффективность системы частных банков сыграли существенную роль в экономическом росте и успехе каждой из развитых стран. Основные индустриальные страны начали делать значительные вложения в заграничные предприятия. Их целью был поиск и освоение более дешевой сырья и развитие заграничных рынков для сбыта своей продукции.



**В 1859 г.** был открыт Суэцкий канал, и возник путь из Европы в Индию коротким путем.  
**К 1880-м гг.** почти вся территория США была покрыта сетью железных дорог, сеть которых — Индийская Циркулярная железная дорога (внизу).

## Влияние технологий на мировую торговую систему в 1870–1910 гг.

- ▶ международные торговые страны
- ▶ имперские страны
- ▶ национальные имперские державы 1914 г.

- ▶ каналы телеграфной связи
- ▶ Сеть железных дорог
- ▶ дуги морских путей
- ▶ паровые двигатели и суда

- ▶ Развитие промышленности
- ▶ основные отрасли
- ▶ текстильная промышленность
- ▶ добыча полезных ископаемых
- ▶ металлургия
- ▶ химическая промышленность
- ▶ сельское хозяйство
- ▶ транспорт
- ▶ строительство
- ▶ финансы

## Индустриальная и экономическая революции



## Влияние промышленной революции



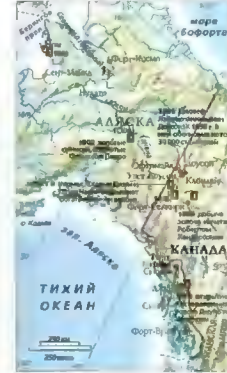
**Первые двигатели на морских судах** позволили сократить время в пути и повысить надежность плаваний, поскольку корабли перестали зависеть от направленных ветров.

**В 1870–1914 гг.** мировое промышленное производство росло в среднем темпами добыча угля — на 650%, промышленность — на 2500%, мощность паровых двигателей — более чем на 350%. Развитие технологий привело революцию в мировой экономике: изобретение судна с конвейерными установками означало, что сплавные мосты, фрукты и другие скоропортящиеся продукты стало возможным ввозить в Европу даже из Новой Зеландии. Появление швейных машин и электрических ткацких станков сделало производство текстиля и тканей массовым, телефон, телеграф и железные дороги ускорили коммуникации.



## Большой сырьевой бум

**Поиск новых источников** минеральных ресурсов вошел на новый уровень в XIX веке. Открытие новых запасов золота и вальмута в США, Канаде и Южной Африке стало толчком «золотой лихорадки». 2-й пол. XIX в. в Австралии и Северной Америке отдаленные территории стали выводить из пустыни, а в Южной Африке запасы золота и вальмура извлекались на такой глубине, что их разработка в полной мере была возможна только при использовании технических средств, имевшихся в распоряжении горняжеских компаний.



## Основные месторождения, открытые в конце XIX в.

- ▶ золото
- ▶ серебро
- ▶ мрамор
- ▶ нефть
- ▶ железная руда
- ▶ алмазы
- ▶ вольфрам
- ▶ медь



## «Золотая лихорадка» Юкона и Клондайка

**В поисках золота** на тихоокеанском побережье Аляски было открыто месторождение Джуно и Харрисона в 1868 г. В 1896 г. в долине реки Юкон и ее притоках была обнаружена работа сотни тысяч людей, зашедших туда из разных уголков европейского континента. Стараниями Джуно и Харрисона и ряда других людей в 1897 г. бум охватил на Юкон.



В эпоху «золотой лихорадки» на Юконе быстро росли города. Страты в долине Юкона были так велики, что железнодорожные вагоны размещались на городских улицах.



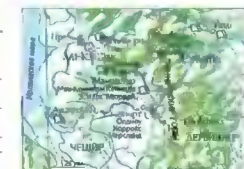
## Хлопковая стратегия



**В 1870-е гг.** производство текстильных изделий в США Великобритания стала закупать хлопок в Индии. Британские текстильные предприятия в Индии захватили рынок хлопка в Индии. Британские текстильные предприятия в Индии захватили рынок хлопка в Индии.

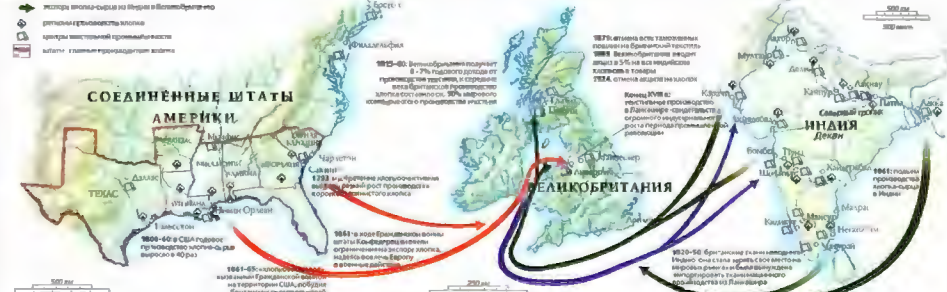
## Производство хлопчатобумажных тканей

Производство хлопчатобумажных тканей стало одним из рывков западной промышленности XIX века. Изобретение механического ткацкого станка позволило производить ткани из прочной и дешевой хлопчатобумажной пряжи. Британские текстильные фабрики в Ланкашире и Йоркшире захватили рынок хлопка в Индии. Британские текстильные фабрики в Ланкашире и Йоркшире захватили рынок хлопка в Индии.



## Обработка хлопка в Ланкашире

**Ланкашир**, богатый водными ресурсами, необходимыми для новой технологии, в XIX в. стал мировым центром текстильной промышленности. Вокруг Манчестера возникли такие промышленные центры, как Стоктон, Болтон и Кроуфорд. Именно эта область стала крупнейшим районом хлопчатобумажного производства в Великобритании.




# МИР 1850-1900 ГГ.

**К 1900 г население Европы** более чем удвоилось и достигло 420 миллионов человек, тогда как население США составило 90 миллионов. Промышленность и торговля переживали эпоху расцвета. И Европа, и США покрывали сетью железных дорог. Экономическое и политическое влияние ведущих европейских держав распространилось на самые отдаленные уголки мира. Как внутри каждой страны, так и на международной арене развернулась жестокая конкуренция. За два десятилетия европейские державы захватили практически все африканский континент, Великобритания стремилась овладеть Индией, западные страны, пользуясь безнадельной слабостью Цинского Китая, проникли глубоко в Азию.



**Кайзер Вильгельм II** был реально-независимым императором Германии. Первым введя в войну подводную лодку.

Европа



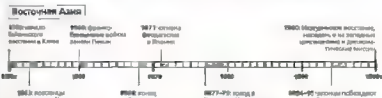
## Европа

**Возникновение новых государств**, полем национализма, экономической и политической рост веки и обострение соперничества. Экспансия России на Балканах пожурила в 1854 г. триггером Крымской войны – между Францией, Великобританией и Пруссией, с одной стороны, и Россией, с другой. В 1870 г. Бисмарк, глава прусского правительства, навязал Франции войну, поражение Франции привело к созданию новых государств – Германии и Италии.



Век XIX в. общественные функции вновь разграничили для международной торговли.

Восточная Азия



## Восточная Азия

**Аграрные волнения 1850-х гг** в Китае привели к мятежам и голоду. Западные державы использовали ситуацию, расширяя свое влияние и административную территорию. Воюя ксенophobic ситуация в Историческом восстании 1900 г. В Китайской империи западные страны и вынуждали к особому вниманию к гонимым на услуги. В Японии в 1868 г. был издан мандат Мэйдзи, после чего началось промышленная модернизация страны.

## Южная Азия



Война в Бомбее был открыт в 1857 г. Обшире здания свидетельствуют о значительном развитии в промышленности своего положения в Индии.

Южная Азия



### СМОТРИ ТАКЖЕ:

- Северная Америка: стр. 126-133
- Южная Америка: стр. 150-151
- Африка: стр. 166-167
- Европа: стр. 202-207
- Западная Азия: стр. 232-233
- Китай и Юго-Вост. Азия: стр. 248-251
- Сев. и Вост. Азия: стр. 268-270
- Австралия и Океания: стр. 282-285

### КАРТЫ ВОЙНЫ

**Во время Гражданской войны** в Америке новая печатная технология вступила с перестроенной типографией позволила американским газетам публиковать упрощенные карты, чтобы читателям было легче следить за ходом военных действий.



На этой карте представлено сражение при Кампбелл-Стейблс, 1862 г. в Пенсильвании, как ее увидели корреспондент «Нью-Йорк Трибьюн» Эдвард Эдвард Смит.

### ТИХИЙ ОКЕАН

## Америка

**В 1861 г. семь южных штатов**, не желая отменить рабства, вышли из состава США, образовав Конфедерацию и начав Гражданскую войну, в которой погибли 600 000 чел. По окончании войны США стали наиболее быстро развивающейся страной мира, их население росло благодаря водам иммиграции. В Южной Америке экономическое благополучие, достигнутое за счет экспорта мяса и шерсти, сопровождалось спорными новыми республиками о границах.



Последняя стадия заселения Запада США началась во вторую половину XIX в. Параллельно с освоением земель на Западе, первой гражданская война в тяжелейших условиях.




### Мир в 1900 г.

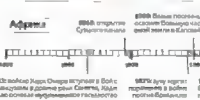
- Османская империя
- Британская империя
- Французские владения
- Дания и ее владения
- Италия и ее владения
- Португалия и ее владения
- Независимые владения
- Независимые империи и ее владения
- Российская империя и ее владения
- Италия и ее владения
- Италия и ее владения
- США и их владения
- США и их владения
- США и их владения

## Африка

**В 1850 г. Африка** представляла собой пустырь: континент густокрыт, но большей части неизвестных европейцам. Однако к 1900 г. латентные державы Европы овладели практически всем континентом. В Африке развернулась борьба между европейскими странами за территории, сырье и новые рынки. В 1898 г. открытую войну между Великобританией и Францией в регионе Белого Нила едва удалось предотвратить. В 1899 г. началась шестинедельная Англо-бурская война.




К 1874 г. уже активно разрабатывались богатые залежи и алмазные месторождения в Капской колонии.



### ТЕЛЕФОН

**Телефон** изобрел в 1876 г. американец Александр Грэм Белл. Его изобретение способствовало преобразованию электрических колебаний в звуковые. В течение нескольких лет после получения патента, телефоны появились в домах многих Европы и США.



На этом изображении Белл в 1880 г. небу опущено научный телефонный аппарат.

### ТИХИЙ ОКЕАН

### ИНДИЙСКИЙ ОКЕАН

### АВСТРАЛИЯ

### НОВАЯ ЗЕЛАНДИЯ



# ЭПОХА ЗАПАДНОГО ИМПЕРИАЛИЗМА



На заре 1890 г. Первая всемирная война, добыча которого Африка подействовала на войну.

Конек XIX в. стал периодом беспрецедентного соперничества могущественных европейских держав за контроль над заморскими территориями. Баланс сил стал меняться: Испания и Португалия утратили свое господствующее положение с потерей колоний в Америке. С 1830-х гг. Франция начала строительство новой империи, а Великобритания провозгласила приобретать новые земли на протяжении всего века. Недавно оформившиеся Италия и Германия с 1880-х гг. стремились укрепить свой государственный статус путем создания собственных империй. В этом состязании за покорение неиндустриального мира Африка была самым лакомым призом, тогда как большая часть Восточной Азии и Океании уже была поделена. Даже США, исторический мир антиколониальных движений, стали распространять свое влияние на Тихоокеанский регион.



В других странах нередко звучала критика по поводу империализма в Африке. Научно-популярные издания изображали «идеальную» Африку, которую европейцы считали «дикой» и нуждающейся в цивилизации.



## Драка за Африку

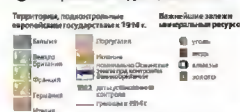
Соперничество держав Европы за контроль над африканскими землями возникло в нач. 1880-х гг. Конференция в Берлине 1884–85 гг. выдвинула в центр острейших споров Европу на Африку и поставила перед собой задачу. Некоторые правительства действовали через коммерческие компании, которые официально заботились о землях. Случалось, что сами африканцы провозглашали европейцев. Но в большинстве случаев прямой контроль устанавливался вследствие завоеваний. К 1914 г. Африка была полностью разделена на зоны влияния, границы которых часто соотносились с культурными и языковыми областями.



Драка за Африку, 1881–1900 гг.



Империализм в Африке, 1880–1920 гг.



## Борьба за Южную Африку



В XIX в. британцы, африканеры (буры) — первые европейские поселенцы — и зулу боролись за контроль над Южной Африкой. Стремясь к автономии, буры создали свои республики. Промышленники Трансваля, связанные с минералогией, приехали к его анклаву Великобритания в 1877 г. Британское вторжение на земли зулу привело к 1-й Англо-зулуской войне, в которой британцы проигрвали, но вскоре выиграли похищение. В 1881 г. буры Трансваля встали против британского правления и основали Южно-Африканскую Республику. В 1899 г. разразилась вторая Англо-бурская война, проигравшаяся до 1902 г. Республика буров стала частью Британской империи.

Борьба за Южную Африку, 1854–1914 гг.

Борьба за Южную Африку, 1871–1914 гг.



300-тысячная британская армия потерпела поражение в битве при Маффеларде, чтобы разбить 75-тысячную трансваальскую армию буров, иступить в партизанской войне и прекратить завоевательные походы.

## Империализм в Юго-Вост. Азии

Болтавская Османская империя существовала с начала XVIII в., но большая часть Юго-Восточной Азии не была колонизирована вплоть до сер. XIX в., когда Великобритания проявила интерес к Бирме. Малаккскому полуострову и острову Калимантан (Борнео). В 1858 г. французцы заняли Сайгон, а к 1893 г. под контролем Франции оказались Тонкин, Аннам и Камбоджа — территории, в совокупности именовавшиеся Индокитаем.



- СМОТРИ ТАКЖЕ:
Сфедры Латвии стр.112-113
Африка стр.166-167
Бразилия стр.202-203, стр.206
Западная Азия стр.222-224
Южная и Юго-Восточная Азия стр.250-251
Сев. и Вост. Азия стр.268-271
Австралия и Океания стр.282-283



Вьетнамские вельможи встретили прибывшего в Сайгон губернатора Французского Индокиталя в 1858 г.



Полуостров Малакка стал владением Великобритании в 1824 г. Обширные курортные территории обесценила промучающаяся база метрополитанского контроля.

## Реакция на империализм

Агрессивное строительство империй вызвало вооруженное сопротивление в разных регионах Африки и Азии. Местные жители отреагировали вторжением европейских, в частности, британцев в Судан, итальянцев в Ливию, голландцев на Сулавеси. Но в большинстве случаев они капитулировали под давлением превосходящих сил противника. Исключением стало восстание италийцев в Абиссинии при Алуа в 1896 г. Высокотехнологичные империалистические державы в де-факто стаяли, как Китай и Персия, вызвало восстания против действующих правительств, а непрерывно Российскую империю в 1916 г. нелегальною восстание в Средней Азии.



Дисконформация, направленные против имперского государства в 1890–1920 гг.



Нугуны (Бухарский) были одними из немногих сообществ, возмущенных в Китае в XIX в. Они неслись дурью собственности европейцев, поруганные колонизаторскими и империалистическими действиями. Социально-экономические изменения в Персии были преобразованы благодаря международному вмешательству.

# МИР 1900-1925 гг.

Политическое и военное соперничество между Великобританией и Францией, с одной стороны, Германией и Австро-Венгрией, с другой, привело в 1914 г. к Первой мировой войне, повлекшей за собой миллионы жертв и перекройку политической карты Европы. Габсбургская и Османская империи исчезли; на их месте образовались несколько новых государств. Крах Османской империи привел к кризису на Ближнем Востоке. В 1917 г. революция привела к краху Российской империи; за революцией последовала гражданская война, в которой победили большевики и создали затем первое в мире коммунистическое государство. Участие США в войне утвердило их статус мировой державы и способствовало их экономическому господству в мире. Президент США Вильсон стал центральной фигурой при заключении Версальского договора.

### РАДИО

Технология радиотелеграфии была впервые разработана Гугом Маркони в 1894 г. В 1901 г. он смог послать сообщение через Атлантику при помощи кабеля Марсе в 1920 г. в Питтсбурге, США, была организована первая коммерческая радиостанция. К сер. 1920-х гг. радио зарекомендовало себя как одно из эффективнейших средств коммуникации. На этой рекламной картинке 1920-х гг. изображен бостонский транзакционный кинематограф к своему своему козырьку.



### Америка

К 1925 г. США стали самой мощной индустриальной державой мира, и их политика усилилась благодаря Первой мировой войне. С этого времени США приняли на себя роль главного арбитра в мировом конфликтах. В Мексике, Центральной и Южной Америке неслыханным образом перенесли и чрезвычайно новому общественному устройству и дали старт процессу урбанизации.



### Европа

В Первой мировой войне участвовало большинство стран Европы и их колоний. Война привела к краху, невиданный в XIX и XX вв. соперничества великих держав — Великобритании, Франции и Германии — со временем привела к созданию коалиции, которая в итоге разгромилась крахом на Бельгии. Версальский договор 1919 г. необратимо изменил соотношение сил в Европе и лег в основу системы, рухнувшей 20 лет спустя в начале второй мировой войны.



### Западная Азия

В 1918 г. начался крах 400-летней Османской империи. В 1923 г. была учреждена новая Турецкая республика. В поствоенный период большая часть территории бывшей Османской империи, в частности, Трансваля, Сирия и Ирак, оказалась под контролем Великобритании и Франции. Новая арабская национализм приобрел более радикальный характер, что отразилось в многочисленных политических волнениях.



### Северо-Вост. Азия

Большая часть этого региона испытала потрясения в результате краха Китайской империи в 1911 г. и революции 1917 г. в России. Гибельные большевики распустили на территории революционные комитеты на другие страны. В то же время японская экспансия привнесла территориальные приобретения в России, Китае и на островах Тихого океана.



**СМОТРИ ТАКЖЕ:**

- Северная Америка: стр. 132-133
- Южная Америка: стр. 152-153
- Африка: стр. 166-167
- Европа: стр. 206-207
- Западная Азия: стр. 232-233
- Южная и Юго-Восточная Азия: стр. 250-251
- Север и Восток Азии: стр. 270-271
- Австралия и Океания: стр. 294-295



### Колониальный мир

К концу Первой мировой войны управление крупнейшими владениями Великобритании и Франции, в число которых уже вошли Франция и Великобритания, стало делиться между США и СССР, а также движением за независимость в Индии, ряде территорий Африки, Китае и расширением национализма в Ост-Индии.



**ДОРОЖНЫЕ КАРТЫ**  
Развитие автомобильной промышленности, открытие авиационных линий и вездомехи мотобила есть тысячами требовала создания дорожных карт. Более того, чем те, что существовали до тех пор.

**АВТОРИТИ**  
Обновление этой дорожной карты 1920-х гг. открывает возможности для использования автотранспорта и организованных дорог.

# МИРОВЫЕ МИГРАЦИИ



Великие круглые миграции в США


Великие круглые миграции в США

**Технические открытия** эпохи промышленной революции XIX в. сделали мир более компактным. Железные дороги могли массово перевозить пассажиров через континенты; открытие Суэцкого и Панамского каналов сократило время морских путешествий; суда стали больше, быстрее и надежнее. Механизация и централизация промышленности требовала высокой концентрации рабочей силы. В это же время империалистические державы Европы ради получения экономической выгоды эксплуатировали свои тропические владения. Культуры, возделываемые на крупных плантациях, также требовали привлечения значительной рабочей силы. Политическая нестабильность, войны и экономические трудности порождали эмигрантские настроения – в особенности, в Российской империи. Центральной Европе и на юго-востоке Китая

## Миграция в XIX веке

Более 80 миллионов человек в XIX – начале XX в. покинули родные страны. Более половины из них переселились Атлантику, чтобы начать жизнь в Северной и Южной Америке. Конца Пражской войны в США (1865 г.) и заселение обширных территорий связанными бурь миграция в США и Канаду. В Российской империи имело место массовое переселение на восток, в Сибирь и Каспийский речной бассейн. Европейцы переселились на восток и на юг, чтобы найти работу в колониях, тогда как незажиточные рабочие заключали контракты и отправлялись в Америку, Африку и Юго-Восточную Азию

- 1** Великое гирсепеление евреев, 1880–1914 гг. в:
- основные эмиграционные центры Российской империи (включая еврейские общины)
  - основные эмиграционные центры в Европе
  - основные эмиграционные центры в США
  - основные эмиграционные центры в Австралии
  - основные эмиграционные центры в Южной Америке




Маленький Иерусалим в Нью-Йорке стал эмиграционным центром для евреев. Здесь люди могли воссоединиться с родственниками, а также найти работу и жилье.

## Миграция евреев


Французская революция, Наполеоновские войны, объединение Италии и Германии – все эти события ввели в историю эмиграции для евреев в Европе. Раздел Польши 1795 г. оставил под контролем России одно из крупнейших еврейских сообществ. Юридические притеснения были ослаблены в царствование Александра II. После убийства императора в 1881 г. правительство на протяжении более 20 лет постепенно стало ограничивать приток евреев. Связанными этими ограничениями была массовая эмиграция в Новый Свет – особенно в США, и в Западную Европу

## Великое гирсепеление евреев



## Наемный труд

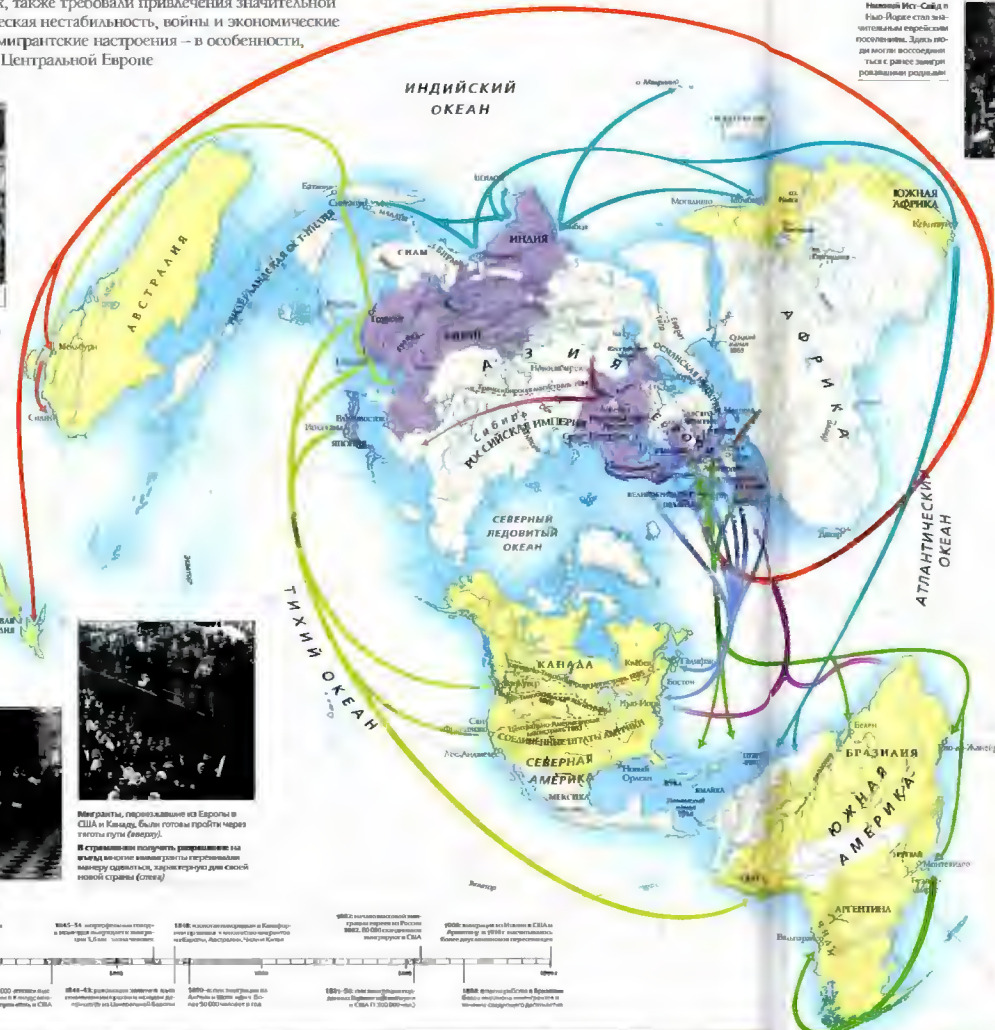
В XIX в. миграция народов с Иудейскими владениями в Африку, это привело к развитию рабочей силы на плантациях. Миграция – или наемный труд – заключала контракты на срок от трех до пяти лет в обмен на оплату проезда и финансирование заработной платы. В течение этого периода многие жители Индии съездили в Восточную и Южную Африку. В 1852–1900 гг. как минимум 2 300 000 китайцев эмигрировали на самых тяжелых условиях в Северную Америку, Австралию, Новую Зеландию и Юго-Восточную Азию. Убогая от голода и войн, они вербовались на строительство железных дорог, добычу золота и лесозаготовки.



Первое время эмигранты находили работу в горнодобывающей промышленности. В США имело место в период массовой эмиграции 1849 г. Позднее тысячи китайцев работали на строительстве трансконтинентальной железной дороги

## Движение рабочей силы

- Миграция рабочей силы:
- основные эмиграционные центры в Европе
  - основные эмиграционные центры в США
  - основные эмиграционные центры в Австралии
  - основные эмиграционные центры в Южной Америке
  - основные эмиграционные центры в Азии



Европейские города были переполнены иммигрантами в Россию в начале XIX в. Европа близилась к своему экономическому застою, в частности, в Санкт-Петербурге (вверху).

## Миграция в мире, ок. 1860–1920 гг.

- Трансконтинентальные миграции:**
- из Северной Америки в Европу
  - из Европы в Северную Америку
  - из Европы в Австралию
  - из Австралии в Европу
- Другие пути трансконтинентальных миграций:**
- из Азии в Европу
  - из Европы в Африку
  - из Австралии в Африку
  - из Африки в Австралию
- Миграция в Азию:**
- из Австралии в Азию
  - из Азии в Австралию
  - из Австралии в Африку
  - из Африки в Австралию
- Миграция в Америку:**
- из Европы в Америку
  - из Америки в Европу
  - из Австралии в Америку
  - из Америки в Австралию
- Миграция в Африку:**
- из Европы в Африку
  - из Африки в Европу
  - из Австралии в Африку
  - из Африки в Австралию
- Миграция в Австралию:**
- из Европы в Австралию
  - из Австралии в Европу
  - из Африки в Австралию
  - из Австралии в Африку



Иммигранты, переезжающие из Европы в США и Канаду, были готовы пройти через татуировку (вверху). Иммигранты, переезжающие из Европы в Австралию, были готовы пройти через татуировку (внизу). Иммигранты, переезжающие из Европы в Африку, были готовы пройти через татуировку (в центре).

## Миграция в развивающиеся страны

- 1850–1860: массовая эмиграция из Европы в Австралию
- 1860–1870: массовая эмиграция из Европы в Африку
- 1870–1880: массовая эмиграция из Европы в Азию
- 1880–1890: массовая эмиграция из Европы в Южную Америку
- 1890–1900: массовая эмиграция из Европы в Северную Америку
- 1900–1910: массовая эмиграция из Европы в Австралию
- 1910–1920: массовая эмиграция из Европы в Африку



# МИР 1925–1950 гг.


После Первой мировой войны ведущие мировые державы подписали Версальский договор 1919 г. в надежде на стабильность, однако учрежденная тогда же Лига Наций оказалась неэффективной. В 1939 г. агрессивные националистические режимы в Германии, Италии и Японии развязали Вторую мировую войну, опустошившую Европу, Азию и СССР, унесшую более 50 миллионов жизней, из которых около 21 миллиона советских граждан и более 6 миллионов еврейского населения. Победители в войне — СССР и США стали могущественными державами мира. Империи Великобритании и Франции начали распадаться в результате послевоенных финансовых сложностей и подъема движений за независимость; в авангарде последних в 1947 г. встала Индия.



Адольф Гитлер устроил массовый митинг, как это в Нюрнберге, для демонстрации миру силы нацистской политики.

## Европа

Уникальные Германия в Версале и экономический кризис создали условия для возрождения германского национализма. Стремился к созданию великой Германии, надлежит заглянуть в восточную часть Европы и в стабильной к политике геттоизации в отношении евреев. Только сила оправдывает от поражения Советского Союза и помощи США остановить Германию.



Супергерои в борьбе за независимость — немецкие гражданские нацистские войска.


## Южная и Восточная Азия

Японский экспансионизм 1930-х гг. выразился в войне с Китаем в 1937 г. и в бомбардировке Перл-Харбора; что вызвало вступление США во Вторую мировую войну. Китайские коммунисты и гоминьданг оставили японских агрессоров после войны повздорили в тот момент — страны бывших союзников. В Итогах войны не было неопределенности, являющиеся победой. В 1947 г. Великобритания отступила, возникла для новых независимых государств — Индия и Пакистан.



## Юго-Восточная Азия и Океания

В 1941–42 гг. в ходе кампании «освобождения» японские войска быстро охватили европейские армией в Юго-Восточной Азии. Ослабленные поразиле японцев побуждало народы региона к освобождению от колониальной зависимости.



Сильная американская бомбардировка самолетами.



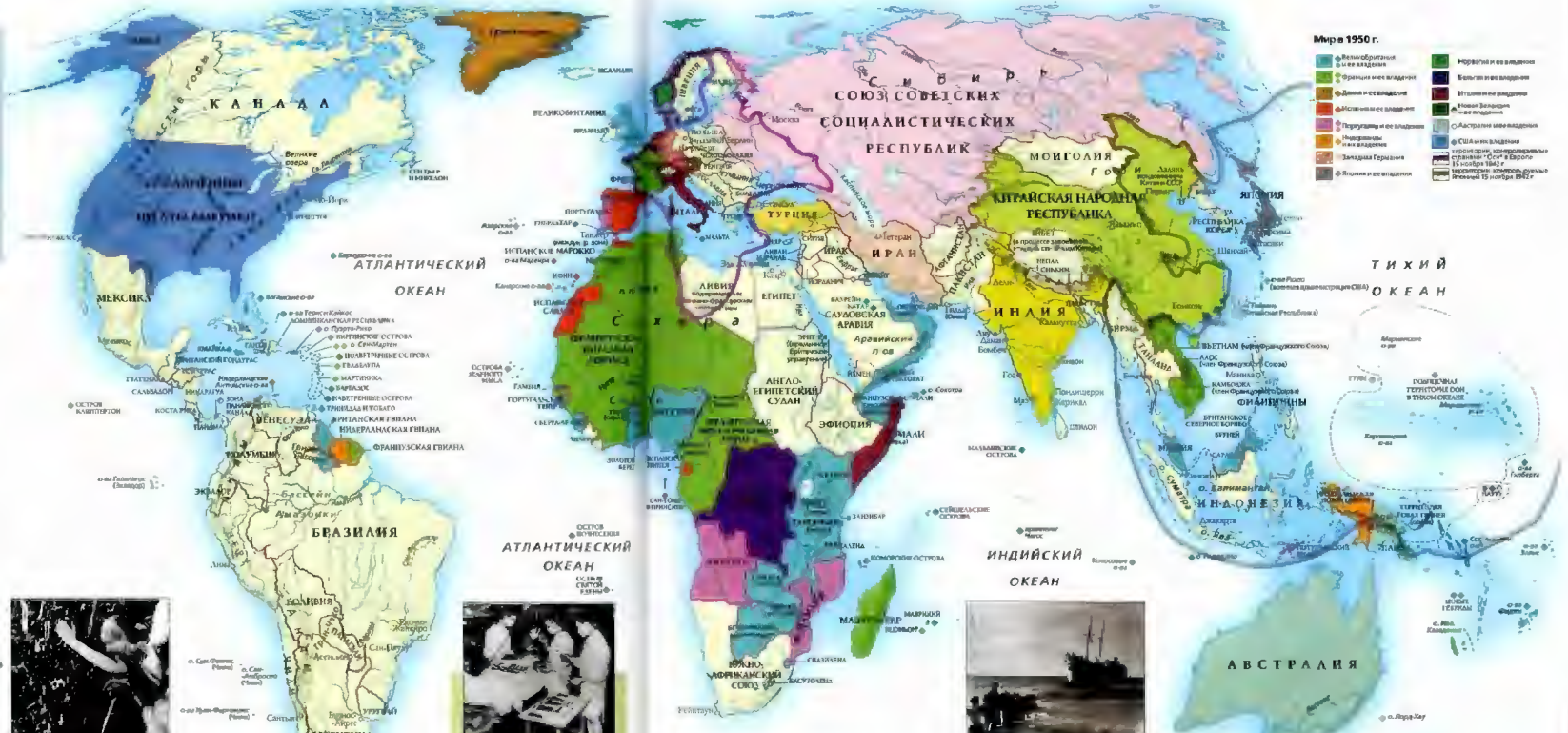
**СМОТРИ ТАКЖЕ**

- Северная Америка: стр. 134–137
- Южная Америка: стр. 132–133
- Африка: стр. 168–169
- Европа: стр. 208–209
- Западная Азия: стр. 232–235
- Индия и Юго-Восточная Азия: стр. 250–251
- Средняя и Восточная Азия: стр. 272–273
- Австралия и Океания: стр. 282–285

## КАРТЫ-СХЕМЫ

Карты метрополитенской, составленные в 1930-е гг., — это прорывные в то же время социальные и новые схемы. Анализируют на них объективные истинные полюса, станции — политические значения. Эти схемы мы применили точно отображать расстояния; они позволяют интерпретировать. Эти схематические изображения позволяют высказывать найти конкретную точку своей системы и определять кратчайший путь.

Карта Лундской модели разработана Г. Беном в 1931 г., начата в 1933 г. Это известнейшая топологическая карта, на которой государствам эволюционировали.

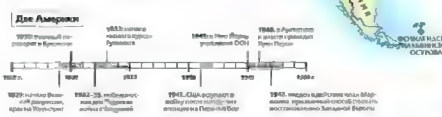


## Америка

Крах на Уолл-стрит в 1929 г. потряснул США в тяжелую депрессию. Подготовка к войне оживила экономическую страну, промышленная мобилизация превратила США в ведущую военную и индустриальную державу. Страны Южной и Центральной Америки пытались модернизировать экономику и обрести контроль над природными богатствами соседних стран. «Мексиканская война» Бельгии и Перу стала символом колониализма, предшествующим Втором мировой войне.



Каролина Делла Перра, жена президента Аргентины Хуана Перона, высказалась за тушить жестокость его режима.



Семью из Ирландии, кому помогли антибиотики, были американские солдаты, раненные на Дальнем Востоке.

**АНТИБИОТИКИ**  
Открытие пенициллина в 1928 г. позволило лечить и социально антибиотиками, несомненно чередой против таких эпидемиологических заболеваний, как туберкулез. Однако у многих бактерий выработался иммунитет против антибиотиков, что побуждало ученых искать новые средства от болезней.

## Африка и Западная Азия

В конце Первой мировой войны Великобритания и Франция контролировали часть территории Северной Африки и Западной Азии, в первую очередь — нефтяные регионы. В ходе Второй мировой войны Африканский фронт и Северная Африка стали театром военных действий, итальянская и германская армии были заперты в пустынях. В 1948 г. основан Израиль. А конфликт по поводу границы Иран-Ирак более 50 лет.



В 1944 г. Великобритания установила морскую блокаду немецким кораблям с бензином, 700 кораблей этого корабля добрались до Берлина. Корабли благодарны спасательному трюму.






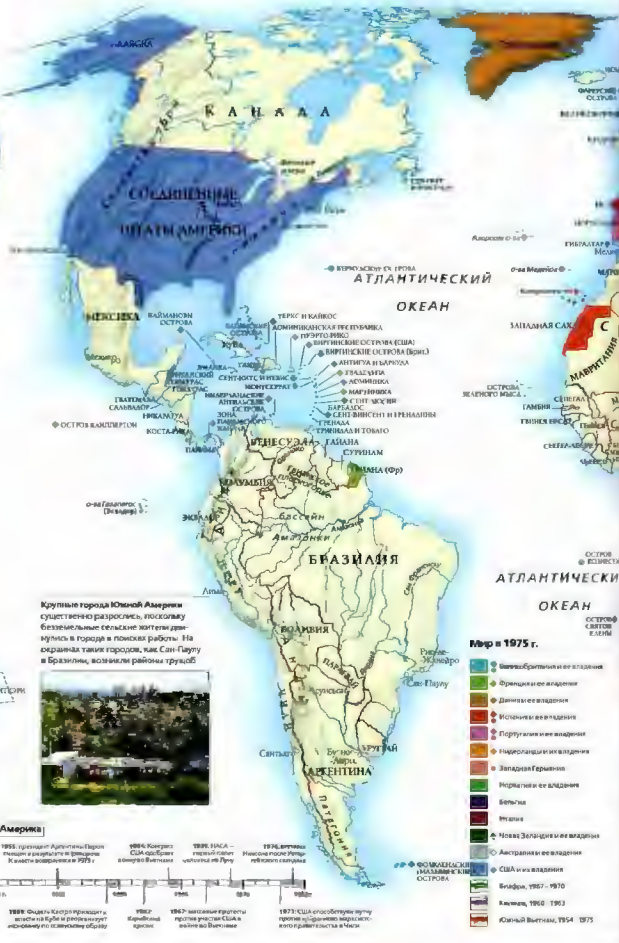

# МИР 1950–1975 гг.

Мировую паноптику в период после окончания Второй мировой войны определяли напряженные отношения между США и СССР. «Холодная война» между либеральным капитализмом и коммунизмом заставляла каждую из сторон сдерживать и подавлять другую. Война в Корее (1950 – 1953), Карибский ракетный кризис (1962), Вьетнамская война (1954 – 1975), а также многочисленные конфликты меньшего масштаба, главным образом, в Центральной Америке и в Африке, были порождены «холодной войной». Ядерное оружие применено не было, но обе стороны накопили огромные ядерные арсеналы, служившие средством сдерживания конфликта глобального масштаба.

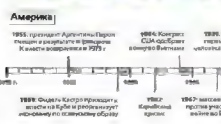
### СПУТНИКОВАЯ ФОТОГРАФИЯ

Космическая технология дала людям возможность выводить искусственные спутники на орбитальные орбиты. Спутники устанавливаются как базы для телекоммуникационных передатчиков, как инструменты для наблюдения и исследования космоса. Информация передается на Землю в виде цифровых изображений.

Этот снимок сделан со спутника. На нем видно состояние растительности и годовые уровни осадков по всему миру.



Крупные города Южной Алгерии существуют разрозненно, поскольку большинство населения концентрировалось в городах в поисках работы. На окраинах таких городов, как Сан-Паулу в Бразилии, возникли районы трущоб.



### Америка

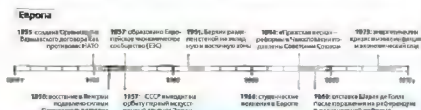
Нарядная экономическую и военную мощь, США превратились в мировую сверхдержаву. Роль американской массовой культуры в мире стала доминирующей. Во многих странах Центральной и Южной Америки в это время у власти находились жестокие диктаторские режимы, жестоко ограничивавшие гражданские свободы. Экономическая нестабильность, быстрый рост населения и высокий уровень инфляции оставались серьезными проблемами.

### Европа



В советском волеи военный парад на Красной площади в Москве был первой демонстрацией военной мощи СССР. Спустя, такое же великое торжественное шествие проходило по улицам города.

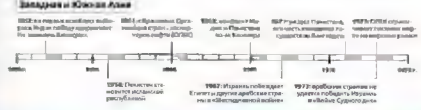
1950-е - 1960-е гг. были периодом процветания и стабильности в Западной Европе, где сложившееся преобладало только в начале 1970-х гг. Западной Германии, которую задерживало иметь собственную армию, успешно противостояла разрушительной экономикой. Восточная Европа находилась под властью коммунистического общества, что сдерживало рост экономики, и в итоге развитие прав и свобод человека.



Соперничество между Израилем и Египетом в 1967 г. вылилось в «шестидневную войну». ВВС Израиля разгромили египетскую авиацию и в результате войны судились сотни Египта, Иордании, Ирака и Сирии.


### Западная и Южная Азия

Израиль при поддержке западных держав преследовал с созданием собственного государства. Добыча нефти принесла богатство странам Аравийского полуострова. Территориальные споры осложнили отношения Индии и Пакистана. Существование раздельного на две части Пакистана оказалось невозможным, и в 1971 г. Восточный Пакистан стал независимым государством Бангладеш.



### Восточная и Юго-Восточная Азия

В Китае и на континентальной части Юго-Восточной Азии утвердился коммунистический режим. Мао Цзун стал концентрировать в СССР, а США осуществили интервенцию в Корею и Вьетнам, предостерегая коммунистическую угрозу. Япония, восстанавливая экономику, в 1970-е гг. стала богатейшим государством мира. Начиная с 1950-х годов в Юго-Восточной Азии была нестабильная из-за конфликтов в Лаосе, Вьетнаме и Камбодже.



Политический лидер Мао Цзун опубликовался в виде маленького члнчатого и разлетелся среди члнчатых партий.



- СМОТРИ ТАКЖЕ:
- Северная Америка: стр. 136-137
  - Южная Америка: стр. 142-153
  - Африка: стр. 168-169
  - Европа: стр. 212-213
  - Западная Азия: стр. 234-235
  - Южная и Юго-Восточная Азия: стр. 250-253
  - Север и Вост. Азия: стр. 278-275
  - Австралия и Океания: стр. 284-285

### МИКРОЧИП


Микролитрические транзисторы и другие электронные устройства позволяют разместить микроминиатюрный контур на скамьях печатной платы размером с монету. Первый микропроцессорный члн, Интл-4004, был изобретен в США в 1971 г.



Совр. микровые электронные приборы работают на основе подобных интегральных члнов.

### Африка

Былинные колонии обрели независимость, начиная с 1957 г. К 1975 г. независимость получила 41 африканская колония. Несмотря на них были и этому готово, потому оказывали «вещания» в «холодной войне» противоборствующие стороны снабжали их оружием и вынуждали сдаться во имя одной из соперничавших держав.



В постколониальный период в Африке повсюду возникли коррупционные диктаторы, например президент Заира Мобуту, правивший в 1965-92 гг.





# МИР СОВРЕМЕННАЯ ЭПОХА

**С окончанием «холодной войны» в 1989 г. окончилось соперничество США и СССР, прекратившего свое существование в 1991 г.** Страны бывшего Восточного блока открылись влияниям Запада и свободного рынка. Но надежды на установление «нового мирового порядка» были преждевременны. Россия пережила кризис доверия к демократии и капитализму. На Среднем Востоке продолжались трения между Израилем и его соседями. К власти в ряде стран пришли исламские фундаменталисты. Иракский режим Саддама Хусейна подерживал в регионе страх перед угрозой войны. В Юго-Восточной Азии инвентидия в 1980-х гг. вызвали экономический бум, закончившийся депрессией конца 1990-х гг. Выборы 1994 г. в ЮАР стали триумфом африканской демократии, но затем возникли этнические конфликты – борьба за контроль над ресурсами. После событий 11 сентября 2001 г. США объявили о начале «войны с террором» и приступили к военным операциям в Афганистане и Ираке.

### ДИСТАНЦИОННЫЕ МЕТОДЫ В КАРТОГРАФИИ

Подобка информации, которую собирают установившиеся спутниковые датчики, используется для фиксации на карте изменений климатических условий, состава леса, растительного покрова, загрязнения окружающей среды и т.п.

На информации спутника Букоос-Айркс с французского спутника SPOT геоинформационные карты земной поверхности, достоверность – высокая, и масштабы – черевые



### Современный мир

- Европа
- Восточная Азия
- Южная Азия
- Древние и средневековые
- Исламские государства
- Политические системы
- Населенные пункты
- Религиозные территории
- Лесные массивы
- Исторические памятники
- Населенные пункты
- Митинг
- Новые территории
- Административные границы
- СВАО
- Восточная Азия



Традиционный сбор урожая тамбуки в Бразилии, как и раньше, основан на семейном хозяйстве, но механизация и специализация привели к изменениям.

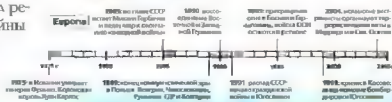
### Америка

С конца 1970-х гг. страны Латинской Америки двигались в направлении демократии, но экономическая нестабильность и инфляция оставили большие проблемы. После распада СССР США сохранили свое господство в экономике, но потерян в гегемонии. Поведение изменилось после 11 сентября 2001 г., когда США приложили «молот» с терроризма и начали кампанию против «оси зла» (Ирак, Иран и Северная Корея).



### Европа

В то время как Западная Европа двигалась к единению в рамках Европейского Союза, экономика Восточной Европы все еще оставалась в тисках коммунизма советского типа. Но в 1989 г. народное движение низвергло Восточный блок, а в 1991 г. рухнул и сам СССР. За распадом последовали гражданские войны, в первую очередь в Югославии и Грузии где конфликты подогревались этническим национализмом.



### Западная и Южная Азия

Насилие на Ближнем Востоке часто сопровождается гонимым исламским фундаментализмом. Нестабильность и войны охватили регион: Ливан, Ирак, Саудовская Аравия, Сундская Азия. Вопрос о суверенитете Палестины по-прежнему не разрешен. В 2003 г. ЕС, Россия, ООН и США запустили проект «Дорожная карта», ведущий к образованию Палестинского государства.




### Восточная и Юго-Восточная Азия

В конце 1970-х гг. правительство Китая начало осуществлять программу промышленного развития и либерализации экономики. Экономика стала быстро развиваться, однако авиационная демократия была приостановлена. В 1989 г. разгром массовой студенческой администрации на площади Тяньаньмэнь. Другие «экономические тигры» – Южная Корея, Тайвань и Сингапур – продолжили быстрый подъем, тогда как депрессия конца 1990-х гг.



Движения местной рабочей силы в 1980-е гг. гонимыми не только фирмы гонимости своего депрессии в Азии. В 1990-е гг. труд на своем перемещении и градостроительных формах услуг. Бразильские компьютеры вступили в 16 стран. Больше всего телефонов в США.

### Восточная и Юго-Восточная Азия



### ВЕК КОМПЬЮТЕРОВ


Компьютерные технологии привели к революции в механизмах функционирования международного бизнеса. Информация передается за секунды через компьютеры и часовой пояс. Развитие продолжается также быстро.

Всплеск в бизнесе привел к своим компьютерам и доступ к информации со всего мира.



### Африка

В ЮАР развитие демократии сделало возможным проведение первых демократических выборов в 1994 г. Однако в Восточной, Центральной и Западной Африке конфликты охватили жизнь миллионов. В 2001 г. Суданский этнический единства запустил проект НЕПАД – «Новое партнерство для развития Африки» – для искоренения бедности и создания позитивному государству.



### СМЕТКИ ТАКЖЕ

- Северная Америка: стр. 136-137
- Европа: стр. 132-133
- Африка: стр. 160-162
- Западная Азия: стр. 216-218
- Восточная Азия: стр. 234-235
- Южная и Юго-Восточная Азия: стр. 252-253
- Север и Юго-Восток Азии: стр. 276-278
- Австралия и Океания: стр. 284-285



# СКРЫТЫЕ МИРЫ НАШЕГО ВРЕМЕНИ



Нелегальные торговые сделки на рынке в Мексике

Мировая экономика в конце XX в. в большей степени определялась структурами капитала и предпочтениями большого бизнеса. Всемирная торговая организация (ВТО), созданная в 1995 г. и отстаивающая либеральные принципы торговли, регулирует споры между торговыми блоками и отдельными странами. Феномен глобализации был порожден стремительным развитием цифровых технологий и расширением телекоммуникационных сетей. Не исчезла и роль местных сообществ, где людей связывает единство этнического происхождения, культурного самосознания, исторических корней, религии, и это единство сохраняется вне зависимости от государственных границ. Международный терроризм, зачастую основывающийся на враждебности к США и Западу, и деятельность криминальных синдикатов стали предметом дебатов в средствах массовой информации и дискуссий в первые годы XXI в.



Нелюбовь или неприятие развития стран исламского Востока в Европе, особенно в Африке, привело к росту исламского радикализма и распространению СМДДА в этом регионе. В одной только Канаде в 2004 г. 16% населения было ВРП мусульман, а в США — 1,1 миллиона детей



**1 Великая африканская нация**  
Доля чернокосых населения:  
• Более 80% (Северная Америка)  
• 30%-40% (Южная Америка)  
• 10%-30% (Европа)  
• 1%-10% (Азия)  
• Менее 1%



В сентябре 1997 г. шотландцы проголосовали за создание независимого государства в этой области. Выступая за независимость, они заявили, что готовы принять 1,1 миллиона детей



## Дробление Европы

После распада СССР, «бархатного переворота» чехов и словаков и крушения Югославии в Европе появились новые государства. Восемь стран — Чехия, Эстония, Венгрия, Литва, Латвия, Польша, Словакия и Словения — в 2004 г. стали членами ЕС наряду с Мальтой и Кипром. Страны Восточной и Центральной Европы образуют противоярус федеративным устроением членом ЕС по старому Еуропа. Новые государства не смогли справиться с этнической разницей. Воинскими войсками, сформированными бывшими югославскими солдатами, Босния и Герцеговина становится этнически разделенной сербской и мусульманско-хорватской общины. Даже после конфликта 1999 г. мусульмане остаются в Боснии, албанцы, живущие в крае Косово, формально оставались в составе Сербии

## 2 Перехроенная карта Европы

Новый вариант карты Европы  
Страны, которые вступили в ЕС  
Страны, которые не вступили в ЕС  
Страны, которые не вступили в ЕС  
Страны, которые не вступили в ЕС



Присоединение этнических албанцев со стороны сербов в начале 1999 г. стало поводом для бомбардировок НАТО по Сербии и началу войн в Косово. Сотни тысяч беженцев, в результате этнической чистки

## Панисламский мир

В третьем мире господствующим является сунизм, ему принадлежат 90% от миллиарда живущих ныне мусульман. Вахабизм — одна из интерпретаций суннитского учения — зародился на территории ибидневней Саудовской Аравии и стал господствующим доктринами в ряде регионов мусульманского мира. Вахабизм отождествляет с антигосударственным терроризмом, в первую очередь, когда речь идет об Осаме бен Ладене и организации Аль-Каеда. Учение ханбалитов, ассоциирующееся с шиизмом реализма, риваяки и мученичества — основная доктрина Ирана



Единство мусульманского мира обеспечивается общими традициями (бада) и Ислам, который ежедневно совершает для миллионов мусульман со всех концов мира, чтобы совершить ритуалы и главные мусульманские святыни.



**3 Панисламский мир**  
Доля мусульманского населения:  
• 31-100% (Ближний Восток, Северная Африка, Южная Азия)  
• 10-30% (Южная Европа, Южная Америка)  
• 1-10% (Южная Европа, Южная Америка)  
• Менее 1% (Северная Америка, Австралия, Европа)

## Подпольный мир организованной преступности

Беспрецедентное переосмысление и быстрая коммуникация способствовали расширению влияния криминальных синдикатов и выводу их далеко за национальные границы. Процесс глобализации затронул и криминальный мир в сфере бизнеса и финансов. Традиционные преступные промыслы, наркоторговля, проституция, игровой бизнес, шантаж и отмывание денег, приобрели мировой масштаб. Жесткие меры по борьбе с криминалом и американской мафией, но крушение СССР создало для российской мафии маленькую среду, и она укрепилась в позиции. Крупные картельные структуры, связанные с контролем над производством и рынком сбыта наркотиков в Северной Америке и Европе, «отмытые деньги» через другой бизнес, используемый при этом преимущественно комбинациями международных финансовых систем, приобрели большое политическое значение.

## 4 Мир организованной преступности


Преступление наркотиков и проституция  
• Производство наркотиков  
• Производство проституции  
• Производство проституции  
• Производство проституции  
• Производство проституции



В конце XX в. нелегальная транзитная торговля стала преобладающей. Бизнесом для организованной преступности: лаборатория, судья, адвокат, дипломат, экономический выиграл и стратегические ресурсы строить экономическую систему, рабочую систему — все это стало в систему бизнеса, транснационального бизнеса в «новой» глобальной экономике.

## ВСЕМИРНАЯ ПАУТИНА

Применение компьютерных сетей, ранее служивших для обмена информацией между учреждениями, привело к созданию Интернета, число пользователей которого стремительно возрастало. В 1990-е гг. Сети стали использоваться для распространения информации и интеллекта для «отмытых» по системам в пространстве, названном Всемирной паутиной. Для нее часто характерна анонимность, многообразие сообществ, сложность определения авторства и проблемы с защитой авторских прав.



Интернет-кафе на Тайване обеспечивает доступ в интернет прямо во время обеда





## ВТОРАЯ ЧАСТЬ

# ИСТОРИЯ РЕГИОНОВ

ОБИТАТЕЛИ РАЗЛИЧНЫХ ЧАСТЕЙ СВЕТА рассматривают мировую историю через призму своего регионального исторического наследия. Вторая часть данного Атласа представляет хронологию развития восьми основных географических регионов: Северной Америки, Южной Америки, Африки, Европы, Западной Азии, Южной и Юго-Восточной Азии, Северной и Восточной Азии и, наконец, Австралии и Океании. Каждый региональный раздел начинается с карты, демонстрирующей историю формирования природных условий данного региона. На следующих страницах рассказывается об исследовании региона, его картографировании и географическом изучении. Затем при помощи карт представлен непрерывный процесс исторического развития данного региона с течением времени.

К XVIII веку человечеству уже была вполне ясна географическая картина всего мира. На этой карте, составленной голландским картографом Маттеусом Сеттером в 1730 г., представлены детальные карты полушерь в различных проекциях. Головы по периметру главных карт символизируют ветры различных румбов.

Типы растительности

- широколиственные и березовые леса
- тайга
- смешанные и еловоберезовые леса
- лиственные, широколиственные, субтропическая лиственничность
- саванна
- степи и равнины
- субальпийские, тундровые и альпийские тундровые степи
- субтропические пустыни
- субтропические буковые леса
- саванны
- субтропические степи
- 10 тыс. лет назад



**Северная Америка: 10 тыс. лет назад**  
Северная Америка подвергалась серьезному воздействию инжирского ледникового периода. Две ледники — Кордильерский и Лаврентийско-Юконский, образовали ледяную массу, покрывавшую большую часть севера континента. На юго-востоке господствовали леса, а Флориду покрывала пустыня с поджарыми саваннами. Влажные леса Центральной Америки достигали по высоте 10 тысяч лет назад, чем сейчас.

# СЕВЕРНАЯ АМЕРИКА

## ИСТОРИЯ РЕГИОНА

### ИСТОРИЧЕСКИЙ ЛАНДШАФТ

Первые люди пришли в Северную Америку из Сибири примерно 15 тыс. лет назад. Они мигрировали через перешеек суши в Беринговом проливе и затем, когда ледник отступил, двинулись на юг на Великие равнины и дальше, заселив в итоге Центральную и Южную Америку. При таянии льда уровень мирового океана повысился, их новая родина оказалась отрезанной от Евразии и оставалась таковой до II тысячелетия н. э. Вследствие низкой численности населения и обилия пищи оседлое ведение сельского хозяйства носило лишь спорадический характер. Некоторые группы населения по сей день живут за счет охоты и собирательства. За время изоляции сформировалась уникальная экологическая, генетическая и социальная среда. Она оказалась катастрофически хрупкой перед лицом начавшейся в XV в. европейской колонизации. За 500 лет культура коренного населения Северной Америки была уничтожена пришельцами из Старого Света, которые с поразительной энергией и настойчивостью превратили континент в вездущую мировую державу.



В самом сердце континента находится равнина, которая была родиной коренных жителей Северной Америки и называлась Запад европейцами



Пикетский бассейн Миссисипи, расположенный от Аппалачей до Силанских гор, стал базой прерийной средой для возмозможности первых земледельческих сообществ.



Центральноеамериканские горные плато и возвышенности были местами сложившейся сельской цивилизации майя и ацтекской цивилизации. Климат этих мест благоприятно воздействовал на рост сель и способствовал развитию земледелия

# СЕВЕРНАЯ АМЕРИКА

## ИССЛЕДОВАНИЕ И КАРТОГРАФИРОВАНИЕ



Рисунки (фрагменты) и карты возмозможные географические исследования на Западе в 1805-1806 гг.

На протяжении многих веков Северная Америка оставалась нетронутой пришельцами с других континентов. Более тысячи лет назад викинги-мореплаватели добрались из Исландии и Гренландии до Ньюфаундленда. Однако их поселения были там недолго и лишь на ограниченной территории. Только в начале XVI в. факт существования на другом конце Атлантики обширного континента был безоговорочно признан, хотя сведения о нем оставались фрагментарны. Когда европейцы начали исследовать континент, они обогатили свои познания за счет контактов с представителями коренного населения и прошли протерренными ими тропами.



Эта карта три индейских деревень, расположенных на возвышенности относительно Сапеви и Луна, нанесена на вышитой шкуре бизона. Она считается истинным кулуи.

### Карты коренных американцев

Коренные народы Северной и Центральной Америки в дедичи знали географию континента задолго до прихода первых европейских экспедиций. Большая часть этой знаний передавалась устно. Слишком были и карты, вышитые на скалах в виде петроглифов в помощь странствующим охотникам и для определения грани палатки. Более поздние карты, выведенные по заказу европейских исследователей, также включали такие понятия, как пространство и расстояние. Некоторые племена с помощью карт локализировали свое место владения земель в борьбе за свои территории в период насильственного переселения индейцев в XIX веке.

### Исследование внутренних районов на Востоке


Богатые рыбные ресурсы Атлантики и обилие дичи на северо-востоке Америки мавым европейскими охотников и рыбаков, и многие из первых поселенных были факторами для затопки тушины. Сэмюэл Шампейн с помощью индейцев ирочеков и монтаж исследовал реку Са-Лаврентия и Великие озера, а Гуголи и Делитте открыли большие запасы на побережье Канады. Предпринимались экспедиции и с религиозными целями, например, послана на Миссисипи А. Жюлье и Ж. Мариэт. На рубеже XVII-XVIII вв. несколько экспедиций искали путь через Аляску для поселения на Средней Западе.



Один из великих американских воловских Давид Бен Гуришман везущим за собой группу поселенцев через переправа Калумбия. Это — один из проходов в Аппалачи, через который открывался доступ к на Западе.

### Исследования внутренних районов Соединенных Штатов в 1600-1775 гг.

- Английские экспедиции
- Джон Смит 1607 г.
  - Колумб и Роберт Олмон 1611 г.
  - Джеймс Уайт и Габриэль Артур 1673 г.
  - Дж. Стиварт 1674, 1681 г.
- Французские экспедиции
- Самуэль Шампейн 1639-1636 гг.
  - Морис Корнуаилье 1650-1658 гг.
  - Пьер Этьенн Райссон 1645-1660 гг.
  - Сотвильяр-Альбинос 1673-1682 гг.
  - Дюлонг и Жан-Мартин 1672-1673 гг.
  - Жан-Батист Кассини де Шампаль 1684-1689 гг.
  - Дю-Линкс 1689 г.
  - Клод-Луи Дорн 1686-1687 гг.
- Голландские экспедиции
- Адриан ван Боксхофен 1642 г.
  - Виллем Роослоот 1655-1657 гг.
- Американские экспедиции
- Кристофер Делитте 1760-1775 гг.
  - Томас Уэйтер 1770 г.
  - Джеймс 1762-1778 гг.



К концу XVIII в. знания о географии восточного побережья Соединенных Штатов уже существенно углубились. На страницах атласа Вестера (1817) изображены атлантическое побережье от Нью-Англенда до Мексики и до Сиэтла. Многие из внутренних районов и Великие озера еще не изучены.



### Исследования Юго-Запада на востоке Северной Америки



Во время своей экспедиции от Запад Льюис и Кларк дошли до вершины и долинах. На этой карте изображены эти реки Колумбия.

### Первые европейские исследователи

Первыми европейцами в Северной Америке в X в. были викинги, но систематическое исследование континента началось лишь в конце XV в., когда прогресс в судоходстве сделал возможным дальние плавания Колумба и Кабото. К концу XVII в. исследователи экспедиции с целью поиска золота и новых территорий основали поселения во Флориде, Центральной Америке и на островах Карибского моря и исследовали земли на юго-востоке и юго-западе континента, а англичане и французы изучали их атлантическое побережье.

### Первые европейские исследователи Северной Америки

- Исследования англичан
- Уильям Барлоу 1659-61 гг.
  - Уильям Барлоу 1683 г.
  - Тероний Харрисон 1695-97 гг.
- Исследования испанцев
- Христофор Колумб 1492-93 гг.
  - Альфонсо Алварес Писадро де Толеса 1528-36 гг.
  - Хуан Веласко де Кордоба 1542-47 гг.
  - Гуакинто де Толеса 1579-80 гг.
  - Хуан Веласко де Кордоба 1642-47 гг.
  - Сибильян Бельтран 1602-81 г.
- Исследования голландцев
- Джеймис 1607 г.
  - Мартин Фрубишер 1715-1717 гг.
  - Стивен Делитте 1769 г.
  - Джеймс Уайт 1770 г.
  - Габриэль Артур 1773 г.
- Французские экспедиции
- Дельмонд 1758 г.
  - Жан Картье 1635-35 гг.
  - Сотвильяр 1684-1687 гг.
  - Варфоломеев 1736 г.
- Исследования французских исследователей
- Джордж Уилкинсон 1762-1765 гг.
  - Томас Уэйтер 1770 г.
  - Джеймс 1772 г.





На карте Флориды и Мексиканского залива до XVII в. (вверху) острова Карибского моря изображены довольно далеко и север от истинного местонахождения. Европейские исследователи были слишком далеки, чтобы точно определить местонахождение острова. Путь от испанских исследователей к северу от истинного местонахождения был бы слишком длинным, чтобы проплыть.

### Картографирование Запада

Быстрое расширение США вызвало необходимость картографирования и освоенных новых территорий. По запросу президента Джефферсона Конгресс профинансировал трансконтинентальную экспедицию Адамса и Клаэри. Фрэнконт провел рекогносцировку западной части страны по заданию Топографической службы армии США. Изыскания трасс железных дорог в 1850-х гг. проводились по географическим и политическим соображениям и являлись конкурентным характеру, а Каренс Копп изучал западные пустыни с научными целями.

### Исследования в США и Канаде в XIX в.

- Исследования европейских исследователей
- Меркурио Ломелин 1666-1668 гг.
  - Давид Делитте 1769 г.
  - Джон Картье 1635-35 гг.
  - Делитте 1769 г.
  - Делитте 1769 г.
  - Делитте 1769 г.
  - Делитте 1769 г.
  - Делитте 1769 г.
- Исследования испанцев
- Хуан Картье 1635-35 гг.
  - Сотвильяр 1684-1687 гг.
  - Варфоломеев 1736 г.
- Исследования американцев
- Джордж Уилкинсон 1762-1765 гг.
  - Томас Уэйтер 1770 г.
  - Джеймс 1772 г.



# РАННЕЕ НАСЕЛЕНИЕ СЕВЕРНОЙ АМЕРИКИ



Для культуры Лопуэлл характерны каменные покрывалы, напольные и настенные рисунки, вырезанные из оленьих костей.

Считается, что первые люди, обосновавшиеся в Северной Америке, пришли из Азии во время последнего оледенения, вероятно, 15 тысяч лет назад. Они провадились на юг по коридору между двумя ледниковыми покровами и поселились в прериях. К 11000 г. до н.э. они достигли южной оконечности Южной Америки. К этому времени в Северной Америке уже обосновались охотники, и многие крупные млекопитающие, например, мамонты, были полностью истреблены людьми или погибли в результате изменения климата. Люди, пришедшие в Центральную Америку, перешли на оседлый образ жизни, их деревушки за достаточно короткое время превратились в более сложные общины. Археологические находки в поселениях ольмеков и сапотек в Центральной Америке, а также в курганах Асена и Хопуэлл на юго-востоке США, свидетельствуют о существовании развитых цивилизаций.

## Охотники-собиратели



Охотники-собиратели заготавливали соборные на своей жизни на стенах пещер. Среди рисунков в пещере Сас-Фортис в Южной Калифорнии изображены люди и животные, прорисованные копытами.

Первые жители Северной и Центральной Америки были объединены в группы равноправных аллей, связанных родственными узами и живших охотой и собирательством. Они приспосаблились к различным условиям мест, где жили (прерии, горы, пустыни, леса, побережья озер). По иному выживанию копыт и другой орудия можно судить, что на какую охоту они охотились. Копыта с тонами наконечниками типа Кловис использовались равнинными племенами для охоты на бизона, газелью с зауженным кончиком выбрала жители прибрежных районов для добычи морского зверя, а обитатели гор и речных долин использовали дубинки с каменными наконечниками для охоты на дикушку степи.

## Промыслы и сельское хозяйство в древней Северной Америке

Сельское хозяйство в древней Северной Америке началось в долине Миссисипи. В 8000 г. до н.э. появились первые признаки земледелия. В 3500 г. до н.э. появились первые признаки скотоводства. В 2500 г. до н.э. появились первые признаки земледелия. В 1500 г. до н.э. появились первые признаки земледелия.

## Основные промыслы

Состав на дичь и животных. Рыболовство. Сбор дикорастущих.

## Развитие сельского хозяйства (ок. 7000 г. до н.э. - ок. 1000 г. н.э.)

Сельское хозяйство в древней Северной Америке началось в долине Миссисипи. В 8000 г. до н.э. появились первые признаки земледелия. В 3500 г. до н.э. появились первые признаки скотоводства. В 2500 г. до н.э. появились первые признаки земледелия. В 1500 г. до н.э. появились первые признаки земледелия.

## Одомашнивание растений и животных

Одомашнивание растений и животных началось в долине Миссисипи. В 8000 г. до н.э. появились первые признаки земледелия. В 3500 г. до н.э. появились первые признаки скотоводства. В 2500 г. до н.э. появились первые признаки земледелия. В 1500 г. до н.э. появились первые признаки земледелия.



## Земледелие

Земледелие в Северной Америке зарождалось постепенно, но животноводство почти не было, лишь немногие виды домашних были одомашнены. Ряд растений возмалывался в Центральной Америке уже 5 тысяч лет до н.э. как сельскохозяйственные и в раннюю охотничью и собирательскую. Новые культуры (кукуруза, тыква, бобы) быстро превратились в более надежный источник продовольствия. Жизнь охотничьих стал сезонно-оседлой и позже полуседлой, а с 2500-1400 гг. до н.э. в Центральной Америке преобладали оседлые сельскохозяйственные поселения. В более северных районах продукты земледелия были лишь дополнением к ранней, но в течение 1-го тысячелетия земледелие постепенно вышло на первый план, а к началу 2-го тысячелетия оно стало основным видом деятельности сельского населения.



Первыми в Северной Америке были одомашнены кукуруза, тыква и бобы. Позднее распространились рис, пшеница и ячмень. В Центральной Америке.



# Древние цивилизации Центральной Америки



Тяжелый ритуальный глиняный кувалда из Па-Вента вырезан из вулканического нефрита.

С переходам к оседлости сельские поселения распространялись на тропических равнинах от Мексиканского залива через переище Пуаттек до тихоокеанского побережья. Развитие этих общин стало возможным благодаря новым сельскохозяйственным культурам и пшадрастам почвам. Сложившаяся цивилизация, развивавшаяся в Центральной Америке, зародилась на побережье Мексиканского залива около 1500 г. до н.э. и играла важную роль до 400 г. до н.э. Несколько позже в долине Оахака также возникла цивилизация, где к 500 г. до н.э. сформировались древние государственные образования сапотек. На вершинах горы они построили город Монте-Альбан, администрировавший в этом регионе в течение тысяч лет. Южнее и восточнее в 250-200 гг. до н.э. и поселявшаяся массовая миграция населения обескуражила южная часть этой культуры. В горных районах южнее Юкатана около 1000 г. до н.э. начался зарождение цивилизации майя.



## Ольмеки

Ольмеки, древнейшая цивилизация Центральной Америки, создали пантеон мезоамериканских богов, первые королевские династии и классы, жили, жили с ольмеками ритуальными и ольмеки влияние на другие культуры. Они возмалывали ритуальные поощрения и курганы, изготовляя из глины керамику, обработанную агриговыми калены, создавая мексиканские скульптурные произведения, изобретая мезоамериканский календарь и сложную азбуку. В течение 1-го тысячелетия до н.э. ольмеки оставались влиятельной культурой, но после 500-400 гг. до н.э. уже густыми нашествием вытеснили другие этнические группы.

## Древнейшие цивилизации Центральной Америки

Древнейшие цивилизации Центральной Америки зародились на побережье Мексиканского залива. В 1500 г. до н.э. появились первые признаки земледелия. В 800 г. до н.э. появились первые признаки скотоводства. В 350 г. до н.э. появились первые признаки земледелия. В 150 г. до н.э. появились первые признаки земледелия.



## Строители курганов в речных долинах восточного побережья

Культура Асена зародилась в верхнем течении Огайо около 1000 г. до н.э. Для нее характерны могильные курганы и множество насыпных валов. В захоронениях обнаружены украшения из глиняной массы, резные таблички и кузнечные трубки, что свидетельствует о использовании табака в столь древние времена (см. карту 1). Культура Хопуэлл, существовавшая за счет возмалывания сельскохозяйственных культур, появилась около 100 г. до н.э. и распространилась по всей южной Миссисипи. Ее представителями созданы столь дымчатые «серые» свисы для получения сырья, в т.ч. обожженной сажи, кварца, раковин моллюсков, зубов и т.д., использовались для создания характерных для этой культуры фигурок зверей и птиц. Элементы культуры Хопуэлл, по-видимому, заимствованы другими этническими группами мезоама.

## Строители курганов на востоке Северной Америки ок. 700 г. до н.э. - ок. 400 г. н.э.

Строители курганов на востоке Северной Америки ок. 700 г. до н.э. - ок. 400 г. н.э. Для нее характерны могильные курганы и множество насыпных валов. В захоронениях обнаружены украшения из глиняной массы, резные таблички и кузнечные трубки, что свидетельствует о использовании табака в столь древние времена (см. карту 1). Культура Хопуэлл, существовавшая за счет возмалывания сельскохозяйственных культур, появилась около 100 г. до н.э. и распространилась по всей южной Миссисипи. Ее представителями созданы столь дымчатые «серые» свисы для получения сырья, в т.ч. обожженной сажи, кварца, раковин моллюсков, зубов и т.д., использовались для создания характерных для этой культуры фигурок зверей и птиц. Элементы культуры Хопуэлл, по-видимому, заимствованы другими этническими группами мезоама.



Для культуры Хопуэлл характерны предметы в форме животных - птиц, бобров, медведей. Фигурки животных украшают ритуальную группу табак, получаемый в процессе выжигания в нем смолы, а дым выдувается через отверстие посередине.

# ГОРОДА И ИМПЕРИИ



Птица Гвакема (индейская курица) была священным животным у индейцев Мексика, использовалась в жертвоприношении.

В Центральной Америке сформировались две цивилизации: высокогорная мексиканская и равнинная майя. Они существенно отличались друг от друга по языку, письменности, искусству и архитектурному стилю. В обмен преобладали города-государства — у майя в виде небольших городов или их региональных групп, а для Мексики была характерен ряд империй. Народы юга Северной Америки приобщались к сельскому хозяйству и оседлому образу жизни. В пустынях юго-запада получили распространение такие культуры, как Хохокам, Анасази и Моголон. На юго-востоке крупные поселения в долине Миссисипи сменяли к 800 г. культуру Хопуула.

## Народы Центральной Америки в 400-1400 гг.



Тейотуакан стал столицей первой крупной империи в Центральной Америке. Этот мегаполис насчитывал до 500 тысяч жителей. В 750 г. Тейотуакан перекинула улицы, а к 750 г. достигла пика своего могущества. Это способствовало возвышению в VII в. низменных укрепленных городов, построенных на вершинах гор, таких как Калакман и Чичен-Иццо. Они вели активную торговлю и имели связи с другими культурами. В IX в. возникла империя Толтекков со столицей в Тульце. Их торговые связи простирались от Коста-Рики на юге до пустынных районов севера. Западная часть Мексика была захвачена в 1200 г. она была оставлена дикими.



Эти массивные базальтовые фигуры стоят на вершине скалистых холмов в Тульце — столице Толтекков. В городе насчитывалось до 60 тысяч жителей и строили в основном из камня.

### Крупнейшие цивилизации Мексики


- Классический период, 900-300 гг.
  - развивалась письменность, искусство живописи
  - применялись сложные системы ирригации
  - были созданы культурные центры
- Археологические культуры, распространенные на территории
  - Тейотуакан
  - Чичен-Иццо
  - Верacruz
  - Ольмеки
  - Ольмеки-Лас-Велас
  - Молок-Альби
- Начальный период, ок. 900-1200 гг.
  - первоначально архаичная культура
  - сложившиеся культуры
  - другие культуры
  - применялись сложные системы ирригации
  - применялись сложные системы ирригации
  - применялись сложные системы ирригации



Искусственный город Хопуула (800-200 гг.) активно торговал и испытывал влияние культуры майя, но был разрушен и заброшен в 900 г. До начала реформ сохранились его планировка (близкая, архаичная и плоская).

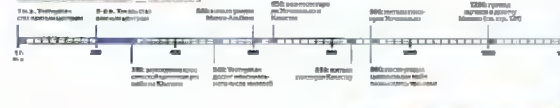
### Цивилизация майя

- Годовой период, с 200-400 гг.
  - население майя
  - наводили и вели торговлю майя
  - наводили и вели торговлю майя
- Классический период, ок. 250-900 гг.
  - маеи создали сложную письменность
  - маеи создали сложную письменность
  - маеи создали сложную письменность
- Культуры майя в южной части Мексика
- Культуры майя в южной части Мексика
- Культуры майя в южной части Мексика



Молте-Ахкан был крупным культурным центром с пирамидами, террасами, храмами и высокой планировкой. Он доминировал в долине Охеке до 800 г., а население его, вероятно, достигало 24 тысяч.

### Цивилизация Центральной Америки



### Города-государства майя

Джунгли Пинтакма и Юкатана стали центром расцвета цивилизации майя, где возникло много городов-государств, иногда связанных брачными или родственными узлами правителей, полувзвешенные связи были реальными и слабыми. Классическая цивилизация майя со своей идеологической письменностью считается первой культурой грамотности в Америке. Города майя отличались крупными размерами и сложной структурой. После 800 г. все больше городов пустыно, в центр цивилизации майя перенесли на северные холмы.



Архаичная пирамида на севере Юкатана относится к классическому периоду. Ее размеры и архитектурный стиль типичны для архитектуры майя того периода.

## Культуры Крайнего Севера

В суровых условиях Крайнего Севера начинали развиваться группы индейских племен — бланкетов и эскимосов (в Аляске) и инуитов (в Гренландии). Около 1400 г. началось мигрирование эскимосов на юг, и к 1500 г. они уже акклиматизировались на всем Крайнем Севере. Добываемые северными народами пушнина, медь и железные изделия стали к 1000 г. ценными товарами, которые по морю и рекам распространялись по большей части континента, а также обменивались норвежскими кунами на Гренландии, поставлявшим север-восточные берега Северной Америки.



## Американский Юго-Запад

На юго-западе сложился оседлый образ жизни утеганцев в 1-м тысячелетии, а после 1000 г. возникли Аризония и родственные центры, как Чико-Канон и Касас-Фринкс. Жители Хохокама создали оросительную систему для выращивания кукурузы в полупустыне и сгруппировались (пуэбло) в каменных или глиняных многоэтажных или одноэтажных жилищах. Для культуры Анасази и Моголов характерны укрепленные поселения, сооруженные для защиты от враждебных племен, пришедших в регион около 1300 г. Культура становилась все более засушливой, и после 1250 г. в регионе оставался лишь редкий человек.



Миллсвилл, развилась культура Моголов, сложилась в долине реки Колорадо, обычно использовались в ирригационных целях. Горы, укрепленные укреплениями, часто имеют просверленные в них дыры — результат их ритуальной субстанции.

### Поселения на Юго-Западе до 1500 г.




### Культуры Юго-Востока в 600-1500 гг.



## Американский Юг и долина Миссисипи

На востоке Северной Америки развивалась земледельческая, а в Мексике земледельческая культура, как бобы и новые сорта кукурузы. После упадка культуры Хопуула наступила чигарезековая застой, но с 800 г. начался рост поселений, и к 1000 г. в долине Миссисипи появились племена, способствовавшие развитию региональной цивилизации и более глубокому социальному развитию. Многие поселения, такие как Эдвина и Мачушвилл, стали региональными центрами. Крупнейшим среди них была Кокопан, где проживало до 15 тысяч человек.




### Культуры Миссисипи на востоке Северной Америки

- Археологические культуры и родственные культуры кукурузы
  - Сандвигская культура
  - Юнонкая культура
  - Форт-Мичиган
  - Юнонкая культура
  - Юнонкая культура
  - Юнонкая культура
- Религиозная культура кукурузы
  - Атлантическая планисия
  - Атлантическая планисия
  - Сикора
- Юнонкая культура
- Юнонкая культура
- Юнонкая культура
- Юнонкая культура



### Поселения на Юго-Востоке до 1500 г.



# СОПЕРНИЧЕСТВО ИМПЕРИЙ



Мадригалецы, бог ветра, из гпантеона Ацтек, который гневлив и жесток.

До прихода европейцев в конце XV в. у жителей Северной и Центральной Америки не было контактов с другими континентами. Испанские исследователи и купцы сначала открыли острова Карибского моря и Центральную Америку, а затем заявили о правах испанской короны на новые земли в Мексике, на Антильских островах и большей части Южной Америки. Одним из значительных завоеваний была империя ацтеков, доминировавшая в Центральной Мексике. В других местах влияние европейцев в XVI в. оставалось слабым. Они оставили после себя лошадей, изменивших жизнь коренного населения, а также болезни, погубившие множество людей.



Главный храм возвышался на центральной площади Tenochtitlan. Северный храм (слева) был посвящен Тлатлоку — богу дождя, а южный (справа) — богине земледелия и войны Ицатликотли.

## Империя ацтеков

Ацтеки обосновались в уже плодотворно заселенной долине Мехико около 1200 г. а в 1325 г. основали свою островную столицу Tenochtitlan на озере Тезкоко. Свою столицу в 1428 г. выдвиг вглубь территории тепалькеки, они основали свою империю. К 1519 г. она уже охватывала большую часть Центральной Мексики, а также заселяемые майя районы к востоку. Под властью ацтеков был целый ряд городов-государств, сохранивших автономию и лишь плативших им дань. Империя ацтеков постоянно находилась в состоянии войны с соседями, что обеспечивало несокращающийся поток трофея.



Каменные сооружения являются самыми ранними свидетельствами испанского проникновения в Мексику. Церковь Св. Фруафонды в Тласкале построена в 1521 г.

## Завоевания европейцев

Испанцы, впервые появившись в районе Мексиканского залива и Карибского моря на рубеже XV-XVI вв., завоевали Антильские острова, население которых было сведено в рабство и сильно пострадали от таких европейских болезней, как оспа. Первая экспедиция в Мексику под руководством Ф. Кортеса достигла в 1517 г. полуострова Юкатан. В 1519 г. К. Кортесом назначен на западном берегу Мексиканского залива, выступил в наемление в торговые отношения и установил терпимые контакты с ацтеками. До конца XVI в. испанцы открывали от власти индейских владык, насильно христианили и устанавливали свое правление в Центральной Америке. Непосредственное и на территории нынешней США: на юго-востоке в 1539-1542 гг. была исследована экспедиция Э. Сото, а на юго-западе в 1540 г. - Ф. Коронадо. Испанцы завоевали Нью-Мексико и в 1609 г. основали город Санта-Фе.

Table with 3 columns: Date, Expedition Name, Leader. Includes entries like 1492 Columbus, 1519 Cortes, 1539-42 Soto, etc.




Мозаичная подкладка из Шивозы в форме двойной змеи символизирует Бога дождя Тлатлока. Вероятно, ее подарил Кортесу правитель ацтеков Монтесума II.

### Испанские империи ацтеков в постколониальный период

- List of Aztec empires with dates and descriptions. Includes 'Расширяется империя ацтеков при: Мотехула (1472-1494 г.г.)', 'Ацтеки (1490-1481 г.г.)', 'Ацтеки (1485-1502 г.г.)', 'Ацтеки (1503-1520 г.г.)', 'государственный ацтек в Сакотлан', 'центры сбора даней и торговли', 'Майя в постколониальный период', 'наследие северных государств', 'главные центральные и восточные районы'.

## Долина Мехико

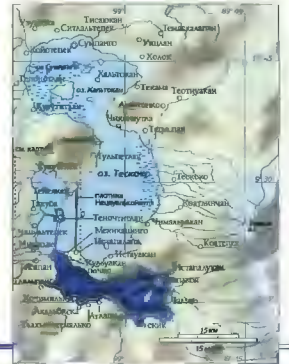
Большинство поселений ацтеков располагалось на берегах озера Тезкоко и обеспечивались продовольствием с помощью искусственных островов (ноамат). Этот метод ведения сельского хозяйства был не только высокопродуктивным, но и давал сказочное разнообразие культур.



В центре символического изображения ацтекского носителя — чудовище двилистель. Земли Тлатлокутли, дочь которого считали, что это — Бог Солнца Теночтитлан.

- Legend for 'Распределение ацтеков в долине Мехико' with symbols for: городские поселения, сельские поселения, илалли, ацтеки, долина, ацтекские оазисы, Гудалькавик.

Испанские империи ацтеков



### Теночтитлан

Основанный в 1325 г. Теночтитлан стал в 1426 г. столицей империи ацтеков. Важный транспорт был в торговом сообщении: в нем существовала развитая система каналов, а с материками Теночтитлан связывали несколько дамб. По оценкам, в период расцвета в городе насчитывалось более 200 тыс. жителей, а во всей империи — до 10 млн.

### Теночтитлан и его города-спутники

- List of cities and their features: устье, ацтек, дамба, группа.



Сан-Агусти́н основан в 1565 г. Педро Менендесом де Авильесом. Его мощной береговой форты Кастилья-де-Сан-Маркос — классические фортификационные сооружения XVI в.

### Испанские исследования и колонизация Нового Света в 1492-1600 гг.

- List of Spanish expeditions with dates and names: в 1492-1494 г.г. Колумб, в 1519-1520 г.г. Кортес, в 1520-1521 г.г. Кортес, в 1525-1530 г.г. Кортес, в 1530-1540 г.г. Кортес.

### Испанские колонизаторы Северной Америки

- Timeline of Spanish colonization in North America: 1492-93 испанские колонизаторы в Нью-Йорке, 1499-1500 испанские колонизаторы в Канаде, 1565 испанские колонизаторы в Нью-Мексико, etc.



### Вторжение Кортеса и захват Мексики в 1519-21 гг.

- Legend for Cortes' expedition: поход Кортеса в Мексику (1519-21 г.г.), отступление в Тахкалама 1520 г., окончательный захват Tenochtitlan в 1520-21 г.г.

## Захват империи ацтеков

В 1519 г. Эрнан Кортес, при содействии губернатора Кубы высадившись на западном берегу Мексиканского залива с 450 солдатами. В союзе с тотонаками и таускальтеками он смог захватить в ноябре 1519 г. столицу ацтеков Tenochtitlan. Вубератор Веласкес попытался наказать Кортеса за неподчинение своим приказам и послал за ним свой отряд. Это заставило Кортеса покинуть Tenochtitlan, но он сохранил союз с племенами чикавек и ацтеками. В 1520 г. Кортес предпринял новый поход в долину Мехико, осылая Tenochtitlan и разгромив ацтеков в августе 1521 г.



Кортес принесшая победу испанскому оружию, но фатальному Битву с ацтеками. Впервые достиг тысяч его союзников — индейцев. Объединив силы нескольких племен, Кортес разбил племя тотто, что по ту сторону дельта было победой индейцев над индейцами.

# ОТ КОЛОНИЗАЦИИ ДО НЕЗАВИСИМОСТИ



Джордж Вашингтон, генерал армии США, стал известным благодаря своему участию в войне за независимость 1775-83 гг.

С начала XVII в. переселенцы из Великобритании, Франции и Голландии селились по берегам Атлантики и залива Св. Лаврентия. С ростом их численности происходило вытеснение индейцев с их исконных земель. Хотя французам удавалось заключать взаимовыгодные союзы с индейскими племенами, в других случаях контакты европейцев с ними были отменены конфликтами, и к 1759 г.

большинство уцелевших индейцев было оттеснено на Запад. К середине XVIII в. основной политической силой в Северной Америке стала Великобритания. В 1775 г. после прекращения французского владычества в Канаде стремление североамериканцев к самостоятельности привело к их восстанию и провозглашению в 1783 г. независимых Соединенных Штатов Америки.

## Поселения колонистов в 1600-1750 гг.



Место, где расположен Монреаль. Жак Картье впервые посетил в 1535 г. Эта карта составлена в 1842 г. при первом французском поселении.

В течение XVII в. англичане создавали вдоль атлантического побережья новые колонии с населением своим многонациональным, включая рабов. Оттуда вывозили табак, алг., рыбу и др. из торговый флот звенила вывозить изделия с южной америкской колонии Вест-Индии. На севере и западе французские колонисты устанавливали торговые союзы с индейцами, торговали пушниной и, окружив своими владениями английские колонии, пытались основать британскую экваториальную колонию.

## Поселение и конфликты в Северной Америке в XIX в.




Британские кутасы использовались в качестве основного местного населения для торговли пушниной. В 1820 г. Компания Гудзона заставила создать сеть факторий для заготовки пушнины в отдаленных районах.

## Изменение состава населения

С началом европейской колонизации состав населения Северной Америки сильно изменился. Коренное население сократилось из-за европейских болезней — чумы и кори и за счет массовой отравления орудиями производства. В XVIII в. лишь малое количество индейцев было вывезено в Северную Америку в качестве рабов, но постепенно развитие трудоемкого плантационного хозяйства на юге и в Вест-Индии привело к развитию трансатлантической работорговли.

## Колонизация Северной Америки до 1750 г.

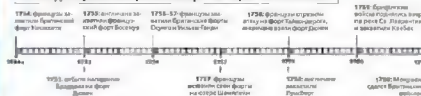


В сражении, известном как Битва за Квебек, легкая кавальерия с обеих сторон британский генерал Вурм (слева) и, на следующий день, маркиз де Монткальм. Окончательная победа была за англичанами, что позволило им установить контроль над обширными территориями в Северной Америке.

## Борьба за Северную Америку в 1690-1761 гг.


Англо-французский конфликт в Северной Америке был поначалу отчасти европейской войной 1690-х гг. В конце 1730-х гг. Англия возобновила отношения с ее вассалами. Англо-французские столкновения возобновились в 1754-1761 гг., но главным образом за господство на континенте развернулись в 1754-1761 гг. В июне 1755 г. генерал Вурм с полковником Дж. Вашингтоном взяли форт Дувр, но французы отбили нападение. Собирав все больше армий, выходящих в 1759 г. добывать контроль протектората над французскими и на мексиканскими колониями. Генерал Вурм в сентябре 1759 г. взял Квебек, затем послал войска капитулиции Монреаль. После Парижского мирного договора 1763 г. Великобритания стала доминирующей колониальной державой в Новом Свете.

## Англо-французский конфликт в Северной Америке в 1754-1760 гг.



## Война за независимость 1775-1783 гг.

К 1760-м гг. население британских колоний сильно выросло, стало богаче и увереннее в своих силах и все больше сопротивлялось традиционному методу колониального управления — нисходящему. Тогда британцы решили, что британское правительство не может управлять всеми этими колониями, включая вывозную торговлю и таможенные тарифы. В 1775 г. был Бостон началась война за независимость. Сначала у британцев было преимущество в численности и вооружении, но американские патриотические силы получали все большую поддержку у населения по мере перемещения боевых действий на юг. Победа американцев при Саратоге в 1777 г. убедила правительство Франции помочь им войсками и флотом. Позднее голландцы и испанцы присоединились к антибританскому альянсу. В 1781 г. Джордж Вашингтон вынужден генерал Корнуоайса сдаться в Йорктауне, что привело к появлению новой нации.



## Сражения войны за независимость

Table with 3 columns: Number, Name of battle, Date



В битве при Бенд-Холл 17 июня 1775 г. британские войска пытались сбить войска окруженную вокруг Бостона. В итоге это удалось, но поносенные ими выжеле потери и Бовваз отпала и колонисты добились победы над моральным духом американцев.


В результате 1775 г. истребление британское правительство, убивая людей своего собственного государства, вынуждено было уйти и в итоге получить независимость. Многие колонисты и усиленные патриотические настроения привели к созданию нового государства.



Table of conflicts between Europeans and Indians



# ФОРМИРОВАНИЕ НОВЫХ ГОСУДАРСТВ



**Соединенные Штаты Америки к 1783 г.**, когда была признана их независимость, имели проект конституции и границы, расширившиеся до Миссисипи, что вызвало серьезное беспокойство у соседей – индейцев, испанцев и канадцев. В 1812 г. Канада успешно отразила вторжение войск США, однако не избавилась от страха перед растущей мощью южного соседа. В Мексике и Центральной Америке креольские сепаратисты с 1810 г вели жестокую войну за независимость от Испании. Мексика оказалась ввергнутой в кровавый межрасовый конфликт, повлекший гибель сотен тысяч людей и разрушение колониальной инфраструктуры. В 1820-х гг. государства Центральной Америки и Мексика добились независимости, хотя борьба за нее их очень ослабила.

## Северная Америка в 1783–1905 гг.: борьба за государственность и освоение Запада

**Второй этап освоения в США и Канаде**

- 1800 г. территория России в 1801–1804 гг.
- 1803 г. приобретение Мексикой в 1803 г. территории Мексика в 1803–1807 гг.
- 1804 г. приобретение территории Луизианы в 1804–1807 гг.
- 1805 г. приобретение территории Мексика в 1805–1807 гг.
- 1806 г. приобретение территории Мексика в 1806–1807 гг.
- 1807 г. приобретение территории Мексика в 1807–1809 гг.
- 1808 г. приобретение территории Мексика в 1808–1810 гг.
- 1809 г. приобретение территории Мексика в 1809–1811 гг.
- 1810 г. приобретение территории Мексика в 1810–1812 гг.
- 1811 г. приобретение территории Мексика в 1811–1813 гг.
- 1812 г. приобретение территории Мексика в 1812–1814 гг.
- 1813 г. приобретение территории Мексика в 1813–1815 гг.
- 1814 г. приобретение территории Мексика в 1814–1816 гг.
- 1815 г. приобретение территории Мексика в 1815–1817 гг.
- 1816 г. приобретение территории Мексика в 1816–1818 гг.
- 1817 г. приобретение территории Мексика в 1817–1819 гг.
- 1818 г. приобретение территории Мексика в 1818–1820 гг.
- 1819 г. приобретение территории Мексика в 1819–1821 гг.
- 1820 г. приобретение территории Мексика в 1820–1822 гг.
- 1821 г. приобретение территории Мексика в 1821–1823 гг.
- 1822 г. приобретение территории Мексика в 1822–1824 гг.
- 1823 г. приобретение территории Мексика в 1823–1825 гг.
- 1824 г. приобретение территории Мексика в 1824–1826 гг.
- 1825 г. приобретение территории Мексика в 1825–1827 гг.
- 1826 г. приобретение территории Мексика в 1826–1828 гг.
- 1827 г. приобретение территории Мексика в 1827–1829 гг.
- 1828 г. приобретение территории Мексика в 1828–1830 гг.
- 1829 г. приобретение территории Мексика в 1829–1831 гг.
- 1830 г. приобретение территории Мексика в 1830–1832 гг.
- 1831 г. приобретение территории Мексика в 1831–1833 гг.
- 1832 г. приобретение территории Мексика в 1832–1834 гг.
- 1833 г. приобретение территории Мексика в 1833–1835 гг.
- 1834 г. приобретение территории Мексика в 1834–1836 гг.
- 1835 г. приобретение территории Мексика в 1835–1837 гг.
- 1836 г. приобретение территории Мексика в 1836–1838 гг.
- 1837 г. приобретение территории Мексика в 1837–1839 гг.
- 1838 г. приобретение территории Мексика в 1838–1840 гг.
- 1839 г. приобретение территории Мексика в 1839–1841 гг.
- 1840 г. приобретение территории Мексика в 1840–1842 гг.
- 1841 г. приобретение территории Мексика в 1841–1843 гг.
- 1842 г. приобретение территории Мексика в 1842–1844 гг.
- 1843 г. приобретение территории Мексика в 1843–1845 гг.
- 1844 г. приобретение территории Мексика в 1844–1846 гг.
- 1845 г. приобретение территории Мексика в 1845–1847 гг.
- 1846 г. приобретение территории Мексика в 1846–1848 гг.
- 1847 г. приобретение территории Мексика в 1847–1849 гг.
- 1848 г. приобретение территории Мексика в 1848–1850 гг.
- 1849 г. приобретение территории Мексика в 1849–1851 гг.
- 1850 г. приобретение территории Мексика в 1850–1852 гг.
- 1851 г. приобретение территории Мексика в 1851–1853 гг.
- 1852 г. приобретение территории Мексика в 1852–1854 гг.
- 1853 г. приобретение территории Мексика в 1853–1855 гг.
- 1854 г. приобретение территории Мексика в 1854–1856 гг.
- 1855 г. приобретение территории Мексика в 1855–1857 гг.
- 1856 г. приобретение территории Мексика в 1856–1858 гг.
- 1857 г. приобретение территории Мексика в 1857–1859 гг.
- 1858 г. приобретение территории Мексика в 1858–1860 гг.
- 1859 г. приобретение территории Мексика в 1859–1861 гг.
- 1860 г. приобретение территории Мексика в 1860–1862 гг.
- 1861 г. приобретение территории Мексика в 1861–1863 гг.
- 1862 г. приобретение территории Мексика в 1862–1864 гг.
- 1863 г. приобретение территории Мексика в 1863–1865 гг.
- 1864 г. приобретение территории Мексика в 1864–1866 гг.
- 1865 г. приобретение территории Мексика в 1865–1867 гг.
- 1866 г. приобретение территории Мексика в 1866–1868 гг.
- 1867 г. приобретение территории Мексика в 1867–1869 гг.
- 1868 г. приобретение территории Мексика в 1868–1870 гг.
- 1869 г. приобретение территории Мексика в 1869–1871 гг.
- 1870 г. приобретение территории Мексика в 1870–1872 гг.
- 1871 г. приобретение территории Мексика в 1871–1873 гг.
- 1872 г. приобретение территории Мексика в 1872–1874 гг.
- 1873 г. приобретение территории Мексика в 1873–1875 гг.
- 1874 г. приобретение территории Мексика в 1874–1876 гг.
- 1875 г. приобретение территории Мексика в 1875–1877 гг.
- 1876 г. приобретение территории Мексика в 1876–1878 гг.
- 1877 г. приобретение территории Мексика в 1877–1879 гг.
- 1878 г. приобретение территории Мексика в 1878–1880 гг.
- 1879 г. приобретение территории Мексика в 1879–1881 гг.
- 1880 г. приобретение территории Мексика в 1880–1882 гг.
- 1881 г. приобретение территории Мексика в 1881–1883 гг.
- 1882 г. приобретение территории Мексика в 1882–1884 гг.
- 1883 г. приобретение территории Мексика в 1883–1885 гг.
- 1884 г. приобретение территории Мексика в 1884–1886 гг.
- 1885 г. приобретение территории Мексика в 1885–1887 гг.
- 1886 г. приобретение территории Мексика в 1886–1888 гг.
- 1887 г. приобретение территории Мексика в 1887–1889 гг.
- 1888 г. приобретение территории Мексика в 1888–1890 гг.
- 1889 г. приобретение территории Мексика в 1889–1891 гг.
- 1890 г. приобретение территории Мексика в 1890–1892 гг.
- 1891 г. приобретение территории Мексика в 1891–1893 гг.
- 1892 г. приобретение территории Мексика в 1892–1894 гг.
- 1893 г. приобретение территории Мексика в 1893–1895 гг.
- 1894 г. приобретение территории Мексика в 1894–1896 гг.
- 1895 г. приобретение территории Мексика в 1895–1897 гг.
- 1896 г. приобретение территории Мексика в 1896–1898 гг.
- 1897 г. приобретение территории Мексика в 1897–1899 гг.
- 1898 г. приобретение территории Мексика в 1898–1900 гг.
- 1899 г. приобретение территории Мексика в 1899–1901 гг.
- 1900 г. приобретение территории Мексика в 1900–1902 гг.
- 1901 г. приобретение территории Мексика в 1901–1903 гг.
- 1902 г. приобретение территории Мексика в 1902–1904 гг.
- 1903 г. приобретение территории Мексика в 1903–1905 гг.



Ранчо в Техасе и Западе быстро заселяли степи крупного рогатого скота. Его привозили на скотных стадиях из западных штатов в Канаду, и отправляли в города на восток страны. Частичка степи крупного рогатого скота привнесла в Канаду.

## Расширение территории США

**Купая у Франции Луизиану** в 1803 г., США добавили к своей территории огромную площадь на Западе. После Англо-американской войны 1812–1814 гг. были оставлены все надежды на восточную Канаду, и США начали интенсивно осваивать западные земли. Восточные районы, Орегон и северные районы Мексики, включая Техас и Калифорнию. Открытый в 1823 г. для торговли путь на Санта-Фе усилил американское влияние в Нью-Мексико. К середине XIX в. США уже обладали развитой транспортной системой: речной гидроавтомой, включая сеть искусственных каналов, и железнодорожной.



Возрастание на США западных земель позволило сразу ввести железнодорожные пути для экспорта зерна и скота в восточные районы, чтобы ускорить доставку зерна и скота в восточные районы.



## Территориальные конфликты в США

**Конфликт США с Великобританией** по поводу границы с Канадой удалось решить мирным путем, но разоблачение Мексикой осваивавших территориальных претензий США после провозглашения президентом Эндрю Джексона выкупить у нее Техас. В 1835 г. тысячи провокационных независимцев. Неудаче между США и Мексикой привело к взрыву, перешедшему в 1846 г. в войну. В 1848 г. Мексика заключила мир, укрупнив США более половины своей территории, включая территорию Южная Калифорния. Заступил Северного Орегона Великобританией в 1846 г. и вступил Джеймсом Вильямсом у Мексики в 1853 г. 77,7 тыс. кв. км земель южнее реки Юма завершенным экспансионизма США на Западе. Последним территориальным приобретением США была Аляска в 1867 г.

## Вытеснение индейцев

**С 1790-х гг.** индейцы переместились на Запад, и этот миграционный поток потеснил индейцев степей, хотя некоторые выжили, например, команчи на Озарках, утиро сопротивлялись. С 1860-х гг. индейцы на Западе сталкивались с серьезным вооруженным противостоянием индейцев. После утраты индейцами своих земель на жизнь была организована так, чтобы интегрировать их в американскую нацию.

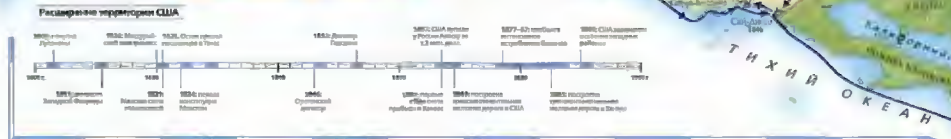


**Сидящий Бык** (Леопольд), владыка племен тейон-делей, возглавлял племена индейцев степей. Он сопротивлялся заселению индейцев на Запад и протестовал против Бисмарка в его войну в битве при Литтл-Битчене.



**Васильев** (Сидящий Бык), владыка племен тейон-делей, которое было популяризировано через газетные статьи. В 1863 г. тейон-делейские племена индейцев на территории государства и привели к разрыву в отношениях между индейцами и белыми.

## Территориальные конфликты в 1783–1896 гг., включая войны с индейцами



# ГРАЖДАНСКАЯ ВОЙНА В США



В 1863 г. по указанию Абрахама Линкольна рыба на Юге объявлялась свободной.

После провозглашения независимости в 1783 г. в США к 1860 г. сформировалось два очень различных сообщества. На Севере возникло индустриальное общество с либеральной банковской и кредитной системой и протекционистской тарифной политикой. Менее населенный Юг был аграрным обществом, выступавшим против продажи общественных земель на Среднем Западе, высоких налогов и ограничений на институт рабства. Либерально настроенный Север все больше выражал недовольство по поводу чрезмерного количества южан в политической и юридической системах. Демократическая партия до 1859 г. удерживала обе половины вместе. Ее раскол и избрание президентом поборника ограничения рабства спровоцировали развал союза. Еще до инаугурации Линкольна 7 южных штатов объявили о своем отделении, и война стала неизбежной.



1820 г.: Миссурийский компромисс

- свободные штаты
- свободные территории
- владельческие штаты
- владельческие территории



1850 г.: новый компромисс

- свободные штаты
- свободные территории
- рабовладельческие штаты
- рабовладельческие территории



1854 г.: Билль Канзас-Небраска

- свободные штаты
- рабовладельческие штаты
- свободные территории
- рабовладельческие территории



1857 г.: решение по делу Дреда Скотта

- свободные штаты
- рабовладельческие штаты
- свободные территории
- рабовладельческие территории

## Разделенная нация

К 1860 г. США состояли из 18 свободных северных и 15 рабовладельческих южных штатов. В отношении рабства и экономических вопросов нация разделилась. В экономике Севера доминировали промышленность и финансы. На его долю приходилось 71 % населения, 81 % банковских вкладов, 72 % протяженности железных дорог и 85 % заводов и фабрик. На Юге сосредоточилось сельскохозяйственное производство хлопка, табака и сахара для экспорта в Европу. В 1850 г. 347 тыс. семей южан были рабовладельцами (там проживало 6 млн. человек). Экономика Западной части была аграрной, но более диверсифицированной. Большая часть ее продукции реализовывалась на Северо-Востоке.



Развитие промышленности стимулировало рост городов на Севере, таких как Чикаго (на этой картинке в 1860-х гг.). Экономика южных сельскохозяйственных штатов оставалась преимущественно аграрной.



Хлопководческое хозяйство, изображенное Эли Уитни в 1793 г., ускорило ускорение процесса обработки коротковолокнистого хлопка. Производство этой культуры в южных штатах сильно возросло, тем и число рабов, трудившихся на хлопководческих плантациях.

### Гражданская война до падения Висконсина, апр. 1861 – июль 1863 гг.

- Соединенные Штаты в 1861 г.
- Владельческие штаты в 1861 г.
- Линия фронта северян в апр. 1861 г.
- Линия фронта северян в апр. 1862 г.
- дальняя северян
- дальняя южан
- форты северян
- форты южан
- форты южан
- близкая северян
- близкая южан
- рабовладельцы
- даты битв или падений городов

Битва при Манассасе 22 июля 1861 г.

Битва при Блантайре 22 сентября 1862 г.

Битва при Геттисберге 1 июля 1863 г.

Битва при Ваткинвилле 30 сентября 1862 г.

Битва при Чаттануге 30 мая 1863 г.

Битва при Петтерсберге 3 апреля 1863 г.

Битва при Миддлтонвилле 12 июля 1863 г.

Битва при Виксбурге 4 июля 1863 г.

Битва при Вадсворте 29 декабря 1862 г.

Битва при Робертсоне 23 января 1863 г.


Битва при Сайпрассе 6 февраля 1862 г.

Битва при Перрикрипе 17 февраля 1863 г.

Битва при Тенессиане 3 ноября 1862 г.

## Гражданская война 1861-1865 гг.

В 1860 г. 7 южных штатов, опасаясь ограничений на рабовладение, отделились от США. К ним присоединились еще 4 штата, и в 1861 г. они образовали Конфедерацию. Оставшиеся 23 северных штата сохранили верность США. В апреле 1861 г. с нападения на форт Сумтер в гавани Чарлстона началась Гражданская война, в которой на юге сторон не была готова – война на истощение. Север, опираясь на превосходящий людской и промышленный потенциал и более выгодные позиции, а также на мощь своего флота, обеспечивавшего морскую блокаду Конфедерации, со временем и волею южан к сопротивлению. После поражения под Геттисбергом в июле 1863 г. южане реально пытались вести войну на территории Севера. Их действия стали оборонительными и были направлены на изменение Севера, которые к 1864 г. устали от войны, но успех кампании этого года обеспечил переориентацию Антинья и окончательное поражение Конфедерации.



Гражданская война в США стала первой в истории войной уничтожавшей на своем пути Великие водосборные бассейны Миссисипи и на западе Чикаго. Южане не использовали возможность расширить Север, заняв Вирджинию, зато Северные предприняли наступления на столицу южан Ричмонд и вдоль рек Теннесси и Миссисипи. Попытки занять Ричмонд не удалась, но, захватив Мемфис и Новый Орлеан, в 4 июля 1863 г. – Виксбург, Северным удалось расширить территорию Конфедерации.



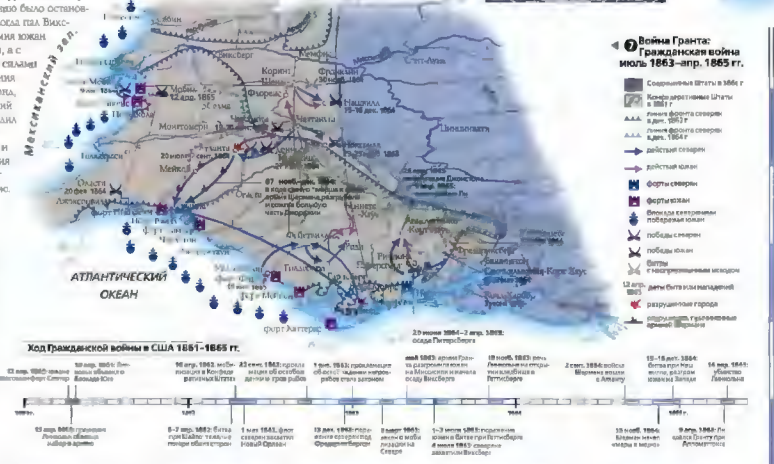
### От Геттисберга до Питтерсберга

После победы южан при Фредриксбурге и в Уилмерксе их продвижение в Бендлсвиллово было остановлено Уиттисберге в тот же день, когда полк Висконсинца, перейдя в оборону, армия южан все больше уступала в численности, а с национальной Грэнты коваушим силами Севера – все чаще терпела поражения. Предприняв наступление на Ричмонд, Грэнт Антинья южан своим действиями. Он вынудил южан сражаться и осадил Питтерсберге. Ослепительно армия Шермана проходила в Америке и Южной Каролине. После поражения под Питтерсберге в апреле 1865 г. сопротивление южан было эпохи.



Уилкс С. Грант – главнокомандующий вооруженными силами Севера в 1864 г.

Через неделю Вилмор не было в войсках Севера. До 1863 г. Закон о гражданском ополчении 1862 г. позволял им поступать на военную службу. К концу войны в рядах Севера сражалось уже более 180 тысяч негров, хотя лишь около сотни из них вышли в офицеры.



Ход Гражданской войны в США 1861-1865 гг.

### Война Гранта: Гражданская война июль 1863 – апр. 1865 гг.

- Соединенные Штаты в 1863 г.
- Владельческие штаты в 1863 г.
- Линия фронта северян в июль 1863 г.
- Линия фронта северян в апр. 1864 г.
- дальняя северян
- дальняя южан
- форты северян
- форты южан
- близкая северян
- близкая южан
- рабовладельцы
- даты битв или падений городов
- используемые транспортные средства армией Севера

Битва при Миддлтонвилле 12 июля 1863 г.

Битва при Виксбурге 4 июля 1863 г.

Битва при Миддлтонвилле 12 июля 1863 г.

Битва при Чаттануге 30 мая 1863 г.

Битва при Петтерсберге 3 апреля 1863 г.

Битва при Вадсворте 29 декабря 1862 г.

# СЕВЕРНАЯ АМЕРИКА В 1865–1920 ГГ.



Статуя Свободы стала символом расцвета демократии и свободы.

После 1865 г. страны Северной Америки были заняты своим развитием. США восстанавливались после Гражданской войны и завершали строительство трансконтинентальных железных дорог для освоения богатейших ресурсов континента. Во внешней политике США расширяли сферу своего влияния в Центральной Америке и Тихоокеанском регионе, приобретая новые территории и экономические преимущества. В Мексике Бенито Хуарес и его сторонники свергли режим Максимилиана I, наступил период относительного покоя. При Порфирио Диасе в Мексику направлялись иностранные инвестиции и иммигранты, но население страны жестоко угнеталось.

## Индустриализация и урбанизация



Во второй половине XIX в. промышленные технологии и оборудование в США существенно усовершенствовались.

Сеть железных дорог и индустриализация изменили ландшафт Северной Америки. Экономический бум привлек ее в эмиграции, притягивавший к себе тысячи иммигрантов, ишувших лучшие доли. Массово внедрялись изобретения и новинки, все росли города и заводы, быстро расширялись производства для удовлетворения нужд Гражданской войны. В новых промышленных городах зрело социальное и политическое недовольство, часто приводившее к кровавым столкновениям трудящихся с полицией и даже с армией.



Тяжелые работы, характерные для 1901–1909 гг., привели к стачкам и периоду экономического спада в начале XX в.



**Эра массовых миграций**  
В конце XIX в. миллионы жителей в США и Канаду были привлечены в поисках лучшей доли. Иммигранты из Европы — Ирландия, Шотландия, Великобритания и Ирландия, Франция и Южная Европа. Большинство новых поселенцев происходило из южной Европы от римской империи и в основном из южной Европы. После Первой мировой войны иммиграция была резко ограничена. Большинство прибывавших в Америку иммигрантов были рабочими, только 2 % получали образование.



## Мексиканская революция 1910–1920 гг.

В результате длительной диктатуры Порфирио Диаса, оптимизированного использования природных ресурсов и политическими репрессиями, к 1910 г. в Мексике сложилась критическая ситуация. «Ланс Сан-Андре-Полосе Франсиско Маделро привлек к восстанию. Революционные отряды Гусман Ороско и Панчо Вьела вступили наемным правительством в южной части страны, в Эмилиано Сапата начал борьбу на юге. В 1911–1915 гг. президентом Мексики поочередно были Ф. Маделро, В. Урта, В. Керрариса и Э. Гутьеррес, но ни из них не удалось обуздать кровавую анархию в стране. США, обеспокоенные угрозой своим деловым интересам, предприняли в 1915–1917 гг. военную интервенцию. В 1917 г. была принята новая конституция Мексики, которая свержла диктаторское правительство, но при этом давала привилегии право на конфискованную землю у богатых помещиков, гарантировала права рабочих и ограничивала власть католической церкви.



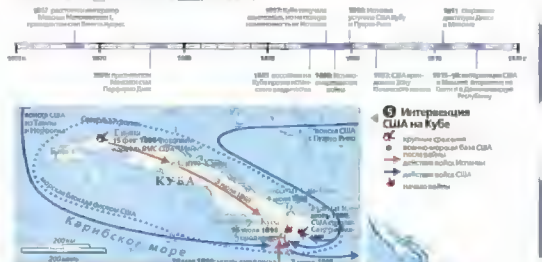
Мексиканская революция привнесла в общество, на истощенном уровне с участием повстанческих отрядов повстанцев, повстанцев и правительственных войсках.

## Имперские амбиции США



В 1898 г. война на Филиппинском море между американскими и испанскими войсками привела к началу Испано-американской войны.

### США, Центральная Америка и Карибский регион



# ЭПОХА ПРОЦВЕТАНИЯ И КРАХА



Надпись на упрощенном экономическом восстановлении (1933 г.)

**Участие США в Первой мировой войне** закрепило позиции страны как мировой державы в первой четверти XX в. Иммиграция существенно увеличила численность населения, но в 1920-х гг. приток переселенцев из Европы законодательно ограничили. Экономика быстро росла, но в 1929 г. фондовый рынок рухнул. В 1930–1932 гг. число безработных в США увеличилось с 4 млн. до 12–15 млн. человек (25 % трудоспособного населения). Правительство республиканцев, обеспечивавшее экономический рост, проиграло на выборах как виновное в кризисе, и на последующие 13 лет установилась власть президента от Демократической партии — Франклина Делано Рузвельта.

## Депрессия и «Новый курс»

**Крах фондового рынка в 1929 г.** развел наладившиеся американцев и многих оставшихся без средств в существовании. Сильно пострадали фермеры, минимизировавшие банковские кредиты, и чернокожие население. Правительство разработало стимулирующую программу — «Новый курс» — направленную на восстановление экономики и создание новых рабочих мест. Из федерального бюджета были выделены миллионы долларов, но к 1939 г. 20 % американцев оставались безработными. Попадая экономикой нацелена только во время Второй мировой войны.



Управление общественными работами обеспечило занятость 8,5 млн. безработных, направляемых на строительство и ремонт дорог, мостов, школ и больниц.



**Последствия Великой депрессии 1933–34 гг.**

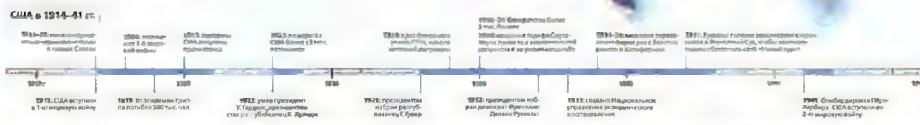
Уровень безработицы	Доля семей, владеющих недвижимостью
11–45 %	снижение 9%
14–25 %	снижение 10%
26–33 %	снижение 15%

## Миграции в США в 1914–1941 гг.




Владельцы на западных и восточных шахтах в поисках работы в Лос-Анджелесе, захватив собой самую свободную рабочую силу (1933 г.)

В 1920-х гг. более 50 % американцев жили в городах. В 1917–20 гг. в города Севера переместились более 400 тыс. чернокожих кожан, а в 1920-е гг. — еще около 600 тыс. В среднем 1930-х гг. фермеры из западных штатов бросали свои хозяйства и тысячами переселялись на Запад — в города и долины Калифорнии. Из Аппалачий также массово уезжали албамцы — в Индиану и Огайо, и на Запад — в Калифорнию.



## Индустриальный бум




«Форд» — это первый автомобиль, собранный на конвейере, изначально только с кузовом черного цвета. В 1930-х гг. Генри Форд разработал метод 65 автомобильных станций, в которых каждый человек с определенной работой мог себе позволить его купить.

## Промышленность США ок. 1925 г.



## Миграция населения в 1914–1941 гг.

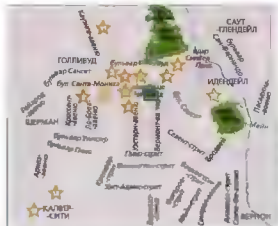


Условия жизни чернокожих в городах Севера часто были столь же плохими, как и на Юге.

## Массовая культура в США

**Технический прогресс**, связанный с участием США в Первой мировой войне, способствовал модернизации связи в стране. К 1920-м гг. компания «Белл телефон» объединившая своей сетью всю страну. Выигрыши радио индустрия стала достигать отдаленных уголков США. Киноиндустрия стала первой массовой индустрией развлечения. К 1930-м гг. Голливуд добился своей популярности во всем мире. Впервые «большая» американская киностудия Алфреда Ньюпорта не потеряла свою аудиторию, несмотря на первоначальный спад. Общественный характер приобрел профессиональный спорт (футбол, бейсбол и хоккей), масса людей собирались на выступлениях высококлассных знаменитых спортсменов.

## Крупнейшие киностудии Голливуда в 1919 г.

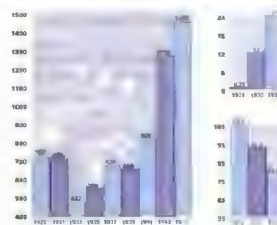


В 1919 г. **Воллстрит** крупными инвесторами обосновался в северной части Лос-Анджелеса. Голливуд стал средой творческой индустрии, как выжить пригласившая к себе все международные голливудеры.

## ЭФФЕКТ РУЗВЕЛЬТА

Политическая ситуация в США в 1930-е гг. стремительно изменилась. Рузвельтовым Гуманизм Христианско-демократическая партия, американцы на фоне экономического бума 1920-х гг. уступили в 1932 г. демократам Франклину Делано Рузвельту волею и силой «Нового курса», добившись рывка в американской экономике более 30 лет, чернокожих, женщин, профсоюзы и белые классы.

## Выборы Президента




**Количество радиоприемников в США (млн. штук)**  
К 1924 г. американцами было продано более 2,5 млн. радио-приемников.




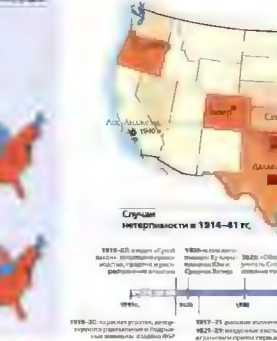
**Микки Маус** впервые появился в мультипликациях Уолта Диснея в 1928 г. и вскоре стал главными героями первой транснациональной мультимедийной империи.

**Расходы на кино** отразили рост благосостояния в новый период.

## Ростовая инертность в 1914 г.



## Случай инертности в 1914–41 гг.




**Расцвет массовой культуры** в США породил новую моду: женщины носили шляпки наподобие шляпки в 1920-х гг. и впервые появились в кинофильме «Мэри Пикфорд».

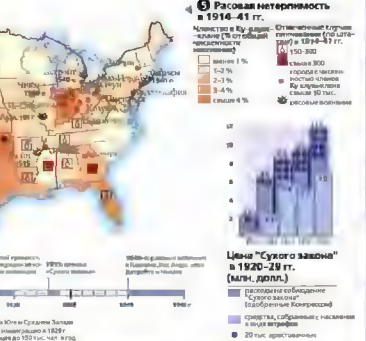


**Микки Маус** впервые появился в мультипликациях Уолта Диснея в 1928 г. и вскоре стал главными героями первой транснациональной мультимедийной империи.

**Микки Маус** впервые появился в мультипликациях Уолта Диснея в 1928 г. и вскоре стал главными героями первой транснациональной мультимедийной империи.



## Цены «Сухого закона» в 1920–41 гг.



# ОБЩЕСТВЕННОЕ РАЗВИТИЕ



Мартин Лютер Кинг призывал спортивные гурты 1950-х гг. к агрессивной политике против расовых...

В 1950-е гг. США называли «обществом избытка». Это отражало беспрецедентное экономическое процветание и социальный прогресс, достигнутые страной после того, как Вторая мировая война положила конец «Великой депрессии». Доходы большинства американцев росли как следствие послевоенного бума. Кроме того, появились новые потребительские товары и новые возможности для досуга, развернулось жилищное строительство в пригородах. Уровень жизни населения Мексики, стран Центральной Америки и Карибского региона оставался существенно ниже, чем в США и Канаде. Даже в самих США не все регионы и социальные группы в равной степени вкусили плоды избытка и повышения статуса.

## Послевоенное благоденствие в США



Идеализированный образ семьи с мужской кормилицей на фоне активно эксплуатируемых расовой и поведенческой...

Экономический рост воодушевил войну, а затем гонимую волеизъявлением с СССР стал ключевым фактором повышения благосостояния страны в первые послевоенные десятилетия. Хотя промышленность вернулась на мирные рельсы, на внутренний рынок жемчужным потребительскими товарами «Общество потребления» переключилось с оборонной сферы обслуживания. Ведущие позиции США и мировой торговли дали им доступ на рынки других стран и к жизненно необходимым источникам сырья. Бум закончился в начале 1970-х гг. из-за войны на Востоке и энергетического кризиса вступившей страну в период златоного цикла и инфляции.

## Среднегодовой доход на семью по регионам в 1949 г.



Не все жители США пользовались благами послевоенного процветания. Когда Калифорния и промышленный Север переживали бум на Юге продолжалась депрессия. Там среднедушевые доходы были в полтора раза меньше, чем в других регионах страны.



В 1950-60-е гг. возросла покупательная способность населения, подогреваемая мощной рекламой, обещавшей миллионные прибыли дилерам автомобилей, строительным машинам и автомобильным...

## Перемены в жизни города

Когда чернокожие американцы в 1940-х и 1950-х гг. мигрировали с сельского Юга в города, многие белые горожане переселились в пригороды, которые все больше обособлялись от городов. Послевоенные обитатели пригородов не боролись за доступ к городской инфраструктуре, но резко выступили против попыток лишить их административно-финансовой самостоятельности. Налоги грузопоставщиков белых американцев больше не шло на поддержку городского хозяйства. Финансирование коммунальных служб и муниципальных служб сократилось. В 1960-х и 1970-х гг. многие города были в упадке. Железнодорожные дороги не реконструировались, а шоссе, преступность и нехватка рабочих мест стали обычными явлениями в городах США. Бедность была присуща не только окраинам, но и жителям отдаленных сельских районов на Юге и в Аппалачах.



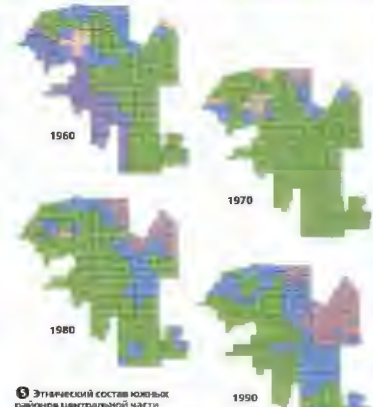
Новые пригороды стали идеальными прибежищами для тех, кто покинул города. Железные дороги перестали быть популярными. Многие люди переехали в города, чтобы получить ипотечные кредиты. До 1960-х гг. средства федерального бюджета в значительной степени направлялись на развитие пригородов, а те, кто оставался в городах, кредиты не получали.



Центральные районы бедных крупных городов США приходило в упадок, а их жители переселились в пригороды. Великий фонд социальных домов не строился, а инфраструктура разрывалась из-за отсутствия финансирования.

## Рост пригородов

В 1950-е гг. в Америке шла процесс субурбанизации. Новые дома, строительство социальных объектов, доступ в торговые центры. В послевоенный период такие города, как Чикаго расширялись за счет пригородов.



Этнический состав южных районов центральной части Лос-Анджелеса в 1960-1990 гг.


## Контрасты в центре Лос-Анджелеса

Лос-Анджелес вытеснял гавана, как богатство и бедность существовали в городах послевоенной Америки. Центр этого процветающего города выделяется непропорционально большим числом бункеров, этнический состав которых постоянно меняется. В 1960-е в южных районах центральной части Лос-Анджелеса проводило жилищное строительство. К 1970-м оно и в основном уже ушло, и эти стали преобладали чернокожие, а еще через 20 лет — выходцы из Латинской Америки.

**2** Послевоенная Северная Америка: экономика сильно зависела от военных заказов, высокие темпы роста, высокие темпы инфляции, высокие темпы миграции, высокие темпы жилищного строительства, высокие темпы автомобильного строительства.

## Региональное неравенство

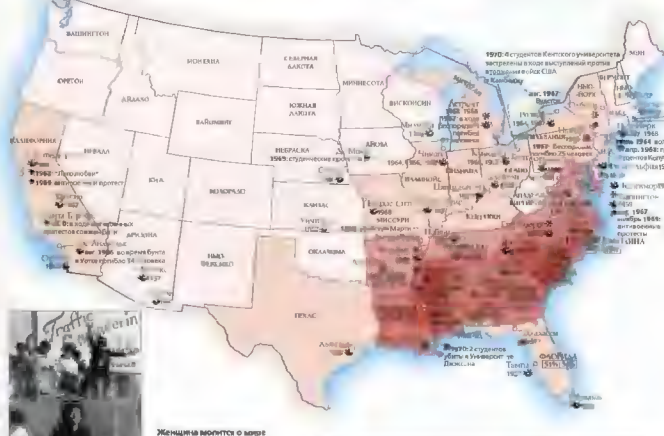

В Северной Америке нарабатывалось резкое различие в социальном экономическом развитии отдельных стран и регионов. Подвигались зоны свободной торговли (НАФТА) импортели на востоке Мексики и сферы экономической привлекательности ее северных соседей. В Мексике, в городах на границе с США возмужали «миллионеры» — сборщики налогов, использующие импортные товары. В Канаде наиболее заметное неэкономическое различие носило культурный характер. Франкоязычный Квебек на референдуме в октябре 1995 г. чуть не проголосовал за отделение. В США в последние три десятилетия нарабатывался спад в регионах, специализирующихся на сельском хозяйстве и тяжелой промышленности, а регионы с высокотехнологичными отраслями более успешно в экономическом отношении.



**СИЛИКОНОВАЯ ДОЛИНА**  
Не имея особых требований к образованию, многие фирмы создавали свои подразделения в Калифорнии, особенно в Силиконовой долине (справа), развивая в конце 1970-х гг. и в начале 1980-х гг. и в результате создав в традиционных отраслях промышленности США.



## Борьба за гражданские права и другие выражения протеста



Женщины во главе с Мартином Лютером Кингом выступили за гражданские права в мае 1961 г., другие демонстрации протеста и походы за мир следом.

**6** Протесты и волнения в городах в 1960-х годах. Движение за гражданские права, движение за освобождение Бейли, движение за освобождение Бейли, движение за освобождение Бейли.



В августе 1969 г. 600 тыс. человек собрались на ферме Саванна в штате Нью-Йорк на фестивале рок-музыки «Вудсток» — яркое явление поп-культуры, брошенной высшей интеллигенцией.

## Борьба за свободу

Широкие возможности, открывшиеся в послевоенной Америке, были недоступны многим чернокожим гражданам США, особенно на Юге, где сохранялась расовая сегрегация и негра были лишены права голоса. Антикоммунистические выступления и решение Верховного Суда 1954 г. о незаконности расовой сегрегации в школах чернокожих американцев на борьбу с дискриминацией. В 1955 г. бойкот автобусов в Монтгомери (штат Алабама) вызвал транспортную компанию покончить с сегрегацией. Этот успех спровоцировал аналогичные выступления на всем Юге. В 1964 и 1965 гг. Конгресс США принял законы против расовой дискриминации и в защиту демократических прав всех американцев. В конце 1960-х гг. ширлились протесты против войны во Вьетнаме, а также выступления за права женщин.

# США: РОСТ СУПЕРДЕРЖАВЫ



Двайт Эйзенхауэр, президент США с 1953 по 1961 г.

Нападение Японии на Перл-Харбор в декабре 1941 г. и последующее вступление США во Вторую мировую войну привело к пересмотру взглядов руководства страны на мироустройство. С тех пор с помощью блоков, военных интервенций и торговли США стали доминировать в мире. Несмотря на Кубинскую революцию 1959 г. США сохраняли свои позиции в Америке — надежном бастионе «холодной войны».

После развала СССР в 1991 г. США остались единственной в мире сверхдержавой. После ужасов 11 сентября 2001 г., желая искоренить терроризм и другие угрозы своей безопасности, США стали проводить политику одностороннего вмешательства в дела любых стран.

## Америка и остальной мир

Во время Второй мировой войны США создали военные базы по всему миру, сохраняя свою зависимость и в период «холодной войны» с СССР. «Холодная война» побуждала США создавать военные блоки, такие как НАТО в 1949 г. После Вьетнамской войны США прекратили активное вмешательство в международные дела, но вторжение в СССР в Афганистан в 1979 г. возобновило «холодную войну» еще на десятилетие. С развалом СССР США остались единственной сверхдержавой. После 11 сентября 2001 г. США стали проводить в международных делах более самостоятельную и напористую политику.



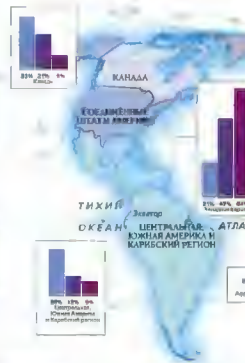
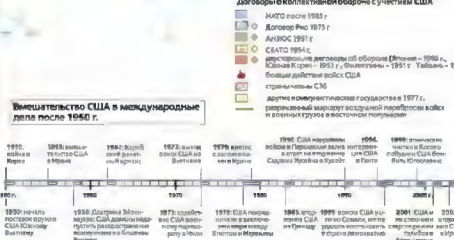
1 Стратегические блоки в 1945–1989 гг.



Американские солдаты сопровождают пленного, подозреваемого в содействии партизанам во время Вьетнамской войны (1964-1975) — самой продолжительной и дорогостоящей войны США противототальной коммунистической угрозе в ходе «холодной войны».



11 сентября 2001 г. два самолета, угнанные террористами-интернационалами, врезались в здания Центрального международного торгового в Нью-Йорке, и в результате погибли более 2700 человек. В ответ президент США Джордж Буш объявил войну против терроризма, упреки мэры безопасности в стране и организации вторжения в Афганистан (2001) и Ирак (2003)



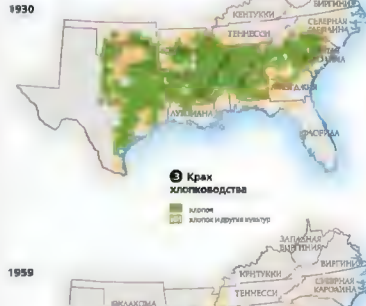
## Американские инвестиции за рубежом

В период «холодной войны» инвестиции США за рубежом были способом привлечь другие страны к системе капитализма. План Маршалла 1948 г. был рассчитан на послевоенное восстановление Западной Европы, и против распространения коммунизма. Американские фирмы стремились получить доступ к ценному сырью, прежде всего к нефти на Ближнем Востоке. После «холодной войны» инвестиции США в Западной Европе существенно выросли, так как американские компании стремятся к партнерству в транснациональной сфере, рассчитывая на свое дело в европейской экономике.

2 Инвестиции США за рубежом

## Демократическая партия потеряла Юг


Миграция чернокожих южан в города Севера в 1940-х и 1950-х гг. привела к влиятельной буржуазии хлопковых плантаций на Юге, рентабельность которой зависела от дешевой рабочей силы, и, соответственно, к упадку экономики южных штатов, а на Севере чернокожие американцы стали важным политическим фактором. Демократическая партия пыталась привлечь их голоса, собирая поддержку белого населения Юга, традиционное голосующего за демократов. После принятия в 1960-х гг. президентской Аллианс Демократов Запада о гражданских правах многие южане отвернулись от Демократической партии.



3 Кризис хлопководства

## ПРЕЗИДЕНТСКИЕ ВЫБОРЫ В 1946–2000 гг.

В 1948 г. Г. Трумэн, кандидат от Демократической партии, одержал на выборах ошеломляющую победу над республиканцами Т. Дэйви. Однако Уильям Паркер за права штатов, выступавший за сохранение расовой сегрегации, преодолел демократов восторо подержали со стороны чернокожими афроамериканцами и белых южан. В 1968 г. демократы проиграли выборы во всех южных штатах, кроме Техаса. Хотя республиканцы и сохранили за собой президентское кресло в 1980-х гг., выборы 1992 и 1996 гг. принесли победу демократам, несмотря на гегемонию республиканцев на Юге. Выборы 2000 г. были самыми противоречивыми в XX в. Республиканец Дж. Буш завоевал меньше голосов избирателей (49,8 млн.), чем демократ Э. Тор (50,2 млн.). А вот после этого переизбрания большинство в Конгрессе принадлежало ста. Буш выиграл президентские выборы (271 мандат против 257).



4 Президенты выборы

Штаты при победе:
 

- 18 Республиканская партия
- 19 Демократическая партия
- 20 Партия за права штатов
- 21 Независимая политическая партия

## Итоги выборов в США в 1944–2000 гг.



## Вмешательство США в Центральной Америке

США, согласно «доктрине Монро», защищали свои деловые интересы в Центральной Америке. В эпоху «холодной войны» США опасались проникновения коммунизма в свои штаты. В 1954 г. агентура США организовала свержение левого правительства Гватемалы. В 1962 г. кризис с размещением советских ядерных ракет на Кубе (см. стр. 108) чуть не привел к ядерной войне. В 1980-х гг. президент Рейган противодействовал левым режимам на Гренаде и в Никарагуа. После «холодной войны» политика США в регионе стала конструктивной и направлена, в первую очередь, против наркоторговли.



5 Вмешательство США в Центральной Америке и Карибском регионе



# ЮЖНАЯ АМЕРИКА

## ИСТОРИЯ РЕГИОНА

### ИСТОРИЧЕСКИЙ ЛАНДШАФТ

Из всех континентов (не считая Антарктиды) Южная Америка была заселена позже всех (первые люди прибыли сюда из Северной Америки не более 13 тыс. лет назад). Она характеризуется сильными климатическими, природными и социальными различиями. Первые сообщества и цивилизации сформировались в горной цепи Анд. Первые переселенцы расселились на плодородных землях бассейна Амазонки, но немногие из них отважились поселиться около солончаков пустыни Атакама, одного из самых сухих мест на Земле, или в Пагагонии, одном из самых неблагоприятных мест. Контакты с европейцами в XVI в. привели к упадку местных культур, хотя широко распространенные смешанные браки и насильственный привоз африканских рабов для работы на плантациях привели к возникновению здесь разнообразной генетической, лингвистической и культурной общности людей. Освобоившись в XIX в. от колонизаторов, странам континента пришлось решать проблемы экономической, социальной и политической модернизации. Некоторым этот процесс принес процветание, но многие впадают в жалкое существование, особенно в быстро растущих городских агломерациях. Все более интенсивное освоение природных ресурсов Амазонии создает угрозу глобальной экосистеме.



**В Андах** уже 10 тыс. лет назад сформировались одни из древнейших в Южной Америке сельскохозяйственных цивилизаций. Борьба с умеренным климатом создавала большое разнообразие мест обитания для диких растений. Клубника, маниок, какипупу и батат, росли в естественном виде, и не было грести возделывать.



Влажные тропические леса Амазонки занимают сейчас в Южной Америке площадь около 5,3 млн кв. км. В середине последнего ледникового периода, около 18 тыс. лет назад, прорывавшийся в долины выйдя из Анд, напористый для прожорливания великоствольных лесов, привел к уменьшению их площади (оставилась лишь 10% от нынешней). За последние 10 тыс. лет более влажный климат позволило этим лесам разрастись.



**Периодические травы** покрывали равнины (пампы) на юго-востоке Южной Америки 18 тыс. лет назад. Были пустыней. Большое количество осадков позволяло возмещать здесь луга, но область оставалась засушливой и всегда была мало населена.

#### Типы растительности

- влажные тропические леса
- тропические леса
- полупустыни и степи
- пустыни
- луга
- леса в равнинах
- влажные тропические леса
- пустыни умеренного широт
- прибрежные тропические леса
- субтропические вечнозеленые леса
- субтропические вечнозеленые леса 18 тыс. лет назад

**Южная Америка: 18 тыс. лет назад**  
В середине ледникового периода (18 тыс. лет назад) климат Южной Америки был более холодным и засушливым. Пониженные уровни моря создали континентальный шельф на юго-востоке. Площадь тропических лесов сократилась (они оставались в центральной и юго-западной части Амазонии), а их место заняли луга. Песчаные пустыни появились в районе современных гильотисов на севере и пампы на юго-востоке.



# ЮЖНАЯ АМЕРИКА

## ИССЛЕДОВАНИЕ И КАРТОГРАФИРОВАНИЕ




«Американцы издавна встречали Америку с Востоку» — издательское путешествие Португалии.


**Инки** хотя и не оставили карт, густая дорожная сеть в Андах свидетельствует об их топографических знаниях. Когда Колумб обнаружил американский берег в 1498 г., он понял, что достиг континентальной суши, но полагал, что это была часть Азии. Это было опровергнуто путешествиями А. Веспуччи и других мореплавателей вдоль атлантического побережья, и, наконец, в 1520 г. Фернан Магелан достиг Тихого океана. После завоевания Перу Ф. Писарро и захвата золота инков многих исследователей возмущала мечта о быстром обогащении. Результатами большинства экспедиций были враждебность местных племен и распространение смертельных болезней. С середины XVII в. до конца XVIII в., когда начались серьезные научные изыскания, исследования велись большей частью отважными миссионерами, в основном иезуитами, и бразильскими охотниками за рабами.

### Европейские завоеватели и исследователи

В течение первых двух десятилетий XVI в. исследователи атлантического побережья зная, что в каждой бухте и надыбе, что оно окажется проходом в Индию. В конечном счете Магелан доказал существование пути, но он оказался непригодным для торговли со странами Востока. Атлантическое побережье континента было вскоре хорошо изучено и помещено на карту. Дальнейшая информация поступала от португальских торговцев, великих французов-авантюристов (испанско-португальский рейс-бразил) — исследователей крашеного вельвета бразилии. От этого названия произошло название страны. В Андах Писарро, Беральмесар и другие конкистадоры двигались по дорогам империи инков, но в других частях континента они вытужданы были отступать из-за враждебности населения, непроходимых болот, лесов и вымыслов.

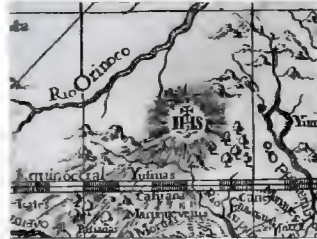


На карте Южной Америки Давид Родригес (1542) выделены европейские экспедиции, несмотря на бразильское дельтоидное государство

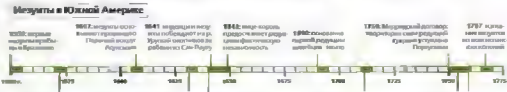


### Миссии иезуитов на континенте

Иезуиты из Испании создавали пограничные поселения численностью 3-4 тыс. человек, т.н. «редукции». В них были свои церкви, мастерские, в том числе оружейные, и земли, на которых коренные американцы выращивали сельскохозяйственные культуры и разводили скот. Земли не использовались, но иезуиты торговали с испанскими поселенцами, которые завозили им utensils, особенно среди племен гуарани. Земли использовались «редукции» для защиты испанского южного от Португалии. Коренные жители боролись с «охотниками за рабами» из Сан-Паулу («турпистами»)




С XVII в. исследователи и картографы Южная Америка основательно завоевывали Amazonia. На фронтиере карты Адамсман 1707 г. (составил Самуэль Фрэнк, генерал чешского королевского надзаворова восточными испанцами В.Н. (визит Нильсон) «Индия, столица чешского восточного»)




Территория, описанная на фронтиере карты Оливера Бурман (1696)



Экспедиция Каспары — самая ранняя из известных карт, где показана Южная Америка в целом в Лиссабоне в 1500 г. На ней более подробная часть Бразилии и южная часть Африки, исследованная португальцами и испанцами по Барселонскому договору 1494 г.



### Более поздние научные исследования



В течение трех веков власти Южной Америки находились в руках испанских исследователей. Но в XIX в. ученые начали исследовать урны Ама, бассейны Амазонки и Патагонии. Ученые Пруссии А. Гумбольдт собрал уникальные данные по географии, геологии, метеорологии и естественной истории Южной Америки. Он составил карту необычной реки Каскилья, соединяющей бассейны Ориноко и Амазонки. Из более поздних исследователей наиболее известен Ч. Дарвин. Его наиболее ценные путешествия в 1831-1836 гг. на корабле «Бигла» стали основой для разработки на теории эволюции, представленной в книге «Происхождение видов». Французский палеонтолог А. Дюбуа в 1847 г. впервые похоронил физическую карту Южной Америки



Патагония — это группа вулканических островов на западе. Эта карта была составлена с помощью корабля «Бигла» во время съемки берегов Юж. Америки по заданию Бригадоса БМФ. Иезуит Дарвин вывел описания восточной флоры, и, в частности, сложные черепки, которые на каждом острове имеют различные формы, и которые вытеснены восточными видами на острове.



# ДРЕВНИЕ КУЛЬТУРЫ ЮЖНОЙ АМЕРИКИ



**Девка культуры Лузо (бразильские Эквадор)** делала статушки из глины тем же способом, что и статушки этой культуры.

Южная Америка была заселена переселенцами с севера, возможно, более 13 тыс. лет назад. К 10 000 г. до н.э. охотники-собиратели достигли ее южной оконечности, и к 5000 г. до н.э. обитатели начали возделывать местные растения, такие как кукуруза, маниок и картофель. Успешное ведение сельского хозяйства вело к росту населения и социальному расслоению. Священные курганы создавались в Перу около 2500 г. до н.э., а типичные элементы южноамериканской иконографии с 1200 г. до н.э. распространились из храмового комплекса Чавин-де-Уантар по всей территории Перу. К 300 г. н.э. в Перу господствовали две крупные цивилизации: Наска и более богатая Мочика.

## Древнейшие поселения

**Первые обитатели** Южной Америки были охотники-собиратели обитавшие на крупной дичи. Нилочевичев копий и стрел на пещеры Фемс говорит о том, что к 10 000 г. до н.э. такой образ жизни распространился до крайнего юга континента. Пещерные Мечены-Валье (Чили) (ок. 11 000 г. до н.э.) представляют собой дятлово на деревьях норы, покрытых шкурами. Новые семейства растений: картофеля, кукуруза, маниок-кассава и лук поступают из глубины континента, которые достигли районов, составивших из мелкой дичи и насекомых.



**Монте-Валье** — самое древнее известное поселение в южной части континента. Оно существовало уже в 11 000 г. до н.э. Среди найденных здесь каменных орудий есть приспособление для рубки, подобное в древности (слева)



## Поселения и сельское хозяйство Южной Америки в древности

- культуры обитателей южной части континента, до 10 000 г. до н.э.
- культуры обитателей южной части континента, 8000-2000 г. до н.э.
- культуры обитателей южной части континента, 2000-4000 г. до н.э.
- культуры обитателей южной части континента, 2000-4000 г. до н.э.

## Развитие сельского хозяйства

- древнейшие свидетельства сельского хозяйства
- древнейшие свидетельства сельского хозяйства
- древнейшие свидетельства сельского хозяйства
- древнейшие свидетельства сельского хозяйства

## Домашние растения и животные

- картофель
- кукуруза
- манок
- бананы
- пшеница
- ячмень
- горох
- бобы
- курица
- овцы
- кошки
- коровы
- лошади
- верблюды
- собаки
- медведи
- рыбы
- птицы
- змеи
- улитки
- змеи
- змеи

## Монументальная архитектура

Успешное возделывание выращенных культур обеспечило рост населения. Сельские поселения превращались в небольшие города, а священные курганы на побережье Перу (с 2500 г. до н.э.) свидетельствуют о возникновении организованных сообществ с социальным расслоением. Наиболее памятными этой эпохи — Уаришто, Ас-Палльас, Карина, Астери и, тем же, Эм-Парвило.



Этот сводчатый портал (100-200 г. до н.э.) издалека напоминает римские сводчатые порталы. Он был найден в южной части Перу.



**Сельское хозяйство**  
Первые земледельцы Южной Америки жили на севере теплого побережья. Кукурузу выращивали в Эквадоре примерно с 6000 г. до н.э., а картофеля начали возделывать не позднее 4000 г. до н.э. Лимы и Валлиа, которые были одомашнены из-за пшеницы, использовались в Амазонке в качестве важных элементов. Маниок, основную культуру зоны тропического леса, выращивали в Амазонии с 3000 г. до н.э.



# Народы Амазонии и атлантического побережья

Уже жила из камня и керамические статушки около 10 000 г. до н.э. свидетельствуют о наличии поселений к востоку от Анд. Переход от охоты и собирательства к сельскому хозяйству начался около 3000 г. до н.э. В равнинных кущах в устье Амазонки и Ориноко сохранились остатки керамики: 5000 г. до н.э., что старше древнейшей керамики Перу. С началом выращивания кукурузы в поймах рек (1 тыс. до н.э.) стало расти население и появились неаграрные сообщества под управлением вождя. Мезолитические сооружения в Амазонии свидетельствуют о том, что большие группы людей объединялись для обработки земли.

- древнейшие поселения, 8000-4000 г. до н.э.
- поселения древнейшей керамики, 5000-4000 г. до н.э.
- поселения древней керамики, 2000-4000 г. до н.э.
- поселения древней керамики, 2000-4000 г. до н.э.
- поселения древней керамики, 2000-4000 г. до н.э.
- поселения древней керамики, 2000-4000 г. до н.э.
- поселения древней керамики, 2000-4000 г. до н.э.
- поселения древней керамики, 2000-4000 г. до н.э.
- поселения древней керамики, 2000-4000 г. до н.э.



## Культуры на территории Перу (1300 г. до н.э. – 600 г. н.э.)

**Самой влиятельной культурой** в центральных Андах была культура Чавин (850-200 гг. до н.э.), сформировавшая вокруг религиозного центра Чавин-де-Уантар. Эту культуру отличают высокие достижения в архитектуре, скульптуре и текстиле, включая строительство каналов. С ее упадком после 200 г. до н.э. в высокогорных Андах сформировалось много самостоятельных местных культур. На побережье Перу амазонскими и для крупных цивилизаций — Наска на юге и Мочика на севере. По мере их упадка многие общины возникли самостоятельно, что привело к появлению 500 г. н.э. и возникновению других крупных государств, включая Тьярианко и Уари.



**Культура Мочика**  
Центром культуры Мочика был город Мече, на котором возвышалась пирамида посвященная Солнцу — высочайшее сооружение из кирпича-сырца высотой 40 м. Государство Мочика было могущественным, хорошо организованным и расширялось за счет военных завоеваний. Большое количество выселенных привлекло к общественным работам и строительству крупных сооружений и гробниц.

**Культура Наска**  
Культура Наска на южном побережье Перу известна своими геометрическими рисунками, тканями и, прежде всего, захватывающими глазами Наска — геометрически правильными или замысловатыми рисунками, высеянными в пустыле, возмозго, как полихромный богам.

**Культура Чавин**  
Комплекс Чавин-де-Уантар (ок. 1200-200 гг. до н.э.) с его каменными скульптурами и рельефными изображениями храмов стал религиозным центром. Местная культура Чавин распространилась по всей территории Перу.



На этом архаическом сосуде керамики Наска в форме сосуда. Широко известны изображения животных, происходящие из 100 м.

# ИМПЕРИИ ЮЖНОЙ АМЕРИКИ

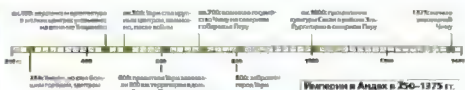


Золотой инка — инкрустированный бирюзой фигуркой бога солнца Инти (солнце чинчу) датируется 1100 г.

Империи, доминировавшие в Андах в 500–1450 гг. — Тиауанако, Уари и Чиму — были предшественницами империи инков, унаследовавшей их религиозные и социальные основы и принципы авторитарного правления. Империя инков (1438–1532) была крупнейшим государством в Южной Америке. Строгая система государственного контроля основывалась на сборе налогов, полневольном труде, принудительных миграциях и воинской службе. Из-за жесткой иерархии и невнятной системы преемственности власти руководство империи оказалось в кризисе в тот момент, когда в 1532 г. туда прибыл Ф. Писарро, и не смог предотвратить разрушение своего государства испанскими конкистадорами

## Империи на побережье в 250–1375 гг.

У империй Тиауанако и Уари, господствовавших в Андах с 500 г., была схожая ступень в искусстве и, вероятно, общая религия. Город Тиауанако на проулке ветрами плато Альтиплано и современной Боливии был центром племенности, и с 500–1000 гг. его культура заметно распространилась на Южные и Центральные Анды. Империя Уари на побережье в районе современной Амазонки была централизованной и воинственной и расширила свое влияние путем завоеваний. Империя инков была многим обязана своим предшественникам — империя Чиму в Северных Андах, отличавшаяся эффективным управлением, колонизацией экспансией, ирригационными проектами и эффективной системой коммуникаций



### Тиауанако

К 500 г. в городе Тиауанако на юго-восточном берегу озера Титикака проживало до 40 тыс. человек. Он стал объектом паломничества для всего региона Анд. Город сложился из дворцов и религиозных центров, состоявших из храмов, монументальных ворот и больших мономитических скульптур. Символические изображения воды, солнца и погоды являлись распространеными из Тиауанако по всем Центральным и Южным Андам.



Высеченная из одной глыбы лавы Ворот Солнца в Тиауанако воплощает водные и небесные божества в центре фронтона

### Уари

Империя с центром в городе Уари, процветавшая с 500–800 гг., имела культуру, схожую с империей Тиауанако, но была более воинственной. Она распространилась за счет завоеваний, о чем свидетельствуют остатки магистральных дорог и поселений с возвышенными жилищами. Общественные работы выполнялись жителями в качестве трудовой повинности.



В центре обрядовой стороны ручного зеркала культуры Уари изображено солнце и выделенные племена на фоне. Отрицательная полярность сканов на гравюре, в обрядовой стороне — зеркало из разбитых чашек



Эта золотая фигурка птицы (птица-инка) датируется 1100 г. и является символом империи инков. Она представляет инку, на которого возложены обязанности по сбору налогов и контролю за работой племен


### Племенные объединения в Северных Андах

К XV в. многие племена в Северных Андах были сгруппированы в племенные объединения на основе крупных сельских поселений, чьи жители занимались орошаемым земледелием и могли мобилизовать значительные ресурсы. Их искусство зарило южную периферию Анд в стране Эльмура (см. стр. 149). Золото и медь добывались очень эффективно



Империи на Тио-инка и инка по побережью

## Народы Южной Америки около 1500 г.



Золотой инка с фигуркой богородицы, сделанной в округе Сантьяго — нарядный приверженец инки, который носил народом лунка (шуба) из Северо-Восточной Анд.

К началу XVI в. в Южной Америке существовало много культур различных народов от высокогорной империи инков до охотничье-собирательной Патагонии. Больше народов жила вдоль Амазонки: в верховьях доминировало племя амазонки, в низинах — воинственное племя талкамо. Многие племенные объединения контролировали огромные территории, некоторые использовали полневоленный труд племенных народов в масштабном строительстве. Был широко распространен культ предков, основывавшийся на муумификации тел вождей.



Степное орошаемое земледелие в долине реки Тиауанако на склонах горы в прибрежной пустыне выше современного города Парамарибо.



Сумма прибрежных районов 0-750 м над уровнем моря

### ВЕРТИКАЛЬНАЯ ЭКОНОМИКА АНД

В Андах отчетливо выражена высотная поясность, и каждая ступень предоставляет собой свою среду обитания. Инки и их предшественники вели хозяйственную деятельность с учетом природных особенностей каждого пояса. Высотными боковыми траншеями равнин (пуна) использовались для выпаса лам. Ниже, на высотах до 4000 м над уровнем моря лежат поля сунчи, где можно выращивать картофель. Еще ниже, в долине, где не бывает морозов (мочу), растут кукуруза, пшеница, фрукты и вино. На низинах пампас (мачу) выращиваются перец, кукуруза и другие культуры. Добыча металлов и рыбы велась приращиваясь из-за Эль-Чико, называемого языками, плодородного оазиса и выходящего лавина и навсеребря.



Котумачауэло — главный священный инка, показан с мачу — геральдическим знаком на шапке и уборах. Оно использовалось для деловых сделок и военных сводок. Изображение сохранилось в шесте шурфов и стиле узавков

## Империя инков

Империя инков велась чем за век превратилась в доминирующее государство Южной Америки. С 1470 г. из своей столицы Куско инки управляли огромной территорией. Их иерархическое общество во главе с «Супа Инка» (великим инкой), что от происходит от слова «Супа» означало, что он происходил от бога Солнца. Основываясь на массовом организованном труде, взрослые мужчины были обязаны трудиться на полях, на общественных работах (строительство, добыча полезных ископаемых) и служили в армии. Обширная сеть дорог с почтовыми станциями соединяла регионы и связывала империю воедино. При сборе налогов и налогов делались арифметические записки



Империя инков в 1525 г.

### Инка статуэтка

Инка статуэтка (справа) датируется ок. 1450 г. Водонепроницаемые предметы производились в большом количестве и в единичном стиле

### Инка статуэтка

Инка статуэтка (справа) датируется ок. 1450 г. Водонепроницаемые предметы производились в большом количестве и в единичном стиле

### Инка статуэтка

Инка статуэтка (справа) датируется ок. 1450 г. Водонепроницаемые предметы производились в большом количестве и в единичном стиле

### Инка статуэтка

Инка статуэтка (справа) датируется ок. 1450 г. Водонепроницаемые предметы производились в большом количестве и в единичном стиле

### Инка статуэтка

Инка статуэтка (справа) датируется ок. 1450 г. Водонепроницаемые предметы производились в большом количестве и в единичном стиле

### Инка статуэтка

Инка статуэтка (справа) датируется ок. 1450 г. Водонепроницаемые предметы производились в большом количестве и в единичном стиле



# ЭПОХА НЕЗАВИСИМОСТИ



Петру I стал императором Бразилии в 1822 г., когда португальская семья переехала в Португалию из Бразилии

После **трех веков** испанского правления колонии Южной Америки потребовали большей автономии. После вторжения Наполеона в Испанию в 1808 г. они оказывали отпор от метрополии, и в 1810 г. в некоторых из них к власти пришли хунты. Борьба за независимость шла до 1826 г., когда испанские войска покинули континент. Подвиги освободителей (Симона Боливар и др.) стали легендой, но создать новые республики оказалось непросто. Между либералами и консерваторами вспыхивали гражданские войны, а диктаторы управляли странами как своими вотчинами. В экономике новых государств доминировали иностранные державы, особенно Великобритания. Бразилия получила независимость после бегства слода королевской семьи в 1807 г. После ее возвращения в Португалию в 1822 г. Бразилия была провозглашена независимой.



### Распад Великой Колумбии

Личность **Симона Боливара** и своеобразность военного действия против Испании привели к созданию республикой Великая Колумбия. Она оказалась громадным образованием с ошеломительной сложнейшей в Боготе. Торговые и транспортные связи между бывшими колониями — Чилий, Венесуэлой и Кито (Эквадор) — были очень слабыми, и в 1830 г., в так сказать С. Боливар, они стали независимыми государствами, которые возглавил Сантьяго Пас в Буэнос-Айресе, соответственно



### Факторы для независимости в 1800–1830 гг.

- 1807 Бразилия получила независимость от Португалии
- 1810-1811 Сан-Мартин освободил Венесуэлу
- 1810-1811 Сан-Мартин освободил Эквадор
- 1810-1811 Сан-Мартин освободил Перу
- 1811-1812 Сан-Мартин освободил Венесуэлу
- 1812-1813 Сан-Мартин освободил Венесуэлу
- 1813-1814 Сан-Мартин освободил Венесуэлу
- 1813-1814 Сан-Мартин освободил Венесуэлу
- 1813-1814 Сан-Мартин освободил Венесуэлу
- 1813-1814 Сан-Мартин освободил Венесуэлу

### Освобождение Южной Америки

Войны за независимость велись между патриотами и теми, кто был верен испанской короне. Самой предводительницей была борьба Симона Боливара и его романс Венесуэла и соседней Колумбия. Первыми обрели независимость Парагвай и Аргентина, откуда в 1817 г. Хосе де Сан-Мартин повел армяно через Анды, чтобы помочь освободить Чили. Победоносная борьба Боливара в 1818-22 гг. распространилась на Венесуэлу и Эквадор. Освободительные армии с севера и юга затыли объединивши свои силы для освобождения Перу, и в честь Боливара Веронесе Перу было названо Боливарией



Боливар вел войско-экспедицию (раското-шерстяка с равнин Венесуэлы) как слонг «кавалери». Они освободили испанские войска, посланные для подавления освободительного движения



- #### 1 Независимость Южной Америки 1810-1830 гг.
- 1810-1811 Сан-Мартин освободил Венесуэлу
  - 1810-1811 Сан-Мартин освободил Эквадор
  - 1810-1811 Сан-Мартин освободил Перу
  - 1811-1812 Сан-Мартин освободил Венесуэлу
  - 1812-1813 Сан-Мартин освободил Венесуэлу
  - 1813-1814 Сан-Мартин освободил Венесуэлу
  - 1813-1814 Сан-Мартин освободил Венесуэлу
  - 1813-1814 Сан-Мартин освободил Венесуэлу
  - 1813-1814 Сан-Мартин освободил Венесуэлу
  - 1813-1814 Сан-Мартин освободил Венесуэлу

### 2 Распад Великой Колумбии

- 1829-1830 Венесуэла получила независимость
- 1830-1831 Колумбия получила независимость
- 1830-1831 Эквадор получил независимость
- 1830-1831 Перу получил независимость
- 1830-1831 Чили получила независимость
- 1830-1831 Аргентина получила независимость
- 1830-1831 Боливия получила независимость
- 1830-1831 Парагвай получил независимость
- 1830-1831 Уругвай получил независимость
- 1830-1831 Бразилия получила независимость

### Политическое и экономическое развитие Южной Америки в 1830-1930 гг.

- 1830-1835 Венесуэла получила независимость
- 1830-1835 Колумбия получила независимость
- 1830-1835 Эквадор получил независимость
- 1830-1835 Перу получил независимость
- 1830-1835 Чили получила независимость
- 1830-1835 Аргентина получила независимость
- 1830-1835 Боливия получила независимость
- 1830-1835 Парагвай получил независимость
- 1830-1835 Уругвай получил независимость
- 1830-1835 Бразилия получила независимость

### Политика и экономика в XIX веке

После завоевания независимости во многих странах к власти пришли военные диктаторы (сначала), такие как Пас в Венесуэле и Росас в Аргентине. Страны, где не было сильного имлера, страдали от гражданских войн и сепаратизма. Хозяйство стран зависело от экспорта кофе и каучука из Бразилии, соевого и замороженного мяса из Аргентины. Боливийские приливы получали британские и американские фирмы, выкачивая средства в рудники и железные дороги в Аргентине и Чили. Оливия работала в Бразилии в 1880 г. вызвала нехватку рабочей силы, которая компенсировалась иммигрантами из Европы. Тысячи переселенцев приехали в Аргентину и Уругвай, расположенные на атлантическом побережье. Однако часть иммигранты пролилась в Бразилию в поисках работы на плантациях для обработки земель Аргентины, развиваясь наиболее быстро, привлекала множество итальянцев



Рудники в Восточных Андах вызвали в 1880 г. Рыба работала там на плантациях, выкачивая капитал для крупной работы, трудившаяся в домах. Но развитие экономики Бразилии привлекло тысячи иммигрантов со всего мира




### Тихоокеанская война 1879-1883 гг.

Война велась за пустыню Атакама с ее богатейшими запасами соли, серебра и меди. Чилийская компания уже вела разработки залежей в боливийской части пустыни, когда в 1878 г. Боливия потребовала отнять более высокого налога, но компания отказалась. Боливия поддержала Перу. В 1879 г. чилийская армия выдвинулась в Антофагаста и захватила боливийское побережье и южную часть Перу. Затем чилийские войска десант в Лима, и бои в Перу продолжались до 1883 г. По договору Боливия получила выход к Тихокому океану, а противничий спор Чили и Перу был разрешен только в 1929 г.

### Политическое и экономическое развитие Южной Америки в 1830-1930 гг.

- 1830-1835 Венесуэла получила независимость
- 1830-1835 Колумбия получила независимость
- 1830-1835 Эквадор получил независимость
- 1830-1835 Перу получил независимость
- 1830-1835 Чили получила независимость
- 1830-1835 Аргентина получила независимость
- 1830-1835 Боливия получила независимость
- 1830-1835 Парагвай получил независимость
- 1830-1835 Уругвай получил независимость
- 1830-1835 Бразилия получила независимость



Хуан Мануэль де Росас был великим военным лидером. Он не только против испанцев в Атакаме. Бразилия завоевала слонг и Бразилию, ополчившись Чили и Перу в годы Тихоокеанской войны, испортив союз империи с Великобританией



Империя — была из жизни перуанской столицы на территории, войска Боливии завоевала слонг и Бразилию, ополчившись Чили и Перу в годы Тихоокеанской войны, испортив союз империи с Великобританией

# СОВРЕМЕННАЯ ЮЖНАЯ АМЕРИКА



Аугусто Пиночет — глава военного правительства Чили в 1973-1990 гг.

Политическая и экономическая нестабильность в Южной Америке была обусловлена Великой депрессией 1930-х гг. Постоянно вспыхивали пограничные конфликты, но они были несравнимы по размаху с Чакской войной 1932-1935 гг. Стремительный рост населения, быстрая урбанизация и индустриализация оказывали давление на слабые демократические институты. Недовольные положением были профсоюзы и интеллигенция. В конце 1960-х гг. правительства были не в силах преодолеть социальные конфликты и идеологические схватки, что вызвало поворот к репрессивному консервативному авторитаризму. С 1980-х гг. Южная Америка стала склоняться в сторону демократии, рынка и международной торговли. К началу XXI в. большинство стран почувствовало возросший уровень общей стабильности.

## Южная Америка: путь к демократии



Массовое террористическое движение «Синьора Луисес», взрывное в силе, около 35 тыс. человек в 1980-х и 1990-х гг., было больше, чем партизанские правительства Перу. Однако наемниками и государственными войсками было возведено терроризма в начале 2000-х гг.

В ответ на вековую депрессию 1930-х гг. правительства проводили политику экономического национализма и промышленного развития. К концу 1950-х гг. социальный и экономический прогресс привел к большей демократии, но коммунистическая революция на Кубе стала угрожать стабильности. Опасаясь распространения коммунизма, США вывели 10 млрд. долл. помощи, но они не дали эффекта. Из-за обострения конфликтов между правящими элитами и земной массой власти перешли к гегемонизму США военными режимами. Они просуществовали до 1980-х гг. и к концу XX в. в большинстве стран были консолидированы демократии, хотя вторичные тенденции кое-где сохранялись.




Волонтеры помогают в противопожарной работе на фронте Три-Нанго во время войны против Паракетов в 1954 г.

### Чакская война

Претензии Боливии на регион Чако-Бореха к северу от реки Пинакомайо привели к войне с Парагваем в 1932-35 гг. Конфликт разгорелся из-за железной Боливии ввозить нефть и Атлантику через реки, а также в связи с претензиями Боливии на часть территории Парагвая, считавшейся более сильной в военном отношении, следовательно территориальные претензии.

### Спорная территория Чако в 1887-1938 гг.



1911: спорная территория Чако. 1913: спорная территория Чако. 1915: спорная территория Чако. 1917: спорная территория Чако. 1919: спорная территория Чако. 1921: спорная территория Чако. 1923: спорная территория Чако. 1925: спорная территория Чако. 1927: спорная территория Чако. 1929: спорная территория Чако. 1931: спорная территория Чако. 1933: спорная территория Чако. 1935: спорная территория Чако. 1937: спорная территория Чако. 1939: спорная территория Чако. 1941: спорная территория Чако. 1943: спорная территория Чако. 1945: спорная территория Чако. 1947: спорная территория Чако. 1949: спорная территория Чако. 1951: спорная территория Чако. 1953: спорная территория Чако. 1955: спорная территория Чако. 1957: спорная территория Чако. 1959: спорная территория Чако. 1961: спорная территория Чако. 1963: спорная территория Чако. 1965: спорная территория Чако. 1967: спорная территория Чако. 1969: спорная территория Чако. 1971: спорная территория Чако. 1973: спорная территория Чако. 1975: спорная территория Чако. 1977: спорная территория Чако. 1979: спорная территория Чако. 1981: спорная территория Чако. 1983: спорная территория Чако. 1985: спорная территория Чако. 1987: спорная территория Чако. 1989: спорная территория Чако. 1991: спорная территория Чако. 1993: спорная территория Чако. 1995: спорная территория Чако. 1997: спорная территория Чако. 1999: спорная территория Чако. 2001: спорная территория Чако. 2003: спорная территория Чако. 2005: спорная территория Чако. 2007: спорная территория Чако. 2009: спорная территория Чако. 2011: спорная территория Чако. 2013: спорная территория Чако. 2015: спорная территория Чако. 2017: спорная территория Чако. 2019: спорная территория Чако. 2021: спорная территория Чако.

## Экономическое развитие

После 1930 г. многие южноамериканские страны взяли курс на развитие промышленности, пытались реструктурировать экономику. Для ускорения индустриализации с 1940-х гг. были введены торговые пошлины. Правительство мширилось с высокой инфляцией, чтобы сохранить активный спрос на товары и услуги. Сформировавшиеся отрасли были сосредоточены в ряде мест, но распределение доходов оставалось неравномерным. С 1980-х гг. более открытые экономики стали привлекать капиталоземления. В ходе реформ 1990-х гг., направленных против инфляции, многие государственные предприятия были приватизированы. Однако ряд стран по-прежнему собирают и обременяют долгаями и высокой инфляцией.

### 1 Промышленность и ресурсы в Южной Америке


Table with 3 columns: Промышленность, Сырьевые ресурсы, Минеральные ресурсы. Lists various industries and resources across South America.

### Освоение тропических песов Амазонии

В 1950-х гг. бразильское правительство пыталось бороться с нищетою безземельного сельского населения, раздвигая участки для заселения вглубь новых лесов во влажных тропических лесах Амазонии. С 1960-х гг. правительство проводило активную экономическую политику, направленную на развитие этой территории. Эксплуатация и вывоз древесины стимулировали создание лесов Амазонии: ступенчатый земледелием, размытая почва (80% вырубке вызвано их деградацию). К 2004 г. в Бразилии было уничтожено 16 % тропических лесов.



### Экономическое развитие в Амазонии с 1960 г.



### 2 Основные Амазонии и сведение лесов

Table with 2 columns: Состояние растительности, Минеральные ресурсы. Describes forest status and mineral resources in the Amazon.



Бразильские волонтеры помогают в противопожарной работе на фронте Три-Нанго во время войны против Паракетов в 1954 г.

1957 г. Планетиче в Северном Бразилии достигают тропических лесов Амазонии.

1979: интенсивное строительство автомобильных дорог (1000 км в год) в Амазонии (Сери).

1992: международная ООН по окружающей среде в Рио-де-Жанейро подписала Декларацию о лесах Амазонии.

1992: международная ООН по окружающей среде в Рио-де-Жанейро подписала Декларацию о лесах Амазонии.

1992: международная ООН по окружающей среде в Рио-де-Жанейро подписала Декларацию о лесах Амазонии.

1992: международная ООН по окружающей среде в Рио-де-Жанейро подписала Декларацию о лесах Амазонии.

1992: международная ООН по окружающей среде в Рио-де-Жанейро подписала Декларацию о лесах Амазонии.

1992: международная ООН по окружающей среде в Рио-де-Жанейро подписала Декларацию о лесах Амазонии.

### 3 Наркотики

Уменьшение количества кокины в лесах Бразилии способствует глобальной торговле. При торговле вывозится углекислый газ, который уничтожает лесные массивы. Многие люди в Южной Америке вырубали леса, чтобы заготовить ценные породы и продать их за границу.



Рабочие собирают урожай кокины в Колумбии, где этот кустарник произрастает в тропических лесах. Жители Южной Америки вырубали леса, чтобы заготовить ценные породы и продать их за границу.



# АФРИКА

## ИСТОРИЯ РЕГИОНА

### ИСТОРИЧЕСКИЙ ЛАНДШАФТ

**География и климат Африки** в большей степени, чем на других континентах определили ее роль в мировой истории. В засушливых районах Восточно-Африканской рифтовой системы и в Южной Африке были обнаружены древнейшие человеческие останки. Хотя континент не был затронут оледенением, климатические изменения привели 8 тыс. лет назад к превращению Сахары из пустыни в степь, населенную дикими животными и охотниками-собирателями. Около 4000 г. до н.э. начался процесс иссушения, продолжавшийся и по сей день, приведший к изоляции от Средиземноморья регионов к югу от Сахары. Связь осуществлялась по долине Нила, где возникла одна из древнейших цивилизаций. К югу от Сахары развивались изолированные культуры, их особенности определялись окружающей средой, они были связаны бесписьменными устными традициями. Из-за платообразного характера континента и преобладания в ландшафтах пустынь и джунглей Африка была одним из последних континентов, который был колонизирован европейцами, но их короткое (около века) и жестокое правление оставило в наследство слабое экономическое развитие и политические противоречия.



Восточно-Африканская рифтовая долина — это место, где 3,8 млн лет назад предками африканской антропоидов, живя на древесных ветвях, начался процесс человека. Здесь сохранились и следы (Риомо) сафари появились здесь около 100 тыс. лет назад, после чего разошлись в Азию, Австралию с Океанией, Европу и, наконец, в Америку.



Сахара занимает большую часть северной Африки, но раньше здесь не было пустыни. На остальной территории преобладал биостепной ландшафт саванны и полупустыни. Пустыня существует в этой части Африки почти 5 млн лет. Суровый климат и небезопасный ландшафт препятствовали поселению здесь постоянных поселенцев.



Река Нил, охватившая газонную равнину, укрывает свой путь через пустыню Сахары и Сахары к северу. Человек поселился в долине Нила еще в раннем каменном веке, используя газонную равнину, которая образовалась в результате ежегодного затопления поймы.

#### Типы растительности

- умеренная, субтропическая растительность
- степь
- лес и редколесье
- влажные тропические леса
- саванна в дождливый сезон (80 тыс. лет назад)
- саванна в засушливый сезон (80 тыс. лет назад)
- опустынивание в дождливый сезон
- опустынивание в засушливый сезон

**Африка: 18 тыс. лет назад**  
 Во время ледникового периода в Африке было холодно и сухо. Эти два фактора вызвали изменение в растительности континента. Сахара расширилась к югу, а влажные тропические леса заняли часть их современной площади, простираясь по долине реки во впадине Конго, а на их месте были открытые саванны на континенте. Пустыни Юго-Западной Африки от побережья расширились к северу и вглубь континента.



# АФРИКА

## ИССЛЕДОВАНИЕ И КАРТОГРАФИРОВАНИЕ


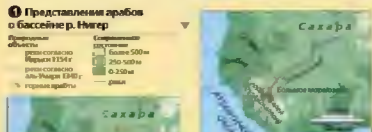


Чтобы закрепить за собой территорию, исследователи на побережье вставляли деревянные кресты (фото)

Из-за отсутствия письменных исторических источников мало известно о географических знаниях древнего населения Африки к югу от Сахары. Историк Геродот (V в. до н.э.) сообщает о попытке финикийцев совершить плавание вокруг континента в 600 г. до н.э. К 150 г. н.э. географ Птолемей нанес на карту территорию к северу от линии Момбаса — Канарские острова (см. стр. 44). С 600 г. арабские купцы пересекали Сахару и основывали исламские поселения. К 1600 г. европейские торговые державы имели опорные пункты на побережье, но до 1800 г. африканский континент оставался «белым пятном». Знаменитые исследователи внутренних районов в XIX в. тщательно наносили на карту все, что попадалось им на пути.

### СРЕДНЕВЕКОВЫЕ ПРЕДСТАВЛЕНИЯ О ЗАПАДНОЙ АФРИКЕ

Хотя в жизни Западной Африки не было карт, путешественники собирали много географической информации об этом регионе. Эти знания арабы и позже перуальцами использовались для составления карт внутренних районов Марокко в 1154 г. (сводная описательная карта в Западной Африке). Путешествия географа Аль-Уэйли сформировали знания о Черном море, который разливался на две реки, одна из которых выводит в океан, а другая течет через озеро Чади и Нилу. В 1456 г. португалец Диогу Транзальто написал рассказ Боке, африканского купца, о великой реке Эфиопии. Точка восточного побережья на Магинию в 1505 г. и юго-восточного побережья Боке и содержали другие подробности.

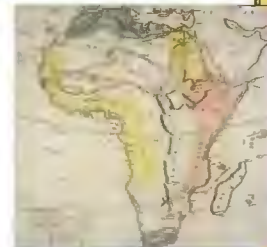


## Исследования внутренних районов Африки

Европейские исследования во внутренних районах Африки — это в основном поиск путей к крупицам в море рек. Шотландские исследователи Джеймс Брюс путешествовал по Эфиопии в 1768-1773 гг. и в 1772 г. открыл исток Голубого Нила. Систематические исследования начались в 1778 г. при поддержке спонсорной в Англии «Ассоциации для совместной открытию внутренних частей Африки». В 1795 г. за счет Ассоциации совершил первое путешествие в западную Африку Мунго Парк. Он исследовал в Гамбии и южной р. Нигер, показав, что она течет в восточном направлении. В первой половине XIX в. британские исследования включили в себя, их вершиной стало триумфальное открытие в 1802 г. Джеймсом Хэвлингом истока Нила в юго-западной Ривон у озер Виктория. Прямая борьба за контроль над территориями в Африке некоторые представления стран континентальной Европы также представляли исследования европейцев.



Фундаментальные исследования. Ривон Кабило сделал этот рисунок в Тамбукуту в 1828 г. Он осуществил свою мечту посетить этот город в Сахаре и вернулся за это путешествие в 10 лет. Фундаментальные были известны Нилу европейским сообществом благодаря первоначальному европейцу.



В XIX в. было систематическое научное исследование внутренних районов Африки, и картографы строились на историческом материале. На этой карте Африки (1808) видно как европейцы, так и африканцы исследовали территорию, наиболее известные географические имена.



### Португальские исследования

Португальцы предпринимали систематические путешествия для исследования западного побережья Африки. Эти экспедиции организовывались в надежде наладить контакт с источниками золота в Западной Африке, а также проложить торговый путь в Индию вокруг континента. В результате были исследованы новые реки Гамбия и Сенегал, налажен контакт с империей Мали и открыты острова Зеленого Мыса.



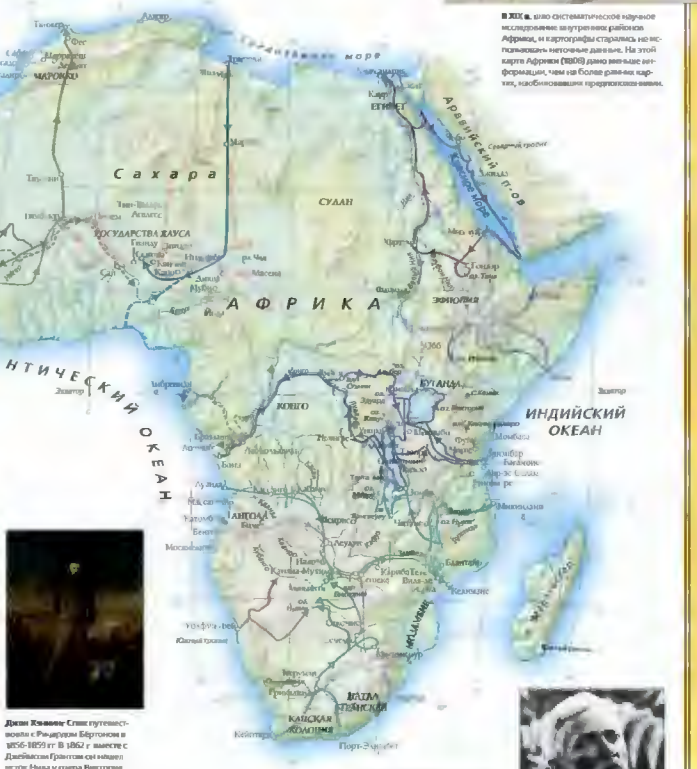
### Исследования в XIX в.

- Британские: Джеймс Брюс 1768-73 гг.; Мунго Парк 1795-98 гг.; Джон Кэмпбелл, Джеймс Девон и Уильям Арден 1825-28 гг.; Джеймс Кларк Росс 1822-23 гг.; Джеймс Брюс 1828-29 гг.; Джеймс Брюс 1833-34 гг.; Джеймс Брюс 1835-36 гг.; Джеймс Брюс 1837-38 гг.; Джеймс Брюс 1839-40 гг.; Джеймс Брюс 1841-42 гг.; Джеймс Брюс 1843-44 гг.; Джеймс Брюс 1845-46 гг.; Джеймс Брюс 1847-48 гг.; Джеймс Брюс 1849-50 гг.
- Французские: Рене Кайе 1827-28 гг.; Тьерри Сагрен 1828-29 гг.; Жюль Верн 1873-75 гг.
- Немецкие: Герхард Рихтер 1870-71 гг.
- Итальянские: Витторио Беллиони 1892-97 гг.
- Португальские: Алфонс Карлуш Палу 1877-78 гг.
- Шведские: Карл Линдберг 1853-58 гг.

### Поиск истоков Нила



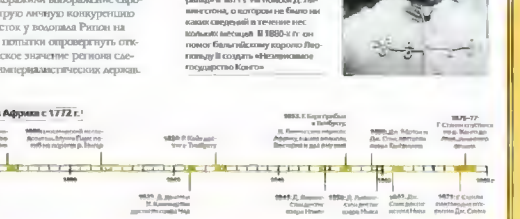
Легенда: Джеймс Брюс обнаружил исток Голубого Нила в 1768 г. в Эфиопии. Он был первым европейцем, увидевшим исток Нила в Эфиопии.



### Исток Нила

В XIX в. главным источником Нила британцами выступили европейцы. Вопрос выкладки, споры и ссора между конкурентами. После того как Стив обнаружил исток в юго-западной Ривон на озере Виктория, предпринимались попытки опровергнуть открытие. Политическое и экономическое значение региона сделало его объектом соперничества империалистических держав.

### Европейские исследования в Африке с 1772 г.



# РАННЯЯ ИСТОРИЯ АФРИКИ



Терракотовая статуэтка женщины из периода неолита (4250–4050 гг. до н.э.)

Три события способствовали росту и распространению сельского хозяйства в Африке: начало пастбищного скотоводства в Сахаре, окультуривание местных растений к югу от Сахары и внедрение зерновых культур в Египте. Пшеница и ячмень из Азии распространились вдоль побережья Средиземного моря и вверх по долине Нила до Судана и Эфиопского нагорья. Начиная с 3000 г. до н.э. более сухой климат вынудил скотоводов Сахары мигрировать в долину Нила, где с 5000 г. до н.э. успешно выращивались сельскохозяйственные культуры на почвах, плодородие которых поддерживалось ежегодными наводнениями. С этого времени Египет стал могущественным государством, где сменялось 30 династий. Его историю разделяют на три «царства» и два «распада» (периоды нестабильности и разобщенности).

## Развитие сельского хозяйства

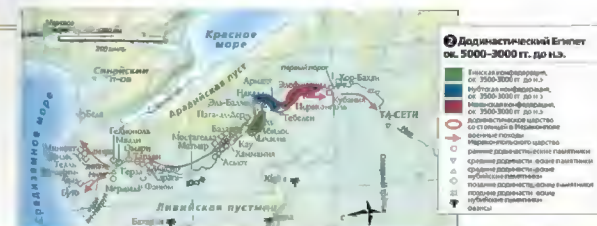


С 4000 г. до н.э. в Южном Судане выращивали просо и зернобобовые культуры.

Выпас скота в Сахаре и выращивание местных культур к югу от нее началось около 6000 г. до н.э. С 5000 г. до н.э. в Египте стали выращивать пшеницу и ячмень. К 2000 г. до н.э. к северу от экватора широко распространилось скотоводство. Развитие сельского хозяйства к югу от экватора препятствовали густые леса и муравьи. Поэтому скотоводство распространилось на тот лишь вдоль восточного побережья и восточной Южной Африки к 1000 н.э.



Наскальные рисунки в Сахаре дают яркое представление о жизни в этом регионе. На этих рисунках 6000 г. до н.э. в Сахаре изображены скоты и зефирки, которые сейчас обитают только в южной Сахаре.



## Развитие Египта в 3500-2180 гг. до н.э.

С 5000 г. до н.э. оседлые сообщества сосредоточились в долине Нила стали объединяться в городские центры под управлением местных правителей. Царь Нармер из I-й династии создал египетское государство около 3000 г. до н.э. С этого времени началось распространение иероглифического письма, была основана Мемфис. В результате централизованная власть возвысилась Древнее царство и началось строительство пирамид, служивших гробницами фараонов. С 2400 г. до н.э. власть фараонов начала слабеть, и к 2180 г. до н.э. Древнее царство было разложено между двумя враждовавшими династиями на Восточной и Западной Египте. Последовавшие за этим годы политический нестабильности характеризуют как Первый распад.



Ступенчатая пирамида Джосера (2650 г. до н.э.) была первой пирамидой, построенной в Египте. И ее строительству были привлечены тысячи работников.



Крупнейшие пирамиды в Гизе были построены примерно в 1473 г. до н.э. Это грандиозный памятник древней культуры времен Фараона Хеопса. Рядом с пирамидами расположены другие памятники культуры.

## Расширение и деление Египта

Примерно Фивы возвысились в период Первого распада как правители Верхнего Египта. Позже они получили себе и Нижней Египет, установив контроль над всем регионом, и примерно к 2134 г. до н.э. возвысилась Среднее царство. Его ярким и правителем стал знаменитый фараон из Фив Яхмос I, который стал первым правителем Нового царства. Во времена Нового царства Египет расширил свои границы на север и на юг, что стало его крупнейшим территориальным достижением. Однако, к 1000 г. до н.э. начался упадок Нового царства.





# РАЗВИТИЕ СЛОЖНЫХ ОБЩЕСТВ




Культура Now в Западной Африке: портрет ребенка с традиционными украшениями

Хотя торговые пути и соединяли Средиземноморье с территориями к югу от Сахары, эти два региона развивались практически независимо друг от друга. Миграции бантуязычных народов после 2000 г. до н.э. на юг, возможно, способствовали распространению оседлого земледелия в Африке к югу от Сахары. Позднее к югу распространилось овецоводство и обработка железа. Представители культуры Nok в Западной Африке выплавляли железо с 600 г. до н.э. В Северной Африке богатые земли средиземноморского побережья и Египта привлекали иностранных завоевателей, включая греков и римлян. С 300 г. до н.э. также возникали и могущественные местные государства, в частности Аксум в районе Красного моря и государства берберов, соперничавшие с Римом за земли в Северо-Западной Африке.

## Распространение обработки железа

Самые ранние свидетельства обработки железа к югу от Сахары (ок. 600 г. до н.э.) найдены в палеонтологических культурах Nok в Западной Африке Тарута и Саун-Дуна. К 300 г. до н.э. обработка железа распространилась на юг до р. Конго. Страны в западной африканской пустыне, пустыни и субэкваториальном поясе на западе и востоке побережья слывали По-челны имену, технология выплавки железа распространилась к югу двумя путями – вдоль восточной и западной окраин континента. Из железа не только делали мотыги, топоры, ножи и копья. Как предмет роскоши оно являлось объектом торговли и помогало поддерживать межобщинные связи в регионах к югу от Сахары.



Изображение колесного плуга на древней картине через Сахару. Возможно, это свидетельствует о распространении обработки железа в регионах к югу от Сахары.

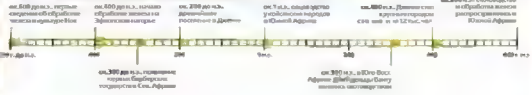
## Влияние народов банту

Со своей стороны на территории современной Нигерии бантуязычные народы в течение 1-го тыс. до н.э. и в первую очередь (бесплодные и западным) прорывом во влажные экваториальные леса и далее в южную Африку. Мигрирующие народы банту вырубали леса и занимались смешанным сельским хозяйством. С VII в. до н.э. их умение обрабатывать железо дало им значительное преимущество над охотниками-собирателями, тлавия или воинственные народы, так как это содало им выжить в условиях жесткой конкуренции, способной обеспечить большую численность населения. Таким образом, с VII в. до н.э. и далее началось распространение традиций народом банту на территориях к югу от Сахары.



В I тыс. до н.э. народы банту селились в долинах по периферии влажных лесов Центральной Африки и постепенно осваивали сельское хозяйство.

## Развитие технологий обработки железа и социальной организации



## Берберы в Северной Африке

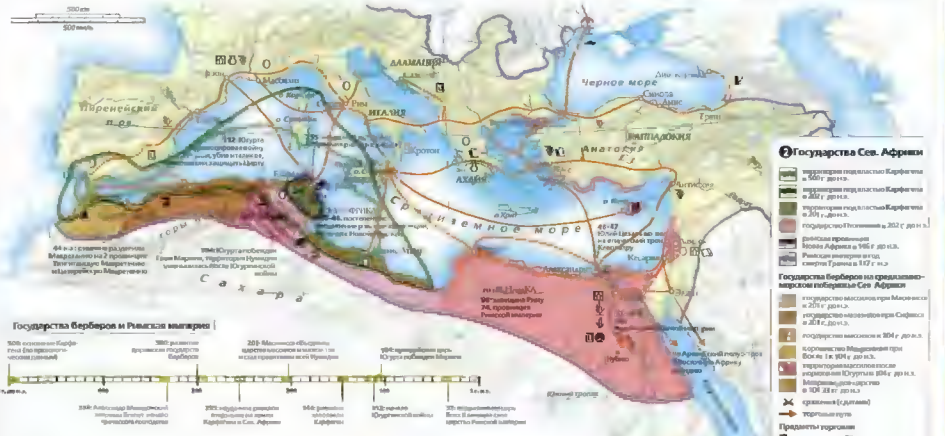
С 300 г. до н.э. берберское население Северной Африки (чакры, мавры и массалы) начало образовывать государства, строить города и развивать систему управления. В союзе с Римом они в 201 г. до н.э. создали объединенное государство Нуридия во главе с Масиниссой из династии массалов. Его внуки царь Югурта вступил с Римом в войну, что в 104 г. до н.э. привело к разгрому, и эта территория была присоединена к Риму как провинция Югрия. В 33 г. до н.э. царь Мавритании Юкс II завладел римскими землями, завершив захват всей западной Северной Африки, снабждая Рим сельскохозяйственной (зерновой и оливковой) продукцией шкур и ирригационными горючими (Кирфенит и др.).



В государства берберов численность населения не дошла до уровня Югрии, провинция Югрия была присоединена к Римской империи с 104 до н.э. до тех пор, когда Югрия до н.э.



После завоевания римскими войсками было распространено строительство в римской архитектуре. Возвышением в Сев. Африке города префектуры Карфагенской провинции: Карфаген, Кле, Нумидия, или император в Тунисе (Эль-Джадид) и соприкоснулся Туниса. Построенный в 225 г. н.э. шириной 50 тыс. лет.



## Возвышение Аксума 100 г. до н.э. - 600 г. н.э.

Возвышение Аксума в Северной Африке началось около 100 г. до н.э., а к концу I в. н.э. он превратился в крупную торговую империю. Царство процветало благодаря порту Аддис в Красном море (см. стр. 225), через который шла торговля благовониями. Аксум охватывал Египет, Империю, Персию и Аравию через лавинский павильон, с южной частью и северным берегом Аксума: местное население развита при царе Эзана. Он принял христианство около 350 г., а в 400 г. в южную часть была образована большая часть страны. В 525 г. царь Камель, один из преемников Эзана, завоевал Южную Аравию, которую Аксум удерживал до 574 г. С расширением ислама в VII в. Аксум утратил свою монополию в районе Красного моря, она перешла к мусульманским торговцам, после чего начался упадок царства.



В честь своего побед первого толку Аксум воздвигнул над городом великий обелиск из базальта высотой 34 м.

## Северо-Восточная Африка в 100 г. н.э.

- 1 золото
- 2 рабство
- 3 рабство
- 4 рабство
- 5 рабство
- 6 рабство
- 7 рабство
- 8 рабство
- 9 рабство
- 10 рабство
- 11 рабство
- 12 рабство
- 13 рабство
- 14 рабство
- 15 рабство
- 16 рабство
- 17 рабство
- 18 рабство
- 19 рабство
- 20 рабство



## Северо-Восточная Африка в 350 г. н.э.



## Северо-Восточная Африка в 500 г. н.э.



# ВЛИЯНИЕ ИСЛАМА В АФРИКЕ



Найденные на островах Гамбия, эти серебряные монеты доказывают торговые связи страны с арабскими

После X в в саваннах южнее Сахары возникло несколько держав. Они привлекали арабских мусульманских торговцев, путешествовавших на юг в поисках соли, золота и рабов. В ходе частых контактов ислам постепенно мирно распространился в этом регионе. Мусульмане-берберы Альморавиды в 1076 г. захватили столицу Ганы, уничтожив эту державу, но это завоевание не привело исламу новых сторонников. Христианская Эфиопия также противостояла продвижению ислама. Однако преемники Ганы – государства Мали и Сонгаи – своим благосостоянием и культурой во многом обязаны исламу, равно как и держава Канем-Борну вокруг озера Чада, а после XV в. – города-государства хауса. С конца X в. в прибрежных городах Восточной Африки основывались арабские торговые колонии, что стимулировало торговлю Африки с Арабией и Индией и ускорило распространение ислама на юг.

## Торговля в Африке и экспансия ислама


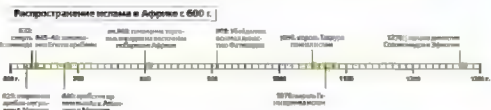


Высокая мечеть в Дакке (Мали) построена в XIV в. из высушенного глиняного кирпича

Широкое распространение ислама за пределы Аравии началось после смерти пророка Мухаммеда в 632 г. В 640 г. между двумя эмирами Египет и стали его заселить. С VIII в. ислам распространил торговцы и другие миссии, плывшие по торговым путям через Сахару в Западную Африку и далее по течению Нила. В XIII в. ислам принесли король династии Сабулува государства Канем. Он провёл дальше на юг по восточному побережью Африки вместе с арабско-нордвестальцами, основывавшими там торговые фактории. Торговля между арабами и народами банту нуждалась в языке общения, и на восточном побережье эту функцию стал выполнять суванли.



Рог из слоновой кости (вверху) был изготовлен в XVI в. мастерами Западной Африки для продажи на европейских рынках. Это подтверждает наличие на юге и югозападной части Африки торговых связей с Китаем во времена династии Мин.



## Империи и города-государства

В 800–1500 гг. в Африке возникли многочисленные государства. Некоторые из них, например, Мали и Сонгаи, сформировались на торговых путях, пересекавших Сахару. Благодаря торговле на восточном побережье возникли торговые государства, а в Южной Африке добыча золота и торговля слонами укрепила державу Импонганга. Среди прибрежных народов процветало объединение групп кочевых земледельцев в социальные сообщества ремесленников и скотоводов.



## Королевская резиденция Большого Зимбабве

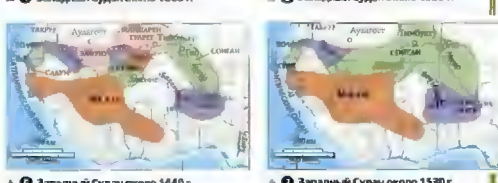
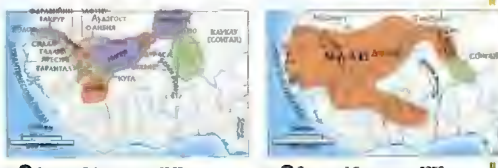
Окруженные стеной резиденция возвышалась в Большом Зимбабве в VII–XV вв. Величественный мраморный дворец строился 400 лет, начиная с XI в. Он был защищён внешней стеной длиной 230 м, высотой 9 м и толщиной 3 м.

## Развитие государств в Африке



## Политические изменения в Западном Судане

С 600 г. и до середины XI в. государство Гана процветало благодаря развитому земледельческому хозяйству и контролю над торговлей через Сахару. В 1076 г. Гану уничтожило вторжение Альморавидов, в результате она развалилась на враждующие государства. В дальнейшем доминирующие позиции в Западной Африке заняли империя Ниджал и империя Мали, ставшая независимой в 1235 г. После Мали последовало падение соседнего Сонгаи, и к XV в. господство стало монополизировать империя в регионе, как вышло государство Нигер.



Этот браконьерский рога был найден в начале 1930-х гг. при раскопках Билола в Мали. В древности в Западной Африке браконьеры добывали слоновую кость для торговли.

# АФРИКА В НАЧАЛЕ НОВОГО ВРЕМЕНИ



Великое Ашанти-государство на Золотом Берегу

В ход европейской экспансии в Африку, начатой португальцами в XV в., было образовано несколько колоний — в Анголе, в долине Замбези и у мыса Доброй Надежды, но африканские правители сдерживали и контролировали деятельность колонистов. Кое-где в Западной Африке они позволяли европейцам построить форты и фактории на побережье. Это расширило возможности внешней торговли, в основном, золотом, слоновой костью и рабами. После 1700 г. на первое место вышла торговля рабами через Атлантику. В XVI в. Османская империя расширилась в Северной Африке до Атласских гор. Южнее великая империя Сонгаи была разгромлена марокканцами в 1591 г., однако в Западной Африке оставались другие державы, например, Великое Фуло. В начале XVIII в. мощные прибрежные государства возникли в Антанга и Дагомея, а в Юго-Восточной Африке на месте державы Момомота сформировалось государство Розии.

## Южная и Восточная Африка


В XVII в. присутствие португальцев в регионе препятствовало государству Розии, находившееся на юге Замбези, а флот оманских султанов захватил большинство их флотов в Восточной Африке. Под контролем Португалии остались пограничные колонии в долине Замбези и прибрежные города Сиддам, Мембабе и Ньямбале. В 1652 г. голландская Ост-Индская компания основала колонию Капштадт (Кейптаун). Расширение голландских поселений в XVIII в. привело к конфликту с многочисленными государствами народов зулусов.




Форт Мосса, построен Португальцами в Мозамбике в 1595 г., захвачен оманскими султанами в 1638 г.



### 1 Южная и Восточная Африка около 1700 г.



### 2 Государства Зап. и Центр. Африки и 1625 г.




Народ Фута-Джала за счет вывоза скота для своих соседей на большей части Западной Африки. На гравюре 1730 г. изображен город Фумбале на реке Гамбия с плантациями в районах для скота.

## Политическое развитие Африки

В XVII в. большая часть Африки к югу от Сахары состояла из множества мелких государств площадью около 30 км в диаметре. В Западной Африке около 70% населения проживало в этих «мелких» государствах. Их границы часто оставались нечеткими, а правительств становилось по наследству, выборности или по другим местным традициям. Были и большие империи, такие как Саганга и Мали, располагавшиеся в малонаселенном регионе, который сейчас называют Сахель. Эти крупные государства обычно росли за счет похищения более мелких, хотя в последние структуры власти сохранялись и истовывалась для соблюдения законов и сбора дани. Налоги собирались полюдно или за счет похищения собственности отсутствующая земля не могла быть куплена или продана, она считалась принадлежавшей тому, кто ее обрабатывает. Владельцы рабских плантаций были связаны веревкой личного богатства.



Наньба, грозная правительница королевства Наньба с 1624 по 1663 гг. Боролась португальцами добывая своих детей.



Западные и Центральная Африка

## Борьба за Африканский Рог

Господство Эфиопии в этом регионе закончилось в XVI в. Расширение христианской империи на мусульманские земли к югу часто сопровождалось насильственным крещением и уничтожением исламской литературы и мечетей. В 1529 г. Ахмед ибн Иб-Рашид Аюби (Слема Гриво), энергичный зять султана Адма, объявил Эфиопию джизией и совершил жестокие захватнические походы. В 1540 г. Эфиопия потеряла провинции Португалии, и Адма был убит в сражении. Эта безрезультатная война способствовала росту и приросту вторичности с юга главным образом за счет христианских и мусульманских земель и основали собственные государства. Многие представители орогов торговли ислам, а некоторые являлись наемниками в гражданских войнах в Эфиопии. Эфиопия добилась процветания в XVII в., во время «голландского гегемонии», но ее территория заметно уменьшилась.



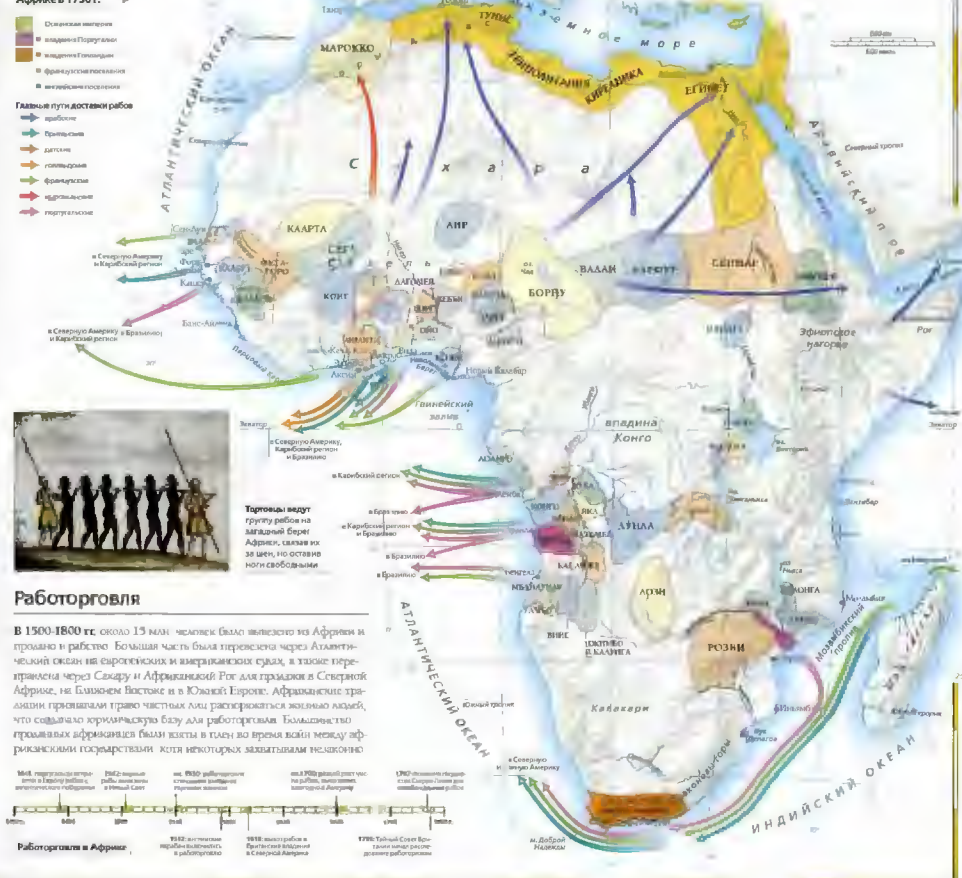
### 3 Африканский Рог 1500–1700 гг.

→ торговля Арабия Гриво 1529–1541 гг. → торговля Арабия Гриво 1529–1541 гг. → торговля Арабия Гриво 1529–1541 гг.



Эфиопский император Фасилес построил город Гондар с перламутровыми стенами в 1636 г. До его строительства правители Эфиопии жили в пещерах. Они приносили свои шатры на срок до 1 года, а затем переносились в другую часть государства.

### 4 Работорговля в Африке 1750 г.



Торговля рабами группами рабов на западном берегу Африки, склеив их за цепь, но оставив ноги свободными.

### Работорговля

В 1500–1800 гг. около 15 млн человек было вывезено из Африки и продано в рабство. Большая часть была перенесена через Атлантический океан на европейских и американских судах, а также переправлена через Сахару и Африканский Рог для продажи в Северной Африке, на Ближнем Востоке и в Юго-Восточной Европе. Африканские торговцы продавали рабов частным лицам, расширялись земельные наделы, что создавало хозяйственную базу для работорговли. Большинство правителей африканцев были взяты в плен во время войн между африканскими государствами, хотя некоторых захватывали неслучайно.

Работорговля в Африке

# КОЛОНИЗАЦИЯ АФРИКИ



**XIX ВЕК** был периодом революционных перемен в Африке. Государства Западной Африки были охвачены джихадами, а на юге воинственные действия народа зулу имели катастрофические последствия для соседних племен. В середине XIX в в Африке также произошла торговая революция. Европейцы теперь могли предложить в большом количестве высококачественные товары фабричного производства. В результате Африка была обречена играть роль поставщика сырья. К концу века многие африканские королевства и клановые сообщества сменялись государствами, организованными по этническому принципу. Однако этот процесс был приостановлен основными европейскими державами, полагавшими континент между собой.

## Торговля в XIX веке



Асаний народом Тенно-Тен, основан на вооруженных сподвижников, создан в 1873 г. собственное государство и систему органов.

Развитие экспортного производства товаров в Европе имело для Африки сокрушительные последствия. Благодаря фактору затрат на перевозку сократились, и в Африку стали массово завозиться европейские ткани и изделия из металла. Это вызвало упадок местной промышленности, в то же время росла работорговля. Перевозкой грузов, особенно в Восточной и Центральной Африке, занимались мелкие предприниматели. Это не привнесло былой роскоши, но обеспечило высокое социальное положение. Часто владельцы небольших предпринимательских предприятий, что придавало им особый этнический характер. Африканские торговцы, извлекая выгоду из растущей экономики, получали и политическую власть, например, торговцы мехом Масаи создали свое государство.

### Торговля в Африке около 1815 г.



- ### 1 Экономика и политическое устройство Африки 1830 г.
- соль
  - серебро
  - работорговля
  - зерно
  - хлопок
  - сукно
  - железо
  - медь
  - серебро
  - серебряные монеты
  - серебряные слитки
  - серебряные украшения
  - серебряные монеты
  - серебряные украшения
  - серебряные монеты
  - серебряные украшения



## Экспансия зулу и бурос

Предводитель зулу Чика (Шика) объединил племена в воинственный союз, покоривший соседние племена итуни и нандейш рва нош, опустошивший внутренние районы Южной Африки и сделавшим их удобными для экспансии бурос. Буры начали массовое переселение из Капской колонии между 1835 и 1840-ми гг., ища пастбища и спасаясь от ненавистного британского правления. Англизлы на север, они покорили воинственные племенные объединения.

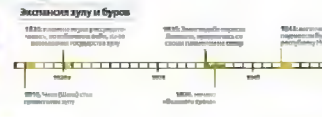


Чика (Шика) вооружил зулу оружием, обучил их тактике войны и боевым действиям в бою против племен итуни и нандейш рва нош. Зулусы на юге и в равнинах убрали отгоняли скот друг от друга.

### 4 Воины и миграция в Южной и Восточной Африке



Чика (Шика) вооружил зулу оружием, обучил их тактике войны и боевым действиям в бою против племен итуни и нандейш рва нош. Зулусы на юге и в равнинах убрали отгоняли скот друг от друга.



## Исламская реформа в Западной Африке


Англизлы в Западной Африке в XIX в вызвали бурное потрясение. Идея, что реформаторы могут свергнуть «неправильные» правительства, глубоко укоренилась и укрепила позиции в XIX в. во времена правления Амарорамы. Исламские проповедники противостали британцам, часто изгоняли и коррумпировали правителей. Сильные проблемы также требовали реформ, так, например, гонимый реформаторы в борьбе против тех, кто обманывал и притеснял. Ислам также привнес блага бедным крестьянам и рабам. Провозвестие Осман Ади Фомо в 1804 г возбудило анклавы фруме против государств хауса, привнесший и образовал мусульманское государство Сокото. Амир народа тулука Хали Омар в 1861 г. завоевал территорию Сену, основав государство тулука.



Возникновение исламского государства Сокото в Западной Африке. Исламские проповедники противостали британцам, часто изгоняли и коррумпировали правителей. Сильные проблемы также требовали реформ, так, например, гонимый реформаторы в борьбе против тех, кто обманывал и притеснял. Ислам также привнес блага бедным крестьянам и рабам. Провозвестие Осман Ади Фомо в 1804 г возбудило анклавы фруме против государств хауса, привнесший и образовал мусульманское государство Сокото. Амир народа тулука Хали Омар в 1861 г. завоевал территорию Сену, основав государство тулука.



### 3 "Скандинавские войны" XIX в в Западной Африке



## Завоевание внутренних районов

После 1885 г. обострилась борьба за завоевание внутренних районов Африки (см. стр. 96). Интересы европейских держав были обусловлены соперничеством между ними, а также конкуренцией местных торговцев и потулностью или колониальными захватами. Часто завоевания изначально основывались на коммерческих интересах, например, создание Союзом Рагоса «де Бирс» монополизировать майне колонии. Войска колонизаторов были укомплектованы, в основном, африканцами, наемниками или рабами. В то же время лобные методы сражались с африканскими торговцами, различными межплеменными розни, применением грубой силы.



### 5 Проникновение европейцев в Африку



### 6 Формирование структуры в Африке, соотнесенные с традиционными структурами и новыми войнами африканских территорий.



# ПОСТКОЛОНИАЛЬНАЯ АФРИКА



Джулиус Ньерере, Борьба за независимость Танзании.

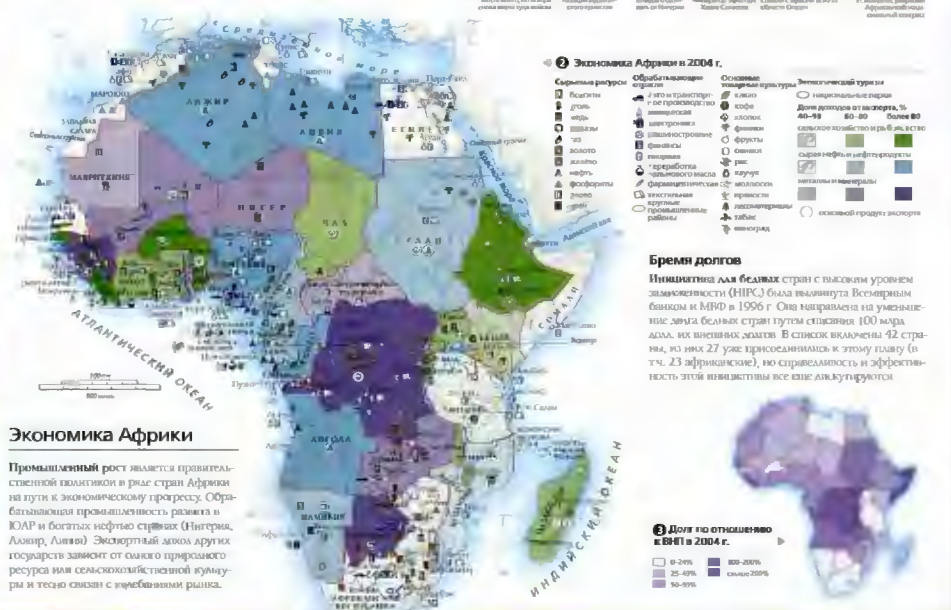
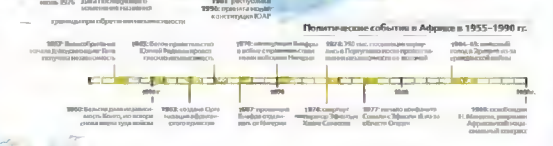
Большинство африканских стран обрело независимость в 1956-68 гг. Почти везде границы новых государств совпадали с границами существовавших на их месте колоний. После завоевания независимости часто устанавливались диктаторские или военные режимы; многие правительства были коррумпированы. Сдвиги в сторону многопартийной демократии также были, особенно в Южной Африке, где в 1990 г. был ликвидирован режим апартеида. В 1990-2000-х гг. многие страны Африки были охвачены острыми конфликтами из-за этнических противоречий или борьбы за ресурсы, такие как лес и алмазы

## Независимость Африки

После Второй мировой войны колониальные державы сталкивались в Африке с требованиями самоуправления, и большинство стран получило независимость около 1960 г. Португалия держалась за свои владения все 1960-е гг. Это вылилось в длительные и кровопролитные войны в Анголе, Гвинее-Бисау и Мозамбике. Также продолжительная борьба шла за права бразильцев в бывшей британской колонии Зимбабве и ЮАР. Победив Нелсона Манделу на президентских выборах 1994 г. ознаменовала конец правления беломо меньшинства в Южной Африке



Исторический флаг гвинецкой и гане в ходе протеста и честь независимости. Страна была провозглашена республикой 1 января 1960 г., ее первым президентом стал Келеман Нурман



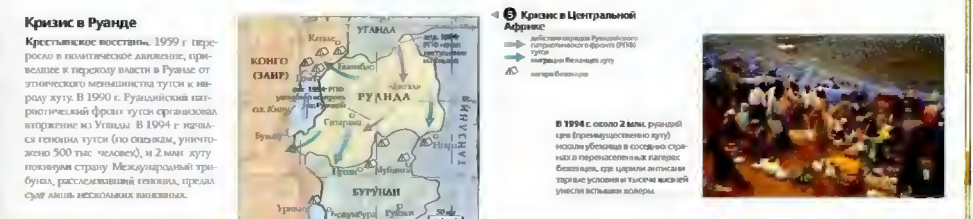
### Колониальное наследие

Пытась установить политические системы европейского типа, возникшие африканские государства испытывали большие потрясения. Слабые правительственные структуры становились причиной многих гражданских войн, вспыхивавших после получения независимости. Власть менялась обычно в результате военных переворотов. Начатый колониалистами переход от натурального хозяйства к производству товаров культуры на экспорт привлек к независимости многие страны от юга континента. Ряд регионов, особенно в зоне Сахара, сильно пострадали от засухи. Ситуация ухудшилась из-за быстрого роста населения и эрозии земель в перенаселенных районах. Урбанизация привнесла вширь и комплексной напряженности, хотя в городах ситуация была лучше, чем в сельских районах.



### Кризис в Руанде

Крестьянские восстания 1959 г. переросло в политическое движение, привлекшее к переходу власти в Руанде от этнического меньшинства тутов к народу хуту. В 1990 г. Руандийский патриотический фронт тутов организовал вторжение из Уганды. В 1994 г. начался геноцид тутов (по оценкам, уничтожено 500 тыс. человек), и 2 млн хуту покинули страну. Международный трибунал, расследовавший геноцид, предостерег ажира жестокими преступлениями.





**Европа 18 тыс. лет назад**  
 В середине последнего ледникового периода Северная Европа была покрыта ледяным покровом, доходившим на юг до Берлина и Британских островов. Из-за сурового климата леса исчезли, а их место заняла морозостойкая травяно-кустарниковая растительность тундры. Покрытые льдами равнины размылись в Пиренеях и на западных Альпах. По мере таяния льда около 8 тыс. лет назад на месте Балтийского моря образовалось огромное Анцилово озеро.

- Типы растительности**
- умеренный лес и высокогорная тундра
  - полове и альпийская тундра
  - тундра
  - лиственный лес
  - степь умеренных широт
  - тропический лес
  - степь
  - современная Балканская тундра
  - береговая линия 18 тыс. лет назад

# ЕВРОПА

## ИСТОРИЯ РЕГИОНА

### ИСТОРИЧЕСКИЙ ЛАНДШАФТ

Европа, самая маленькая после Австралии часть света, характеризуется разнообразием рельефа, климата и экологических условий, что способствовало ее влиянию на мировую историю. Протяженная береговая линия океана и внутренних водоемов, массивы плодородных почв и умеренный климат обусловили возникновение множества культур. Они формировались в условиях межлоусобных столкновений, волн миграций и вторжений. В Средиземномье возникли влиятельные культуры, на основе которых до XV в. существовали государства и несколько империй, затем центр власти переместился в государства на Атлантическом побережье. Благодаря этим агрессивным морским державам, склонным к наживе и освоению земель, Европа вследствие торговли и колониализма занимала передовые позиции в мире в конце II тысячелетия. Эти державы распались, но оставили неизгладимый след в языках, экономике, технологиях и культуре. В XX в. это наследие было широко принято, приспособлено к местным условиям и создало почти вселенскую культуру.



В ледниковую эпоху Альпы были покрыты обширными ледниками, остии которых спускались и по сей день. После отступления ледника горы были барьерами между культурами Средиземноморья и Северной Европы.



В плодородных долинах рек, таких как Дунай, возникли самостоятельные поселения, которые распространились на север с берегов Эгейского моря примерно с 7000 г до н.э.



Первые торговые культуры распространились на запад из Анатолии в плодородные, часто изрытые оврагами горные долины вокруг Эгейского моря в 7000-6000 гг до н.э.

# ЕВРОПА

## ИССЛЕДОВАНИЕ И КАРТОГРАФИРОВАНИЕ



Таблетка использовалась в VIII в. Этой моделью 1765 г. из металла вертикальные и горизонтальные углы.

Европейцы получали знания о своей территории на основе практического опыта и научных изысканий. Торговля и приобретение новых земель стимулировали путешествия и исследования. Финикийские купцы, продвигаясь на запад в IX в. до н.э., и греки в VIII в. до н.э. исследовали Средиземноморье. За ними последовали римляне, чья дорожная сеть покрывала в итоге большую часть Южной и Западной Европы. В IX-X вв. дальние путешествия предпринимали викинги. Передвижение шло в основном по морям и рекам, а не по дорогам.

Греки первыми начали систематизировать свои географические знания, а средиземноморские моряки составляли сложные карты Европы еще до расцвета голландской картографии в XVI в., положившего начало современной картографии.

### Викинги в Северной Атлантике

Выдающиеся путешествия викингов IX-X вв. первоначально совершались ради грабежа, позже — для торговли и освоения новых земель. Путешествия несли от Нерата по северным морям, викинги заселили Шетландские и Фарерские острова. В середине IX в. открыли Исландия, и, несмотря на суровые зима, остров был заселен ок. 873 г. солдатами полководца и брата правителя на берегах Гренландии и Лабрадора.



Корабли викингов строились тщательно, с вниманием к деталям. Фундамент (создавался в форме ящика, а флюгер (винтик) сделан из полимерной бронзы и увенчан фигурой собаки).



## Составление карт в эпоху античности



На этой карте восходила Европа, известная Плинию. Его путешествие было первым грекомислужным исследованием севера Европы. Карта основывается на представлениях Эратосфена о широте Евразии, Африки и Азии. Известные греки Средиземноморья показаны точно, другие районы — условно.

Первые попытки изучения Европы сделали моряки Средиземноморья. В 340 г. до н.э. грек Пифей совершил путешествие из Массалии в Британию. Он посетил Стратонские и Шетландские острова и, назвав Норвегию и Германию. Первые попытки научного картографирования были предприняты в Средиземноморье. Эратосфен измерил диаметр Земли. Плиний предложил использовать меридианы (широту и долготу) для определения местоположения объектов, а Птолемей изобразил поверхность Земли с использованием двух конических проекций и дал координаты более чем 8000 пунктов.

## Средневековые карты Европы

К XI в. большая часть Европы была известна путешественникам, но точность картографирования отдаленных ее частей сильно различалась. Образованные моряки Средиземноморья могли пользоваться довольно сложными картами-портланами, которые составлялись итальянскими и каталонскими мореплавателями, но для северных морей ничего подобного не было. Карты суши не столько отражали известный мир, сколько христианские верования. В центре Земли помещали Иерусалим, слева — Европу, справа — Африку. Второй тип карт обобщал имеющиеся знания и представлял условную, хотя и искаженную картину Европы. Примерами являются карта Гофа и карта Маттео Паризского (1200-1250). С XV в. снова получила распространение карта Европы Птолемея (см. с. 44), она была дополнена, исправлена по новым данным и переиздана в «Tabulae Moderne». В 1425 г. Клаудио, датчанин, посетивший Исландию и Южную Гренландию, добавил к основной карте Птолемея эти страны, а также Норвегию.



Керамическая настенная карта (Сен-Этьенн) — наиболее известная из шести сохранившихся мастерских карт. Средиземное море (в виде бухты «Г») делит основной мир на Европу, Африку и Азию.




Портланами (верх) использовались моряками Средиземноморья с раннего средневековья. На этих морских картах были обозначены порты Средиземного и Черного морей, береговые приметы, координаты сетки и линейный масштаб в римских милях.

### Картографирование в Средние века



## Зарождение современной картографии

В Европе в начале Нового времени сложилась торговля и интерес авантюристов к окружающим землям обуславливал новый этап развития картографии. Владения остатков амаляк наносились на карты с помощью теодолита. Нововведения были сделаны голландскими картографами Герард Меркатор отошел от мышии мира Птолемея и его конической проекции. Меркатор применил проекцию, при которой любая курс имеет на карте форму прямой линии, пересекающей меридианы под одним и тем же углом. Это сделало ее особенно полезной для мореплавателей, и она до сих пор используется. Вальдеборг Сильдусу использовался транзитурально для съемки большой территории. Измеряя базисную линию с помощью триангуляции, он рассчитал расстояния от звездных ориентиров.




Эта карта Европы, составленная Меркатором в 1554 г., подробно показывает населенные пункты, речную сеть, леса, границы государств, но на географии довольно много искажений, изображение Скандинавии весьма неточное.

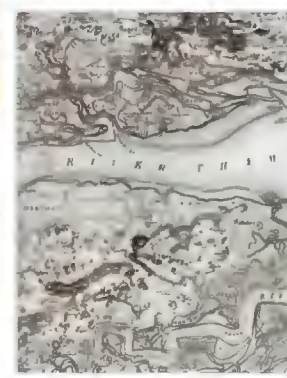


Это детальное изображение Париква датировано 1576 г. Показаны городские стены, строения на островах, сельскохозяйственная угодья с ветряными мельницами и пастбища на холмах.

### Нидерланды и зарождение современной картографии



Карта графства Англии и Уэльса, изданная К. Савостоном в 1570 г. — образец чистоты и точности, достигнутой к XVI в. Другие подобные карты включают карту графства Нордленд (1598) и карты дорожного атласа «Визитинг Ден» (Супербург).




Дж.Д. и Л.О. Кассини применили во Франции метод триангуляции, придуманной в Савойском К 1744 г. Вся страна была покрыта сетью триангуляций (вс. 2 тыс. треугольников). Листы карты Франции в масштабе 1:86 400 вышли в 1755 г., но лишь к временам Великой французской революции был издан государственный масштаб 1:82 000.



В Англии боились откровения Навигатора и необходимости подробной информации о территории. Иллюстрации съемки местности в масштабе 1:31 800 и изданная карта в масштабе 1:43 360. Первые четыре листа были проданы в 1801 г.

### Открытие Исландии викингами

Гейтчерова таблица, карта в вид для дальнобойной полосу (длина 7 м, ширина 32 см), позволяющая рысать Рыбской камерой, в т.ч. Алавию дорожку, указывающую на восточном прибрежье территории. Она была впервые составлена в 18 в. н.э. и была полезной при практическом освоении путешествий. На карте показано около 5000 объектов, в основном, в Европе.



### Викинги в Северной Атлантике



# ДОИСТОРИЧЕСКАЯ ЕВРОПА



Минувшие времена (бронза с о. Родос ок. 1300 г. до н.э.) были предметом торговли по всему Средиземноморью.

В 7000 г. до н.э. последникова Европа с ее дивными лесами и умеренным климатом была богата природными ресурсами и населена охотниками-собирателями. К 1000 г. до н.э. ареал сельского расселения протискивался от Балкан до Скандинавии, а сельское хозяйство практиковалось даже на окраинных землях. Прощетала дальняя торговля солью, металлами и янтарем, а на Крите и в Греции вокруг дворцов возникли города-государства. Хотя остатки поселений плохо сохранились, захоронения, в которых найдены ткани, керамические сосуды и бронзовые топоры, свидетельствуют о социальном расслоении и роли личных вещей как отражения статуса в обществе.

## Земледелие в 7000-5000 гг. до н.э.



Первые топоры Центр Европы сделаны из обожженных глины ступенчатой-образной керамической фигурки.

По мере распространения сельского хозяйства из Анатолии на Балканы и дальше, это явление приспособилось к более северным условиям, развивалось скотоводство и выращивание устойчивых видов злаков. Распространены на Балканах Восточные теляки (поселения на землях с постройками из кирпича-сырца), в долинах Центральной Европы строились деревянные дома. Размещение поселений можно проследить по керамике рямачеве стили. Амеиньо-леитонскую находку от Вентури до Северного моря, в керамику впрессов, по берегам Средиземного моря.

## Распространение земледелия 7000-5000 гг. до н.э.



Деревянные длинные дома, построенные в последние времена (Рисунки), строились германцы земледельцы Центральной Европы. Каркас из множества длинных стоек отстоялся друг от друга и обшивался глиной. Сооружения могли быть до 45 м в длину, вмещали семью или несколько семей, и тесно сплели и заперт срабатывали.

## Земледелие земледельцев в 7000-5000 гг. до н.э.

- распространение земледелия
• распространение скотоводства
• распространение охотничьего хозяйства
• распространение рыболовства
• распространение ремесла
• распространение искусства
• распространение религии
• распространение культуры
• распространение языка
• распространение истории
• распространение географии
• распространение астрономии
• распространение математики
• распространение физики
• распространение химии
• распространение биологии
• распространение медицины
• распространение философии
• распространение литературы
• распространение искусства
• распространение науки
• распространение техники
• распространение искусства
• распространение науки
• распространение техники




## Европа в бронзовом веке 2300-1500 гг. до н.э.

Бронзовый век в Европе — периода замечательного культурного и технологического единства. Несмотря на то, что в Западной Европе, несомненно для производства бронзы, вытужала завозить его в обмен на дружные металлы — вальвийский пирит и свинец. Доступ к этим ресурсам был основным фактором создания социальной иерархии. Ее представители жили в курганах с массой погребенного инвентаря. К 1500 г. до н.э., чтобы прокормить растущее население, стали обрабатываться обширные земли. Это привело к обострению конфликтов, о чем свидетельствуют повсеместно укрепленные поселения и военные заставы.



Местные из бронзовых воинов, сделанные в Европе во II тыс. до н.э., явно напоминают этот ритуальный бронзовый топор, найденный в Татушево в горах Старо-Планины, описанный статус формирующийся военной элиты.



## Европа в бронзовом веке 2300-1500 гг. до н.э.



## Бронзовый век в Европе 2300-1500 гг. до н.э.



Эти бронзовые мечи, сделанные в Европе в конце II тысячелетия до н.э., наряду с бронзовыми топорами укрепленные поселения свидетельствуют о формировании военной элиты.

## Европа в медном веке 4500-2500 гг. до н.э.

Это была эпоха технологического прогресса и контактов между сообществами. Лошадь и колесные повозки распространились из степных районов на запад, достигнув Западной Европы к 2500 г. до н.э., в изданные пути увеличилось урочья. Технологии производства меди, разработанные в Восточной Европе ок. 3000 г. до н.э., затем распространились по всей Европе. Кроме металлургических технологий в отдельных пограничных сообществах существуют обиходные технологии изготовления керамики, плетения керамики (в пограничных как Центральной, так и Западной Европы, указывают на существовавшие ранние контакты).



Золотые фигурки, которые делали на островах Миконы (Греция) с 2800 г. до н.э., почитались и погребались.

## Европа в медном веке 4500-2500 гг. до н.э.

- распространение земледелия
• распространение скотоводства
• распространение охотничьего хозяйства
• распространение рыболовства
• распространение ремесла
• распространение искусства
• распространение религии
• распространение культуры
• распространение языка
• распространение истории
• распространение географии
• распространение астрономии
• распространение математики
• распространение физики
• распространение химии
• распространение биологии
• распространение медицины
• распространение философии
• распространение литературы
• распространение искусства
• распространение науки
• распространение техники
• распространение искусства
• распространение науки
• распространение техники


## Минойский Крит и микенская Греция

Аграрно-минойский Крит был процветающим экономическим, выставленным и культурным центром. Плоды металлургии (серебро, железо) завозились ок. 1450 г. до н.э. возмозжались государства материковой минойской Греции. Микены были искусственным морскими и торговали с азиатскими регионами. Укрепленные дворцы, расписная керамика, доступ и оружие говорят о развитии военного дела. Но внутренние и внешние конфликты ускорили их крах около 1100 г. до н.э.



Бронзовые мечи, сделанные на острове Крит, как покровительский доминант орака. Это оружие найдено в Кноссе в 1900 г. до н.э.

## Минойский Крит





# СРЕДИЗЕМНОМОРЬЕ



Финикийские резные статуэтки из слоновой кости. Набле найдены в египетском городе Рамессе.

В 700-300 гг до н.э. в Средиземноморье зародилась западная цивилизация. Влияние идей античной Греции на искусство, архитектуру, литературу, философию, науку и политические институты (через внедрение принципиально нового, демократического правления) было глубоким и далеко идущим. Завоевания Филиппа Македонского и его сына Александра Великого (см. стр. 40-41) распространили черты греческой культуры до границ Индии. В числе других крупных цивилизаций греки, несомненно, оказали влияние на этрусков, что нашло выражение в прямоугольной планировке их городов и терракотовых статуях в полный рост. Финикийцы, энергичный народ прибрежных городов-государств Леванта, благодаря торговле и колонизации принесли свою культуру на западные берега Средиземноморья.

## Колонизация Средиземноморья




На греческой атико-ионий вазе из красно-коричневой слюды (ок. 450 до н.э.) изображены Спартея и сирены из мифов Гомера

И финикийцы, и греки в VII-V вв. до н.э. основывали свои колонии. Из-за нехватки плодородных земель Греция не могла прокормить растущее население, и греческие города посылали своих колонистов в западную Италию, на берега Черного моря, на Сицилию, в Южную Францию, где была основана Массалия (Марсель). Самым первым городом Милет основал более 60 колоний. Финикийцы вели поиски новых земель. Сначала для добычи меди они создали колонию на Кипре, а позже — Талос (Калос), где добывали серебро. Крупнейшей финикийской колонией был Карфаген, ставший потом могущественным государством.




В скульптуре из известняка «Женщина из Занхо» (VII в. до н.э.) хорошо видны черты финикийского облика. Надрезанный подбородок и тонкие черты лица указывают на финикийское происхождение

**Финикийцы** — семитский народ, живший в прибрежных городах Восточного Средиземноморья — были выдающимися торговцами и ремесленниками, известными своим умением в резьбе по слоновой кости, обработке металлов и производстве стекла. Однако, их важнейшим наследием стала система афинского права, на основе которой позже была создана греческой и латинской афилиты. Города Карфаген, основанный как колония, стал самостоятельным государством и впоследствии конфедерацией финикийских городов, сохранившуюся до Парфянского императора, острова Западного Средиземноморья и Северную Африку.




## Афинский морской союз

Греческие города-государства объединялись для отражения нападений персов и смартов при Марфоне (490) и Саламине (480). В 478 г. до н.э. Афины стали ядром союза городов и островов Эгейского моря. Собиравшие члены союза провозгласили восточную гегемонию и восточную сферу влияния в Азии. Постепенно союз оказался под гегемонией Афин, куда в 454 г. была перенесена общая казна, и по сути вышел из себя. Обеспечившая за счет казны союз, Афины вступили в свой золотой век, в Делосский союз превратился в Афинскую империю, вызвавшую ненависть во многих греческих городах.



### 1 Средиземноморье 700-300 гг. до н.э.



### Греки 1000-300 гг. до н.э.

Греческие колонии на Сицилии были крупнейшими городами. В 409 г. до н.э. в ходе Пелопонесской войны при восточном Саламине было захвачено 30 тыс. пленный. Включает в себя все греческие восточные владения в Восточном Средиземноморье.

Основой греческой цивилизации были города-государства (полисы). Эти независимые сообще с тв с самоуправлением состояли из укрепленных городов и прилегающих к ним деревень и сельхозугодий. Несмотря на множество полисов, Греция объединила язык, религию и культуру, нашедшая отражение в архитектуре, скульптуре, философии и театре. Политический строй полисов варьировался от олигархии до демократии. Афины были греческой демократией, а в Спарте царь управлял муниципальным обществом, жизнь которого обеспечивали беспарные земледельцы (кляты).

### Пелопонесская война

Гегемония Афин привела к войне со Спартой, а система взаимных союзов возмела в этот конфликт большую часть Греции. Когда спартацы вторглись на Атику, афиняне укрепили население в городе, предсчитывая страдания на море. В 421 г. до н.э. было достигнуто перемирие, но когда Афины опротивились вассалам жителям против Спарты, спартацы захватили афинский флот, что предвлекло начало войны. Плотом в Греции царил разорительность, пока в 338 г. Филипп Македонский силой не объединил страну.



### 4 Афины

восточноевропейский восток, основные торговые пути, основные торговые пути, основные торговые пути.



Афины V в. до н.э. были жемчужиной Греции. Городом правила традиционная государственная аристократия Перикл, в нем жила Платон, Сократ и Эпикур. На афинском акрополе служил Фидий, возведший на местного вранера храм Парфенона, путь к которому пролегал через Прометей. Акрополь был центром и религиозным центром города, а в ботра (государская площадь) — центром торговли и общественной жизни.







# «СВЯЩЕННАЯ РИМСКАЯ ИМПЕРИЯ»




Бронзовая статуя Карла Великого на коне с мечом и щитом

Короли франков Пипин и Карл Великий победили лангобардов в Италии, пожаловали земли папе и расширили границы христианской Европы. Коронация папой Карла в 800 г. была амбициозной попыткой папства вновь сделать Рим центром империи. Однако в 843 г. империя была разделена. В X в. саксонской династией Оттонов была образована меньшая по размерам «Священная Римская империя». Оттон I, который, как и Карл Великий, был коронован в Риме, помог

обратить в христианство чехов, датчан и поляков и остановить продвижение венгров. Тогда же большая часть Западной Европы подвергалась набегам викингов, а на востоке Европы не без их участия сформировалось новое государство Киевская Русь.

## Империя Карла Великого


Карл Великий был и воином, и реформатором. К 800 г. он установил гегемонию христианства на большей части Западной Европы. В результате завоевания и обращения славян и побед над аварями восточные границы его империи доходили до области расколотых осман-аваров (пограничные сарматы защищали империя от славян и Корсарского эмирата. Единство западного христианского мира не было полным: папос свирети Аквинского в 840 г. империя была расколота между тремя его сыновьями, а к 900 г. шло разделение на мелкие королевства. Начальное укрепление местных герцогств и графств за счет ослабления центральной власти.



Трон Карла Великого во сне переносит в святилище императорской коронации в Ланге, стеной надзор на монументальном королевском дворе.




Папа Римский короновал Карла Великого императором в 800 г. Это укрепляло право Карла Великого на западе. Карл Великий короновался в 794 г., его отец Пипин был коронован в 754 г., его избранник Карлом был коронован в 751 г.



## Распространение ислама

В VII в. арабские армии распространили ислам на Ближнем Востоке и в Северной Африке, а в 711 г. вторглись на Пиренейский полуостров. Византийская империя несла серьезные потери, а Константинополь подвергался суровым осадам в 674 г. и 717 г. На западе исламское вторжение во Францию было отбито в 732 г. при Пуатье Карлом Мартеллом, племян Карла Великого. Это остановило распространение ислама, но набеги арабов на христианские государства Средиземноморья продолжались.

## Империя Карла Великого



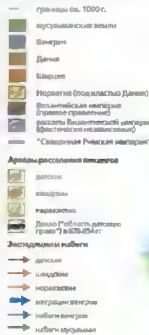
## Европа в 800-1000 гг.

К 900 г. распад империи Каролингов привел к ее разделу на восточную и западную части. В 919 г. король восточной части стал Фридрих I из Саксонии, основатель династии Оттонов, господствовавшей в Европе последующие два столетия. Победа Оттона I над аварями вызвала упадок этого государства, а завоевание Италии и коронация императором «Священной Римской империи» в 962 г. укрепили его влияние. Преемники Оттона I укрепляли свою власть в Германии путем постоянного перемещения по своей империи. Они контролировали свирски и церкви, способствовали просвещению, развитию литературы и созданию христианских государств в Польше, Венгрии и Чехии.



Оттому II (справа) в 973-964 гг. выражает свое почтение перед статуей подчиненного народа. Портрет императора «Священной Римской империи» связан с государством, который он императором, изобразившись с государственным Богом на Эмме.


## Европа ок. 800-1000 гг.



## Восточная Европа

Венгры и болгары пришли из Западной Азии. Они создали мощные государства и совершили набег на христианскую Европу (венгры достигли на западе до Орлеана). В IX-X вв. христианские приверженцы и ассимилировали эти языческие народы: к 1000 г. венгры, датчане, поляки и чехи уже были католическими христианами, а Византийская империя в 1018 г. подчинила болгар.

## Европа в 800-1000 гг.



Колонны состроены Пипином с изображениями короля и викария, отнесены к VIII в., т.е. во времена нашествия на города, и показывают дикую умиротворенность

## ВИКИНГИ

В конце VIII в. викинги заслужили ужасную репутацию своими набегами на Европу. Сначала их привлекли, вероятно, были походы, потом — более многочисленные войны. Объектами набегов были процветающие города, монастыри и церкви в Англии, Франции и Ирландии. К концу IX в. свои скачки совершили в Атлантике и Ирландии и герцогами Нормандии во Франции. Осады, свои грабительские экспедиции и основывая торговые города. Викинги из Швеции, продвигаясь по русским рекам, слепили набег и вели торговлю с Византийской империей и исламскими странами — богатым источником серебра. Они основали город Новгород и установили контроль над Киевом — столицей обширного государства Киевская Русь.

# ЕВРОПА В ЭПОХУ КРЕСТОВЫХ ПОХОДОВ



Иллюстрация рыцаря в доспехах. Упомянут в тексте статьи.

После успеха 1-го крестового похода (стр. 64-65) дух авантюризма захватил умы христианской Европы. С благословения папы совершались походы для покорения язычников Прибалтики и мусульман на Пиренейском полуострове. Идеалы рыцарства вдохновляли духовно-рыцарские ордена (например, тамплиеров и госпитальеров), защищавшие паломников на Святой Земле. Разбогатев, эти ордена имели сотни монастырей и земельных владений в Европе. Это была также пора большого интеллектуального подъема. Найденные античные тексты пробудили интерес к философии. Основывались университеты, а новые религиозные ордена активизировали деятельность католической церкви.

## Действия крестоносцев в Европе



Рыцари-тамплиеры получают Командорский крест в Иерусалиме. Сцена описана в романе «Иерусалим».

### Действия крестоносцев



### Действия крестоносцев в Европе в 1100–1300 гг.



### Крестовые походы в Прибалтику



### Другие крестовые походы



## Нормандское завоевание Англии

Герцогство Нормандия было создано на севере Франции в 911 г. В 1066 г. нормандский герцог Вильгельм возглавил поход с целью завоевать английский трон в Парламе, победою которого завершился взятие Иерусалима. Иерусалим отпал от власти другого претендента, немецкого короля Хардиша III, но после смерти Вильгельма в битве при Гастингсе. После завоевания Англии была поделена на владения между нормандскими рыцарями Вильгельмом I и его сыном Ричардом I.



**Нормандское завоевание Англии в 1066 г.**  
1066 г. - битва при Гастингсе  
1066 г. - битва при Меллинге  
1066 г. - битва при Босфорде  
1066 г. - битва при Батлере  
1066 г. - битва при Босфорде  
1066 г. - битва при Батлере



Уже Вильгельм зависел от английской знати, а его сыновья и внуки были вынуждены делить свои владения на графства. Однако им удалось достичь достаточной власти, чтобы переписать в Англии Уэльсское законодательство, что импонирует этой политике на Британских островах.

### Возрождение в Европе в XII в.

- 1. Возрождение в Европе в XII в.
- 2. Возрождение в Европе в XIII в.




## Империя Плантагенетов

Законы о наследстве феодальной Европы позволили Генрику II, герцогу Анжуйскому и королю Англии, объединить Англию, Ирландию и Западную Францию. После женитьбы на Элеоноре Аквитанской тла его владения оказались больше французских земель, чем у короля Франции, вассала которого он считался. В свое старшинство Генрих II заставил императора франкоязычного короля Амадея VII и принуждал его детей. После смерти Генриха II в 1189 г. империя Плантагенетов вскоре распалась. В 1214 г. Филипп II разгромил сына Генриха Иоанна Безземельного, подвигнув коалицию германцев и норманнов. Норманния, однако, сохранила за собой Западную Англию.

### Владение Англии в 1154–89 гг.



### Владение Англии в 1189–1216 гг.



### Владение Генриха II в 1189 г.



## Возрождение в XII в.

Идеалы христианства в этот период выразились в возмужании новых монастырских орденов и центров обучения. Орден цистерцианцев, основанный в 1098 г. в Сенто, под предводительством знаменитого Бернара Клервоского распространил свое влияние по всей Европе. В начале XII в. еще более впечатляющим стали ордена францисканцев и доминиканцев. Высок провоздвинули интерес к наукам привел к созданию новых университетов. Возросшая доступность фундаментальных античных текстов в арабских переводах имела решающее значение для средневековой науки. Сословное учение Аристотеля с христианской верой, Осма Авиценны (ум. 1274) на много веков обеспечила западноевропейской теологии интеллектуальную базу.

### Орден цистерцианцев

Орден цистерцианцев был основан как протест против чрезмерно богатой жизни монашеских орденов, живущих за счет дарами. Монахи ордена обрабатывали землю и сами себя обеспечивали, пока и не появились другие ордены, ориентированные на земледелие. Их монахи практиковали труд, как средство для преодоления греховности, а не как способ заработка.



### Возрождение в XIII в.




## Венеция и Латинская империя



Крестоносцы выжили на Святой земле, в 1221 г. в расчете на возрождение до восстановления на венецианском троне Алексея IV сына святого отца Исаака Ангела. В 1204 г. крестоносцы установили контроль над городом.



### Венеция и Латинская империя 1204–1300 гг.



### Восточное Средиземноморье ок. 1214 г.



# КРИЗИС В ЕВРОПЕ



На этом фресковом изображении Фридрих II, его преемники и их вассалы, сохранившие власть, сохранившие власть.

**НАРЯД** с консолидацией национальных государств на востоке и западе Европы в XIII в. наблюдался упадок «Священной Римской империи», мощь которой подорвала долгая борьба с папством и городами-государствами Италии. На востоке монголы разрушили в 1240 г. Киев, и Вусь под монголо-татарским игом до XV в. развивалась в изоляции. На северо-востоке германская колонизация привела к политическим и экономическим переменам и оживлению торговли в балтийском регионе. Однако в XIV в. по Европе прокатилась волна социальных волнений, сопровождавшаяся голодом, экономическим спадом, династическими войнами и эпидемией чумы 1347 г. (см. стр. 72–73), унесшей треть населения Европы.

## Империя и папство

При династии Штауфенов всеобщему господству императоров «Священной Римской империи» препятствовали папство в центральной Италии и городские государства северной Италии. Император Фридрих II (в Италии в 1211–1250 г.) асоциализовал с Римом по форме, хотя папа обладал еггеральной папистической властью. После его смерти папство стало Священной короновать Карла I Анжуйского, островные итальянские Фридриху Стоялились с растущей мощью Фридриха и Англии, император больше не претендовал на политическое господство в Европе, а в Германии не власть покрывало существование клерикальных государств, княжества и свободных городов.




При Максимилиане III (справа) в 1190–1216 гг.) сразу епископское папство достигло немалого духовного авторитета и светского могущества.

## Экспансия на восток в Прибалтике

Немецкая волна мигрантов 1100–1300 гг. и выезда Восточную Европу и Прибалтику. В поисках земель и ресурсов крестьяне шли на восток, расширяли папистий поля и заповеди. Новые германские колонизаторы в Балтийский свод, германские князья расширялись от Московии до Англии. Крестоносцы на востоке вытесняли Литовский ордена, завоевали протии изначальны в Пруссии и Литве в 1226 г. К Тевтонскому ордену переходили земли Ордена меченосцев в Литве. Литва и пруссы были покорены, в Великом княжестве Литовском расширяло владения на юго-восток и стало могущественным государством, заключившим союз с Польшей в 1385 г.



Миньенбург стал регулярным военным лагерем Тевтонского ордена (с 1309 г.) Сын и аббатства намеренно построили в Миньенбурге, как и другие замки в Пруссии и Литве.




Прибалтика в 1200–1400 гг.

Балтийские страны в 1100–1400 гг.




## Центральная и Юго-Восточная Европа


После упадка начала XIII в. из-за монголо-татарского нашествия в Восточной Европе началось формирование могущественных государств. Имперские владения короля Чехии Пржемысла II Отавара (1253–1278) привели к быстрому расширению его владений от Силезии до Австрия, что вызвало конфликт с чешскими и немецкими князьями, после его смерти Габсбурги закрепили власть в Австрии. Могущественные монархии образовались в Литве при Гедимине (1315–1342), в Польше при Казимире III Великом (1333–1370) и в Венгрии при Ладиславе Великом (1342–1382). Чехия при Люксембургах была императорским государством, особенно когда ее король стал императором Карлом IV. На Балканах Стефан Душан (1331–1355) создал Сербское царство, что оно было завоевано Османской империей в 1389 г. (в скобках — годы правления).



Центральная и Юго-Восточная Европа в 1200–1400 гг.




## Центральная и Юго-Восточная Европа в 1200–1400 гг.



Шотландские евреи Роберт Брюс избравший здесь с детьми, был коронован в Келсо, и его прагн

## Англия, Шотландия и Уэльс

После ста лет войны на англо-шотландской границе Эдуард I (справа) в 1272–1307 гг.) решил установить господство над всеми Британскими островами. В 1284 г. он провозгласил Уэльс, покаяв своему сыну титул Принца Уэльского, но Шотландия проявила непокорность. Попытки Эдуарда недовольны на сопротивление со стороны Роберта Брюса, совершившего победу при Баннокберне (1314 г.). Стремясь расширить свои владения, Брюс в 1315 г. направил в Ирландию войско по главе с братом Эдуардом, который покаял там до своей гибели в 1318 г. В 1328 г. война разрушительной партизанской войной Англия признала независимость Шотландии.




## Британские острова в 1200–1400 гг.



## Империя Священной Римской империи в 1200–1400 гг.



## Штауфены и папство



# ТОРГОВАЯ В СРЕДНЕВЕКОВОЙ ЕВРОПЕ



На picture Лейбена городские стены для деревней Европы (ботт).


Причиной стремительного роста населения Европы, удвоившегося с X в. по XIV в., была возросшая продуктивность сельского хозяйства, обусловленная технологическими нововведениями, в частности, введением железного плуга и масштабной расчисткой земель, в результате которой на месте болот и лесов появились сельскохозяйственные угодья. Этот демографический скачок неизбежно привел к расширению торговли. Купцы перемещались по Европе, используя переправы в Альпах, через которые проходили торговые пути из Италии на север, а с 1300 г. началось освоение морских путей по Северному и Балтийскому морям. С торговлей было тесно связано развитие городов. Торговое богатство отражалось на развитии культуры: в городах появлялись великолепные здания и храмы, а с 1200 г. — университеты. С процветанием городов формировался новый класс — буржуазия.

## Торговля в Средние века

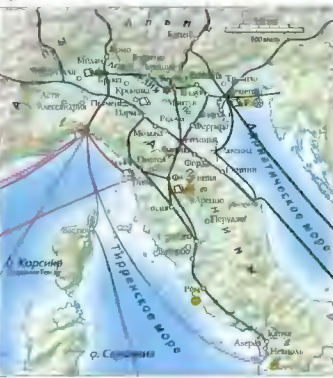
С XI в. передел в Альпах создавал текстильные центры Альпийских и мануфактуры в долине реки По в Северной Европе, богатой типовыми ресурсами, как лес, зерно, шерсть и металлы. На славянские ярмарки собирались торговцы со всей Европы. Междуречные базары, такие как Флорентинский Перуджи, помогали производить расчеты и стандартизировать бизнес. С 1300 г. генуэзцы освоили новый путь в Северное море — через Гибралтарский пролив. Бресте, конечный пункт маршрута, стал крупным городом. На Средиземном море соперничали Генуя и марокканская династия Велетин, контролировавшая восточные пути и базары на торговом штилле, сахара, специи и ароматизированной камфарой во Малии и Восточной Азии. В Северной Ирландии монополизировали господствующие Гауа, торговый союз городов во главе с Любеком, добившийся исключительных торговых прав в городах Англии, Скандинавии и Фландрии.

## ДЕНГИ И БАНКОВСКОЕ ДЕЛО

Золотые и серебряные монеты в большом количестве свободно обращались в средневековой Европе независимо от места их чеканки. Золотой обмен денег был важной профессией и привнес в торговлю в обмен монетой, что было первым этапом в развитии современного банковского дела. К XIV в. часто правительственные и церковные монеты, когда было много торговых путей, другой путь переключился между двумя денежными системами. Организация системы обмена было выгодным делом, и семейные банкиеры, такие как Перуджи и Барри во Флоренции, богатыми и приобретали власть.



Словно «банки» пришло на средневековой Италии. Оно провозвещало итальянского «банки» — слово, ставшее базисом для современного слова «банк».




## Итальянские города

В северной Италии было много больших богатых городов, таких как Милан и Флоренция. Над итальянскими городами не держала тираническая власть королей, императоров или аристократии. Они утверждали свои городские права, признавая собственную конституцию, формируя юридические нормы и развивая общественные движения.



Текстильное производство во Флоренции и Северной Италии. Городской текстильный рынок. Изобретение ткацкого станка в Флоренции в 1280 г.

## Торговля в 1100–1400 гг.




## Средневековые города

Многие города в средневековой Европе получили развитие благодаря торговле. С X в. города Северной Италии формировались как транзитные пункты в торговле между Европой, Византией и дальним Востоком. В XIII в. спрос на продукцию мануфактур (ткани, изделия из стекла и металла) привлек к возникновению провинциальных центров — текстильных городов Альпийских и шерстяных центров Фландрии (Брет, Брэгте, Тур). В середине XIII в. экзотика Персидского Востока обеспечила рост рынка производящих центров торговли на Балтике (Любек, Гамбург, Данциг, Рига).



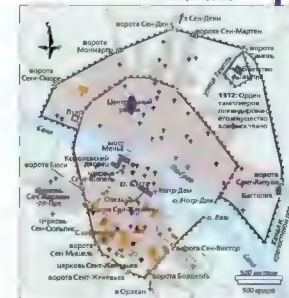
Рига была важным центром торговли в средневековой Европе. Сюда возводились деревянные стены, что привело к увеличению количества торговых путей в портовом городе.

## Париж ок. 1400 г.



## Средневековый Париж

С XI в. при Капетингах Париж процветал благодаря возвращению пшеницы и стабильности. Появились большие усадьбы, укреплялись городские стены. Город был разделен на три района: торговый размещался на правом берегу Сены, университетный — на левом, а гражданские и церковные организации — на острове Сите. Однако в XIV в. развитие города замедлилось из-за эпидемии чумы (см. стр. 72-73) и Столетней войны, за него велись бои противостоявшие силы, его экономика восстанавливалась и бедствовала.



## Средневековый Париж




## Средневековая Венеция

Венеция считалась символом императорского величия и хорошо организованной религиозной, гражданской и торговой жизнью. Ее гегемоническим центром был Дворец дожей — резиденция избранного донца и средоточие власти. Богатство города зависело от морской торговли, и власти создавали верфи (Арсенал) для строительства боевых галер и торговых судов.



## Венеция в XIV в.







# ЭПОХА РЕФОРМАЦИИ



Мартин Лютер, ускоривший в церковные дела и ритуалы, стал основателем протестантизма


Глубокие перемены в религиозных доктринах и ритуалах в XVI в. имели серьезные политические последствия для Европы. Революционная Реформация, которую в 1517 г. возглавил Мартин Лютер, разделила ее по религиозному принципу и стала причиной ряда войн, подрывавших мощь католической империи Габсбургов. В Северной Европе новые страны заняли выгодное положение. Швеция, Россия и Дания воевали за господство над Балтикой, а в Нидерландах восстание против католического правления Испании привело к независимости кальвинистского Севера. На востоке экспансия Османской империи вызвала конфликт христианской Европы с исламским миром. Пользуясь отсутствием единства в Европе, турки дошли до самой Вены.

## Реформация

Русская католическая церковь, самодовольно злоупотребляла вымостом и материальными благами, вызвала революцию в христианстве под влиянием учения Мартина Лютера (1483-1546). Его реформаторские идеи быстро распространились в Северной Европе. Неполные правители, такие как Генрих VIII в Англии, использовали «протестантские» формы религии для захвата церковных земель. К 1570 г. протестантизм преобладал на большей части Центральной и Северной Европы. В 1545 г. Тридентский собор закрылся, делая католическую церковь, но осудив любые серьезные злоупотребления духовенства.



Победа Габсбургов над Фривейд в сражении при Павии в 1525 г. укрепление на голубине так армян. Хотя король Франции стал был законным претендентом, Франция отпала от габсбургской империи. Империя Людовика XIV была разгромлена в 1559 г.




Святой Игнатий Лойола в 1534 г. основал Орден иезуитов для защиты католического учения. Контрреформация: Мадрид, образовательные и фискальные реформы, пролоббированные католическое возвращение по всей территории расставшей испанской империи.

## Реформация в Европе в 1517-1555 гг.



## Карта религий Европы в 1580 г.




Борьба за господство Европы в 1493-1551 гг. Империя Габсбургов в 1551 г. Франция в 1551 г. Испания в 1551 г. Османская империя в 1551 г.

## Габсбурги и Франция

Карл V, император в 1519-56 гг., правил Испанией, Фландрией, большей частью Италии и землями Габсбургов в Центральной Европе. Ему противостояли немалые козыри, трижды дядя, и французские короли Франсуа II и Генрих II, полемические противники на Италии. Постоянные войны, ставшие многих вояжей и денег, ничего не дали. В 1556 г. Карл V отстранился от престола, поделав империю между своим братом и сыном.

## Соперничество Франции и Габсбургов в 1515-1559 гг.



## Конфликт на Балтике в 1500-1595 гг.

Ожидания в 1523 г. Кальмарской унии, объединившей Швецию, Данию и Норвегию, привели к череде войнам конфликтов на Балтике в течение века. Набрившая мощь Швеция воювала с Россией и Данией, контролировавшей, особенно важной для шведской торговли, выходы в Северное море. Реформация обострила трех ордын конфликтов, таких как Ливонской, сыгравшая ключевую роль в борьбе между Россией, Швецией и Речью Посполитой.



Иван Васильевич, русский царь с 1547 г. по 1584 г., получил прозвище «Крестный» за христианские выходы государства. Хотя войны со Швецией и Польшей не были удачными, ему удалось расширить Российское государство, присоединив к нему земли православных народов.



Конфликт на Балтике 1500-1595 гг. 1500-1509: Швеция и Дания воевали за контроль над Балтикой. 1510-1519: Швеция и Дания воевали за контроль над Балтикой. 1520-1529: Швеция и Дания воевали за контроль над Балтикой. 1530-1539: Швеция и Дания воевали за контроль над Балтикой. 1540-1549: Швеция и Дания воевали за контроль над Балтикой. 1550-1559: Швеция и Дания воевали за контроль над Балтикой. 1560-1569: Швеция и Дания воевали за контроль над Балтикой. 1570-1579: Швеция и Дания воевали за контроль над Балтикой. 1580-1589: Швеция и Дания воевали за контроль над Балтикой. 1590-1595: Швеция и Дания воевали за контроль над Балтикой.

## Экспансия Османской империи

К 1500 г. под властью Османской империи оказались земли в югу и западу от Черного моря. При Сулеймане I Кемале (правил в 1520-1566 гг.) турки обратили свое внимание на Европу, усиливши давление на Восточное Средиземноморье и проявившись на север — в Молдавию, долину Дуныя и Венгрию. В 1529 г. после неудачной осады Вены им пришлось отступить, но они продолжили оказывать давление на северную империю Габсбургов. Используя конфликт в Европе, они заключили союз с Фривейд против Габсбургов и в 1562 г. установили свой восток над Трансильванией.



На рисунке на итальянской гравюре изображена победа Габсбургов над османскими войсками в 1529 г. Эта иллюстрация на первом этапе на джамеке «Траурный Карл V».

## Нидерландская революция

Испанский король Филипп II, яростный габсбургский католический царь, решил подавить калвинизм в Нидерландах. Он отказал требованиям дворянства об автономии и религиозной свободе. Его ретрессия в сочетании с нетерпимыми католиками привели к габсбургскому восстанию под руководством Вильгельма Оранского. В 1579 г. 10 южных католических провинций свели обещания свободы, за это 7 северных кальвинистских провинций подписали Утрехтскую унию. По условиям перемирия 1609 г. Испания признала их независимостью.



Морская битва — это голландские голландцы, потерпевшие в море на испанском корабле. В 1572 г. они смогли захватить город Бреиде (лефт), что послужило сигналом к восстанию в Северной Нидерландии.

## Нидерландская революция 1565-1608 гг.



## Экспансия Османской империи в 1453-1571 гг.

1453: Османская империя захватила Константинополь. 1478: Османская империя захватила Боснию. 1499: Османская империя захватила Венгрию. 1521: Османская империя захватила Персию. 1534: Османская империя захватила Египет. 1541: Османская империя захватила Трансильванию. 1566: Османская империя захватила Грецию. 1571: Османская империя захватила Кипр.



## Нидерландская революция 1565-1609 гг.

1565: Начало Нидерландской революции. 1572: Осада Бреиде. 1579: Утрехтская уния. 1602: Декларация независимости. 1604: Декларация независимости. 1608: Декларация независимости.

# ЕВРОПА В НАЧАЛЕ НОВОГО ВРЕМЕНИ



Кардинал Ришелье был главным министром Людовика XIII и утвердил абсолютную власть во Франции

В XVII в., после многих лет разрушительных войн стала складываться современная система европейских государств. Они управлялись централизованно абсолютными монархами и имели четкие, защищенные границы. Тридцатилетняя война заметно опустошила Центральную Европу, сократив население с 21 млн. в 1618 г. до 13 млн. в 1648 г. При Людовике XIV Франция участвовала в четырех дорогостоящих войнах и стала ведущей державой в Европе, затмив Испанию, вступившую в период упадка.


После периода экспансии, при королях династии Ваза, Швеция к 1721 г. утратила большую часть владений в Прибалтике. Османская империя вновь вторглась в Центральную Европу, но встретила сопротивление Австрии, чьим соперником в регионе была Россия.

## Тридцатилетняя война

Тридцатилетняя война — это период столкновения протестантов и католиков и внутритемских конфликтов, развивавшихся в общеевропейскую борьбу. Польско-Габсбургский конфликт Чехии и сложить протестанты сошли с кризисом власти в «Священной Римской империи». Испания вымещала, чтобы обеспечить пути снабжения Нидерландов, в датчане и шведы — из-за своего соприкосновения в Прибалтике. Франция вступила в борьбу на стороне Швеции в 1635 г., опасаясь экспансии австрийских Габсбургов после их победы в 1621 и 1634-1635 гг. Переломные, начавшиеся в 1643 г., завершились Вестфальским миром, прекратившим войну в Европе и сделавшим власть императора «Священной Римской империи» номинальной.



Тридцатилетняя война стала мощным стимулом для развития новых методов массового уничтожения, и они существенно беспримечательного количество солдат, съезды аммиака на них погибло. Большая часть Германии была опустошена, города разграблены, а их жители разорены или убиты.

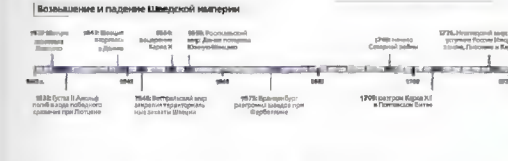


## Швеция, Россия и Прибалтика

В XVII в. произошел немалый рост мощи Швеции благодаря региональным соперникам — Дании, Речь Посполитую и Россию, она претендовала на Балтийское море, расцвет которой пришелся на годы правления Карла X (1654-60). Мощь Швеции, не имевшей своих природных ресурсов, опиралась на контроль над стратегически важными гаванями и таможенными постами Балтийского моря. Это вывело Швецию с 1655 в статус великой державы. После Северной войны большая часть шведских владений отошла к набравшим силу России, Пруссии и герцогству Восточной Финляндии.



Санкт-Петербург основан Петром I в 1703 г. и построен по образцу европейских городов. Его классические архитектурные и планировочные решения стали образцом для многих городов на Запад.



## Войны Габсбургов с Османской империей, 1663-1718 гг.



В 1683 г. турки-османы нанесли империи Габсбургов сокрушительный удар, осадив Вену. Речь Посполитая и Гага подарили немцам князей. В результате этого осады была снята и нанесено поражение Османской империи.

В середине XVII в. Османская империя возмозгла экспансию в Юго-Восточной Европе. Австрия препятствовала погранично Трансильванию, что привело в 1664 г. к войне. В 1664 г. наступление турок на Вену было остановлено, но они осаждали город в 1683 г. Осада не удалась, и с 1687 г. Габсбурги перешли к завоеваниям. Отказавшись от турок Трансильванию и Венгрии, Австрия стала великой европейской державой, что усилило ее традиционные связи со «Священной Римской империей».




## Османская империя в 1683-1739 гг.

Османская империя в 1683-1739 гг. достигла своего пика, контролируя большую часть Балкан, Ближнего Востока и Северную Африку.



## Консолидация и сопротивление

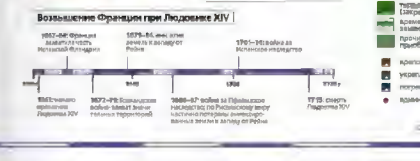
Европейские государства изменялись в ходе внутренней политической централизации и внешней консолидации. Законность этого часто полагалась, со временем, что вело к гражданским войнам и иррегулярному сопротивлению. Иностранное вмешательство превращало конфликты в международные, как в случае с Тридцатилетней войной. В Западной Европе господство Испании ослабло из-за независимости Португалии и Голландии. Набирающие силы Франции и Англии развивались по-разному. Во Франции Людовик XIV стал абсолютным правителем, а Карл I в Англии был арестован и казнен из-за конфликта с парламентом. Власть английской монархии была сильно ограничена.



После взятия Испании в Португалии закончилось в 1640 г. в результате восстания жителями Португалии и волевыми на престол двинули Бранка. Не популяризованным кардиналом окончилась осада стратегического города Эвора и война за независимость (заверш.).

## Франция при Людовике XIV, 1660-1715 гг.

При Людовике XIV, Франции проводил антииспанскую политику. Для возмещения расходов на армию и строительство крепостей проводились административные реформы, сбор налогов в провинциях шел по напором королевских чиновников. В 1667-68 гг. французская армия заняла часть Итальянских Нидерландов. Несмотря на международное противодействие, Франция захватила еще ряд территорий в ходе Польских войн 1672-1679 гг. При осознании своего в 1679-1684 гг. утвердившего восточную границу Франции, но после поражения в войне за Пфальцское наследство (1688-97) большая их часть была утрачена. Война за Испанское наследство (1701-1714) не принесла Франции новых территорий.



## Франция 1649-1715 гг.

Франция 1649-1715 гг. достигла своего пика, контролируя большую часть Западной Европы и Северную Африку.



# ЭПОХА ПРОСВЕЩЕНИЯ



Екатерина Великая пришла к власти в 1762–1796 гг. как просвещенный монарх.

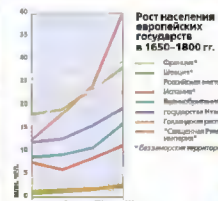
XVIII век был периодом относительного спокойствия, на большей части Европы правили стабильные монархии и почти все земли были дворянской или государственной собственностью. Российская империя и Пруссия стали ведущими державами. Остальная часть Германии и Италия представляли собой мозаику из мелких государств, а Польша была поглощена соседями. Новые методы земледелия позволяли прокормить растущее население Европы, росло число и размеры городов, торговля и промышленность вышли на мировые рынки, процветали наука и искусство. Интеллектуальное развитие привело к возникновению радикальных политических теорий «Просвещения», но встревоженные силы реакции начали действовать, когда в конце XVIII в. во Франции был поднят флаг свободы. В итоге Французская революция потерпела поражение, но вдохновила многие социальные и политические реформы XIX в.

## Города и экономическая жизнь в 1700–1800 гг.

Несмотря на начало индустриализации в XVIII в., особенно в текстильной промышленности, в 1800 г. 4/5 населения Европы все еще занимались сельским хозяйством. Рост населения — в основном, за счет уменьшения смертности в результате улучшения системы здравоохранения и гигиены — привел к быстрому росту городов. В 1700 в Европе было 10 городов с населением свыше 100 тыс. человек, а в 1800 г. — уже 17. В сельском хозяйстве внедрялись научные познания, новые более продуктивные культуры и породы скота. Общие усовершенствования транспорта (по морю, дорогам, рекам) стимулировало торговлю по всей Европе, а с появлением колоний — и во всем остальном мире.



Томас Мак из Ломбедо (Мирфиде) известен как отец эскизов-планов ферм. Он изобрел новые методы сельского хозяйства, вывел породы овец, свиней и коров, развивал большие усадьбы, ясли и школы.



**Восхождение Пруссии в XVIII в.**

1701: Пруссия провозглашена королевством.  
 1713: Пруссия становится членом Священной Римской империи.  
 1717: Пруссия становится членом Северного союза.  
 1740: Пруссия захватывает Силезию.  
 1757: Пруссия захватывает Берлин.  
 1772: Пруссия участвует в первом разделе Польши.  
 1795: Пруссия участвует во втором разделе Польши.

## Бранденбургско-Прусское государство

После Вестфальского мира 1648 г. Германия состояла из трехсот мелких княжеств — католических или протестантских. К концу XVII в. Бранденбург стал основным протестантским государством. Фридрих Вильгельм («Великий курфюрст») добился полного суверенитета Пруссии и создал мощнейшее государство с огромной армией. С воцарением в 1740 г. Фридриха II усилились территориальные, в частности, у империи Габсбургов была отобрана Силезия. Присоединив дополнительные земли за счет разломов Польши, Пруссия к концу века стала одной из великих держав Европы.



Эти прекрасные одежды кавалерийского офицера — предметы высоко дисциплинированной и идеальной армии, которая в 1763 г. позволила Пруссии превратиться в ведущую военную державу в Европе XVIII в.


## Французская революция 1789–95 гг.

В мае 1789 г. политический кризис вынудил Людовика XVI созвать Генеральные штаты — парламент, состоявший из дворянства, духовенства и горожан. Депутаты третьего сословия (буржуазия) требовали реформ, объявив себя Национальным собранием. Привилегии дворянства и духовенства были отменены, а в провинциях вспыхнула волнения против землевладельцев. В 1792 г. революция набрала силу. Людовик заключен в тюрьму, монархия упразднена, во Франции провозглашена республика. Был объявлен массовый призыв на военную службу из-за угрозы вторжения Австрии и Пруссии, в мораль казней. Власть перешла к радикальным якобинцам, управившим с помощью террора и казней «ярмом народа». Многие регионы, особенно Вандея, выступили против этих перегибов, но сопротивление было подавлено. В 1794 г. якобинцы раздавили участь своих жертв, но Франция была спасена от вторжения, в власть перешла и Директория.



## Разделы Польши

В XVII в. Польша была одним из крупнейших европейских государств, права, часто терявшим свои территории, особенно в пользу России. Выборная монархия позволяла иностранным державам вмешиваться в дела Польши, и в конце XVIII в. Россия, Пруссия и Австрия удачно договорились за счет трех разделов Польши, в результате чего польское государство исчезло с карт.



## ПРОСВЕЩЕНИЕ

В XVIII в. «просвещенные» философы, такие как Вольтер и Ломоносов, обрели к тому времени традиционные привилегии с церквями, папскими куриями, монархическим образованием. «Мелочные романтики» садоводов, но посылки от и в оковы — писал Жан Жак Руссо в трактате «Об общественном договоре» (1762 г.), в котором он пытался показать, как должно функционировать демократическое общество.



Индустриализация, начавшаяся в 28 томах в 1751–1772 гг., распространила идеи Просвещения. Она дала новое представление о торговле, институте и технике, а прекрасные ремесла показали работу разного рода ремесленников. (Бездел)



# ЕВРОПА ПРИ НАПОЛЕОНЕ



Кодекс Наполеона 1804 г. Первый законный, который ставил во главу угла принципы свободы, равенства и демократии

**Выдающийся революционный генерал** Наполеон Бонапарт, вернувшись из египетского похода в 1799 г., осуществил государственный переворот и стал правителем страны. В качестве первого консула Французской республики он проводил реформы системы управления, судов, церкви и образования. В 1804 г., через 10 лет после казни Людовика XVI, Наполеон был провозглашен императором и начал создавать династию, ставя во главе покоренных государств членов своей семьи. Реализация его имперских амбиций помешала Англии: ее флот установил блокаду Франции и захватывал французские колонии. Сформировались коалиции, которые сменялись, а потом побороли империю Наполеона



**Создание при Наполеоне** в 1807 г. провозглашено в качестве русскими адмиралами. Восток Европы и Ближний Восток стали частью империи Наполеона



**Наполеон в 1812 г.** Наполеон успешно пытался сузить пространство в 2000 миль между Мадридом и Москвой. Немногочисленные русские кавалерийцы и в Испании и Португалии, и в России привели его к падению.

## Валет и падение Наполеона

**Наполеон провозгласил** своими сменными министрами, когда руководил французской революционной армией в Италии (1796-1797 г.) Его экспедиция в Египет в 1798 г. была обречена из-за потери французского флота, но послужило поводом к началу наполеоновских войн, и кульминацией стала победа под Аустерлицем в 1805 г. К 1809 г. Наполеон контролировал Центральную Европу, но война на Пиренейском полуострове (1808-1814 гг.) и отступление под Мадрид (1812 г.) стали для него революцией. После поражения в 1814 г. Наполеон был сослан на остров Эльба, но в следующем году покинул заключенный лагерь под Ватерлоо в 1815 г. Он умер в ссылке на острове Святой Елены в 1821 г.

### Наполеоновские войны 1794-1815 гг.



### Наполеоновские войны 1794-1815 гг.

- Война с Австрией, 1794-1795 гг.** Первая армия Наполеона одержала победу над австрийцами в битве при Ратонауэне.
- Война с Австрией, 1796-1797 гг.** Вторая армия Наполеона одержала победу над австрийцами в битве при Аустерлице.
- Война с Англией, 1793-1802 гг.** Война в Ирландии и на море.
- Война с Пруссией, 1806-1807 гг.** Победа в битве при Йене и Аульштадте.
- Война с Россией, 1812 г.** Поражение в битве при Ватерлоо.
- Война с Испанией, 1808-1814 гг.** Поражение в битве при Ватерлоо.
- Война с Португалией, 1808-1811 гг.** Поражение в битве при Ватерлоо.
- Война с Марокко, 1809-1810 гг.** Поражение в битве при Ватерлоо.
- Война с Китаем, 1840-1842 гг.** Поражение в битве при Ватерлоо.
- Война с Японией, 1853-1854 гг.** Поражение в битве при Ватерлоо.
- Война с Персией, 1808-1813 гг.** Поражение в битве при Ватерлоо.
- Война с Турцией, 1821-1829 гг.** Поражение в битве при Ватерлоо.
- Война с Грецией, 1821-1829 гг.** Поражение в битве при Ватерлоо.
- Война с Китаем, 1840-1842 гг.** Поражение в битве при Ватерлоо.
- Война с Японией, 1853-1854 гг.** Поражение в битве при Ватерлоо.
- Война с Персией, 1808-1813 гг.** Поражение в битве при Ватерлоо.
- Война с Турцией, 1821-1829 гг.** Поражение в битве при Ватерлоо.
- Война с Грецией, 1821-1829 гг.** Поражение в битве при Ватерлоо.



**Кампании Наполеона 1794-1815 гг.**

- армия Наполеона
- победа французской армии
- поражение французской армии
- мирный договор
- договор о перемирии
- договор о прекращении войны
- союзничество
- граница в 1794 г.
- граница Российской империи в 1815 г.

### Империя Наполеона

Империя Наполеона сформировалась в два этапа. На первом (1800-1807) в результате его военных побед Франция стала величайшей державой в Европе. Земли, покоренные Наполеоном до 1807 г. Франция, Нидерланды, Северная Италия и Западная Германия образовали «внутреннюю империю». Французские институты и кодекс Наполеона сохранились здесь и после падения империи в 1815 г. На землях, завоеванных после 1807 г. (Испания, Южная Италия, Северная Германия и Польша), правители Наполеона считали местные владения «внешней империей».



**Империя Наполеона к 1812 г.**

- территория под французским контролем в 1812 г.
- завоеванные государства в 1812 г.
- территории, которые принадлежали Франции до революции
- территории, которые принадлежали Франции в 1800-1812 гг.

**Сопrotивление Наполеону**  
В 1793-1815 гг. Франция воевала со всеми крупными европейскими державами по отдельности или с их коалициями. После своей победы над 3-ей коалицией Наполеон самозванно провозгласил себя императором. Наполеон самозванно провозгласил себя императором. Наполеон самозванно провозгласил себя императором.




**Антифранцузские коалиции в 1792-1815 гг.**

- Франция в 1792 г.
- коалиция европейских государств в 1815 г.
- коалиция европейских государств в 1805 г.
- коалиция европейских государств в 1809 г.
- коалиция европейских государств в 1813 г.
- коалиция европейских государств в 1815 г.
- Франция в 1802 г.



Наполеон отправил в Египет в 1798 г. корабль для доставки в Египет, но из-за нехватки денег в Египетском сражении у него не было достаточно денег, чтобы оплатить проезд.

# РОСТ НАЦИОНАЛИЗМА



Отто фон Бисмарк, канцлер Пруссии в 1862-1890 гг., сыграл ключевую роль в объединении Германии

В 1814 г. для восстановления мира и стабильности после Наполеоновских войн был созван Венский конгресс. В нем участвовали все крупные европейские государства, ведущую роль играли Австрия, Великобритания, Россия и Пруссия. Конгресс перерыл политическую карту Европы и вернул к власти многие правящие династии. В результате три десятилетия господствовала реакция, националистические и республиканские движения, вдохновленные Америкой и Францией, пытались изменить существующее положение. Греция и Балканские государства в борьбе за независимость восставали слабостью Османской империи. Италия и Германия достигли долгожданного объединения. Но традиционное соперничество королевских династий сменилось соперничеством индустриальных национальных государств.

## Европа после Венского конгресса

Венский конгресс собрался, чтобы положить конец победившим Наполеоном, однако для достижения устойчивого баланса сил в Европе потребовалась бо́льшая выработка. Политическая стабильность была достигнута за счет реставрации монархий, свергнутых Наполеоном. Во Франции, а также во всех ее колониях, снова возмарили Бурбоны. Но вернувшись к власти монархи привели слишком жестоким, что породило либеральные, республиканские и националистические выступления, достигшие пика в 1848 г., когда восставали вспыхнули во Франции, Италии и Австрии.



В Венском конгрессе участвовало 216 представителей всех европейских государств (кроме Турции). Ведущую роль играли австрийский канцлер князь Меттерних (на первом плане слева) и прусский канцлер князь Карл фон Хартвиг (на первом плане справа)



## Европа после Венского конгресса в 1815-1852 гг.

### ПЛАШАЯ КАРТА

- зеленый - независимые государства
- красный - районы экспансии Российской Империи (1814-1852 г.)
- серый - Германский союз
- синий - государства в 1815-1823 гг.
- оранжевый - государства в 1823-1848 гг.
- розовый - государства в 1848-1852 гг.
- жирная линия - границы 1815 г.
- тонкая линия - границы 1852 г.
- красная точка - независимость Бельгии в 1830-1839 гг.
- зеленая точка - независимость Ионических островов в 1830 г.
- синяя точка - независимость Греции в 1830 г.
- оранжевая точка - независимость Румынии в 1859 г.
- розовая точка - независимость Эфиопии в 1869 г.



## Независимость Бельгии


Ав оставил французской экспансии, но решение Венского конгресса было создано буферное государство путем объединения Бельгийской земли с Голландией - Нидерландское королевство. Соперничество бельгийцев противило этому решению, поэтому в 1830 г. к революции, и в 1831 г. - к провозглашению Королевства Бельгии.

## Объединение Германии

В 1815 г. 39 немецких государств объединились в Германский союз, где ведущую роль играла Австрия. Процесс объединения прервался с образованием в 1834 г. Германского таможенного союза. В 1866 г. канцлер-президент Пруссии Бисмарк предложил создать Германский союз без Австрии. Она отвергла эту идею, и Бисмарк объявил Австрии войну. После ее поражения Бисмарк стал канцлером Германского союза. Германская империя, включившая Баварию и другие некогда немецкие государства, была образована в 1871 г. после победы Пруссии во Франко-прусской войне.



Объединение Германии



## Объединение Италии

Реставрация старого порядка в 1815 г. вызвала движение за освобождение и объединение Италии. В 1859 г. Кавур, премьер-министр Сардинии, рассчитывал на помощь императора Наполеона III и изгнать австрийцев из Ломбардии. В 1860 г. Гарибальди со своей «Красной» гвардией Сицилию и Неаполь и передал их сардинскому королю Виктору Эммануэлю II, ставшему в 1861 г. королем объединенной Италии. Рим был окончательно присоединен к новому королевству в 1870 г.



## Объединение Италии в 1848-1871 гг.



В 1860 г. на восток в Таранто тайный республиканец Гарибальди забрал герцога Виктора Эммануэля в власть, над столицей Италии.



## Национализм на Балканах

Национализм оказался существенным фактором на Балканах, где покровительством царств стремились к независимости Османской империи, но вначале только греки достигли успеха. Австрия и Россия легли вместо турок договаривались в этом регионе. Это привело Россию в 1853 г. к Крымской войне, которую она проиграла Великобритании, Франции, Австрии и Турции, и к Русско-турецкой войне 1877-1878 гг. На Берлинском конгрессе 1878 г. Турция пришлось отказаться от приграничных на Черноморье, Румынии и Сербии. В 1913 г. в результате кризиса в Первой Балканской войне с Черногорией, Сербией, Болгарией и Грецией Османская империя утратила свои владения в Европе. Противоречия между союзниками спровоцировали Вторую Балканскую войну, в которой Болгария потерпела поражение. Балканские войны способствовали началу Первой мировой войны.

На картине 1908 г. из под ног горющего османского султана Абдулхамда II Австрия и Франция вытесняют Россию с Балканского полуострова.



# ПРОМЫШЛЕННЫЙ ПЕРЕВОРОТ



На химическом заводе в Брауншвейге впервые начали использовать для производства уголь.

Во второй половине XVIII века в результате быстрых технологических, социальных и экономических перемен Великобритания начала превращаться из аграрной в урбанизированную индустриальную державу. Этот процесс – промышленный переворот в течение XIX в. охватил и другие страны Европы. Ее население за этот период удвоилось, а его потребности в продовольствии обеспечивались ростом сельскохозяйственного производства. Стали использоваться новые виды энергии (уголь и пар), новые строительные материалы (железо и сталь), внедрялись новые технологии, совершенствовались транспорт. Все это вело к росту крупного фабричного производства.



Образованные трущобы доминировали в геттоизированном Манчестере (район Холл-Хилл). Британская правительственная власть была сосредоточена в период расцвета снисходительности к условиям жизни и заработной платы рабочих в Манчестере.

**Миграция в города**  
Результатом геттоизации перемещение связано с процессом индустриализации. В XIX в. самый значительный рост городов происходил там, где развивалось трудоемкое механическое фабричное производство. Сначала быстрая урбанизация наблюдалась в Великобритании, где доля городского населения выросла с 20% в 1800 г. до 41,9% в 1850 г. К 1850-м гг. во многих других европейских странах рост городов происходил такими же темпами, как в Великобритании в период геттоизации.

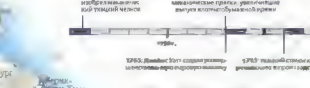


Заводы энергии воды на энергию пара резко увеличили эффективность производства. Огромные мощности с большой скоростью производили в донецком регионе, например, для производства вагонов.

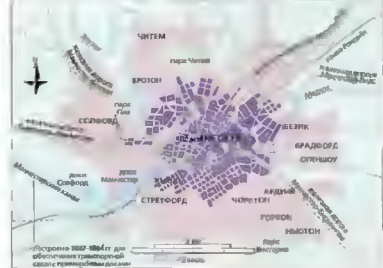
## Промышленный переворот в Великобритании

Великобритания стала первой промышленной державой благодаря сочетанию ряда факторов: естественные газиты на Айлвуде и побережье, развитая морская торговля, сеть внутренних водных путей, богатые запасы каменного угля и железной руды. Страна могла в больших объемах реализовывать свои товары на внутреннем и внешнем рынках. Британские колонии обеспечивали поставки сырья и сбыт готовой продукции. Текстильная промышленность первой получила выгоду от технического новшества, значительно увеличив свою эффективность.


### Технический прогресс в Великобритании с 1733 г.



### Промышленный переворот в Великобритании в 1770–1870 гг.



### Рост Манчестера в 1840–1900 гг.



### Урбанизация и здоровье населения

С 1850-х гг. рост промышленного геттоизации Великобритании опережал развитие необходимой для растущего населения инфраструктуры. Плохо построенные многоквартирные дома для рабочих были сильно перенаселены, а вода шла по открытым стокам. Высокий уровень жизни привлек в распространению чумы, оспы, холеры, тифа, туберкулеза и рака. В некоторых городах по пять смерей, не считая младенцев и доступа в чистую воду. В 1854 г. из 5453 жителей в городе в 1853 г. было убито 660 человек. Во время эпидемии чумы в 1854 г. от нее в течение 5 недель умерло 1300 человек из 90-тысячного населения.

### Эпидемия холеры в Манчестере в 1854 г.



Заботой об общественном здравоохранении в 1840-е гг. стал главный вопрос в борьбе за здоровье в Великобритании. Он поставил сложную задачу: как обеспечить доступ к чистой воде и канализации, как обеспечить чистоту на улицах и в зданиях, как обеспечить чистоту в домах, как обеспечить чистоту в общественных местах, как обеспечить чистоту в общественных местах, как обеспечить чистоту в общественных местах.




## Развитие промышленности в Европе в 1850–1914 гг.

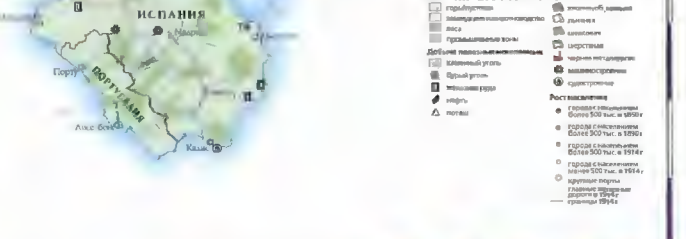
В 1830-е гг. в большинстве европейских стран преобладало ремесленное производство в небольших городах и деревнях. В 1840-е гг. воз-за строительства железных дорог возник большой спрос на железо и коксовый уголь. К 1850 г. многие страны северной части Европы – Бельгия, Германия, Россия и Франция – создали текстильные фабрики и разрабатывали месторождения каменного угля и железной руды. С развитием транспорта технологии распространялись в Южную Европу. К 1900 г. Германия опередила Великобританию по многим отраслям: машиностроению, производству стали и химикатов.



### Промышленный переворот в Европе в 1840 г.



### Индустриализация Европы к 1914 г.



### Отношения в промышленности

Промышленное развитие стало новое отношение между рабочими и капиталистами. Инженеры и служащие труда претендовали на выделение и контроль. С внедрением механизации многие ремесла были вытеснены, и формой протеста стало раздражение рабочих. С ростом фабрик в Великобритании получили распространение трехдневники (профсоюз), объединявшие квалифицированных ремесленников. К 1870-м гг. многие квалифицированные рабочие также присоединились к рабочему движению.

### В XIX в. промышленность стала производственной силой

В XIX в. промышленность стала производственной силой. Впервые в истории человечества промышленность стала производственной силой. Впервые в истории человечества промышленность стала производственной силой.





# ЕВРОПА МЕЖДУ ВОЙНАМИ



Владимир Ильич Ленин – организатор большевистской революции.

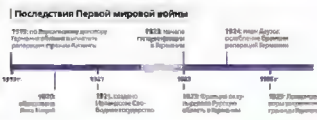
Когда Первая мировая война подходила к концу, произошли судьбоносные перемены в трех крупнейших европейских консервативных империях – России, Австро-Венгрии и Германии. В России революция 1917 г. привела к власти большевиков во главе с Лениным. По условиям послевенских мирных договоров Австро-Венгрия была разделена на части, а Германия потеряла часть территории и обязана была платить репарации. С крушением многонациональных империй по всей Европе возникли новые национальные государства.

## Европа после Первой мировой войны

После Первой мировой войны Финляндия, Эстония, Латвия и Литва отделились от России. На осколки Австро-Венгрии возникли Чехословакия и Югославия, а Польша возродилась как независимое государство впервые после распада в 1795 г. В Западной Европе после долгой борьбы в 1921 г., наконец, было создано независимое Ирландское Свободное государство. Рождение новых стран и изменение границ проходили нелегко, иногда с гражданской войной, как в Финляндии и Ирландии.

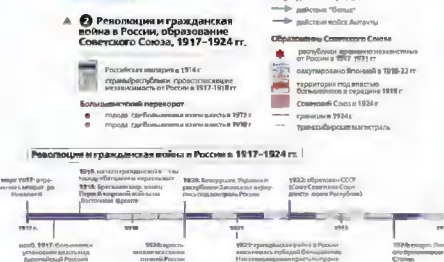


Огромные репарации, которые Германия должна была выплатить по Версальскому договору, стали непостоянным фактором для обостренной военной ситуации. Всплеск насилия 1920-х гг. привнес в политику обостренную национальную вражду. Дети иранов стали немцами и марок как кубизма



## Революция и гражданская война в России

**Осажденный город** и экономическая профукация, в 1917 г. стал широким резком в России. Сменившему его Временному правительству не удалось улучшить ситуацию, и в октябре 1917 г. в Петрограде и в ряде крупных городов была захвачена власть большевиками. Попытки их свергнуть, предпринятые антибольшевистскими и проконтрабандными силами при поддержке Антанты, привели к гражданской войне. Хордао организационные формирования («красные»), запрещенные в центре России, к 1921 г. развили светские осколки и разрозненных противников. На периферии России активизировались сепаратистские национальные движения: Сибирь отделилась от России, Эстония, Латвия и Литва, а независимость Армении, Азербайджана и Грузии была признана. К 1922 г. большевики окончательно утвердились в созданном Советском Союзе.



## Революции и национализм в Европе



В марте 1938 г. фашисты оккупировали массовые здания в Сарагосе созданного марионетного государства. На фото: жители Сарагосы настроены неблагоприятно по отношению к немецким оккупантам.



**Гражданская война в Испании**  
На выборах в 1936 г. правящий Народный фронт, созданный леворадикальными партиями, не смог избежать конфликта с консервативными силами. Началась жестокая гражданская война, в которой правые националисты во главе с генералом Франко при поддержке Германии и Италии победили республиканцев.

Прямо к власти в 1933 г., Гитлер начал восстанавливать позиции Германии как великой мировой державы. В 1936 г. немецкие войска восстановили контроль над Рейнской областью. Революция в Германии была подавлена. В марте 1938 г. нацисты Германии аннексировали Австрию. Через 6 месяцев в Мюнхене Великобритания и Франция позволили Германии присоединить Судетскую область, начав распад Чехословакии. Фашистская Италия захватила в 1935–1936 гг. Эфиопию и в 1939 г. оккупировала Албанию. Гитлер, заключив с СССР договор о ненападении, несмотря на протесты Франции и Великобритании начал на Польшу в 1939 г.



## Экономический кризис и политический экстремизм

Разразившийся в 1929 г. в США экономический кризис ударил и по Европе, еще не оправившейся от послевенских войн. Во всем мире резко упало промышленное и сельскохозяйственное производство, но больше всего пострадали индустриальные страны. Фермеры выжили за счет натурального хозяйства, а в промышленности резко выросла безработица. Отсутствие социальной защиты привело к массовому обнищанию. Экономические и социальные проблемы 1930-х гг. активизировали экстремистские политические движения левого и правого толка, особенно в Германии, где установились тоталитарные режимы Гитлера и Муссолини.



# ВТОРАЯ МИРОВАЯ ВОЙНА В ЕВРОПЕ



Жители призваны внести вклад в военные усилия в гражданской сфере, так и на службе в армии

**Величайшая война** в истории Европы началась с агрессивных действий гитлеровской Германии в 1939-1941 г. по захвату соседних стран. Когда конфликт из ряда отдельных кампаний перерос в полномасштабную войну, Союзники сдержали натиск Германии, а затем перехватили и ее инициативу. Антигитлеровскую коалицию образовали Великобритания и СССР, а с декабря 1941 г. — и США. У каждой из этих стран военных и экономических ресурсов было больше, чем у Германии. Победа Союзников в результате согласованных наступательных действий на всех фронтах спасла Европу от ужаса нацизма. Война совершенно разорила Европу, положила конец ее четырехвековому доминированию в мире.

## Блицкриг в Европе в 1939-1942 гг.

В 1939-1941 гг. войска нацистской Германии молниеносно действовали на суше и в воздухе, смогли покорить многих более слабых соседей. Заключив временный союз с СССР, Германия осенью 1939 г. разгромила Польшу. В апреле-мае 1940 г. были захвачены Дания, Норвегия, Бельгия, Нидерланды и Франция, а в апреле-мае 1941 г. — Югославия и Греция. Великобритания была изолирована, а Болгария, Румыния и Венгрия стали сателлитами Германии. Хотя много летних войн проиграло Италии в боях в Северной Африке, в июне 1941 г. Гитлер решил незамедлительно нанести на СССР, надеясь быстро разбить его. Эта попытка провалилась из-за больших расстояний и неожиданно упорного сопротивления советских войск. В декабре 1941 г. германское наступление было остановлено на подступах к Москве.



## «Великогерманский рейх» в 1939-1943 гг.

Нацисты создали «Великогерманский рейх», охватывавший покоренные территории, на базе пяти провинций включенные в состав Германии: аннексированных «арийских» регионов, зонами администрации на оккупированных землях трех оккупированных Германии, восточной Европы и западной части континентальных государств и сателлитов: расширенных автономных земель на Востоке и подготовка к их заселению немцами. В основе деятельности рейха лежала привнес этнической чистоты (преследование евреев и цыган) и устранение политических противников и людей с «нежелательными отношениями». До 1943 г. их заключали в тюрьмы и концлагеря, использовали их труд, но потом нацисты перешли к политике их истребления.

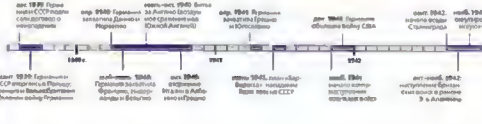


## Освобождение Европы Союзниками в 1943-1945 гг.

В последней попытке покорить СССР немецкие войска выдвинулись к Сталинграду в августе 1942 г. Зимой 1942-1943 гг. они потерпели там поражение, а после победы англо-американских сил в Северной Африке стратегическая инициатива перешла к Союзникам. В мае 1943 г. советские войска одержали победу под Курском, а англо-американские войска высадились на Сицилии. Летом англо-американские войска наступали в советских войска и капитулировала Италия. С января 1943 г. немцам непрерывно бомбардировки Германии англо-американской авиацией, летом 1944 г. Советские войска высадились в Южной Франции и Норвегии. Немецкие войска отступали на всех фронтах. Германия не могла сдержать провалы: советских и англо-американских войска, встретившись на Эльбе, и в мае 1945 г. капитулировала безоговорочно.

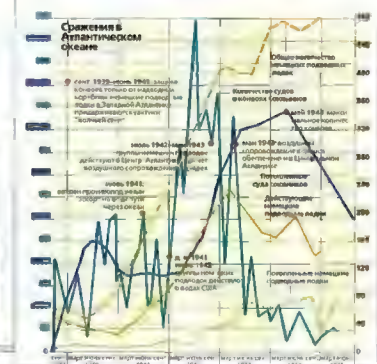


## Вторая мировая война, 1939-1942 гг.




## Сражения в Атлантике

В Атлантическом океане ареной борьбы стали пути снабжения Европы. Уничтожение или повреждение немецких кораблей британскими флотом после потопления в мае 1941 г. германского линкора «Бисмарк» и боящихся пингвинов в Европе побуждал немцев к широкому применению подводных лодок в затопных водах. После вступления США в войну в декабре 1941 г. плановые мачки действовали по всей Атлантике. К концу 1943 г. массовое производство в США грузовых судов типа «Либерти», организация конвоюв, применение с воздуха и прорыв немецкого радиокода стали значимыми факторами эффективности немецкого подводного флота.



Немалый военно-морской флот использовал линейный подводный флот с Запада. Летом 1942 г. британские конвои вступили в контакт с немецкими радиокодами, добытыми в результате перехвата немецких сообщений.



Вплывав союзники в Северную Западную Францию, началось с успешной операции «Оверлорд» — крупнейшей высадки десанта. Восточный десант, вышедший в попутном и море, при поддержке 6,5 тыс. кораблей и 12 тыс. самолетов в июне 1944 г. захватил плацдарм в Нормандии.




Концентрационные лагеря существовали там с 1933 г. для заключенных после провала до 1940 г. стали использоваться как источник рабского труда. С 1941 г. в Гетто и на оккупированных территориях СССР ардальские отряды уничтожали местных население. Тогда же нацисты приступили к «окончательному решению еврейского вопроса» — массовой депортации евреев в лагеря смерти. К 1945 г. были евреи, солдаты и другие нежелательные люди были уничтожены.

## Вторая мировая война, 1942-1943 гг.



## Освобождение Европы в 1942-1945 гг.







# ЗАПАДНАЯ АЗИЯ ИСТОРИЯ РЕГИОНА

## ИСТОРИЧЕСКИЙ ЛАНДШАФТ

Западную Азию – казалось бы, неприветливый, засушливый, пустынный и горный регион – тем не менее, часто характеризуют высокопарными словами – «сага Элема», «благодатный полумесяц», «земля обетованная», «колыбель цивилизации», «перекресток истории». Это потому, что регион на стыке трех частей Старого Света – Африки, Европы и Азии – славится плодородными почвами, благоприятным климатом и этническим разнообразием. До сравнительно недавнего времени он играл в Старом Свете ключевую роль в сфере урбанизации, культуры, коммуникаций, торговли и, неизбежно, военных вопросов. Кроме того, возможно, как следствие этих причин, регион является родиной иудаизма, христианства и ислама – трех мировых религий. Несмотря на интерес со стороны европейских колониальных держав, Западная Азия всегда сохраняла собственные особенности и традиции. Конфликты и разобщенность не помешали сохранению образа жизни и вековых художественных традиций. Культурная преемственность основывалась на религии, а в XX в. добавился еще один фактор: регион обеспечен самым ценным в мире товаром – нефтью.



В Западной Азии, за исключением горных долин и приречных равнин, доминируют сухие галечные пустыни и гористые холмы, которые даже сейчас остаются малоселенными землями с весьма несложившимся населением.



Иранские высокогорья открыты от влажного морского воздуха, и здесь летними температурами достигают значения в 40°C, лето и осень – чрезвычайно жаркие; на территории соседних, внутренних районов и холмовых возвышенностей господствует засушливость.



На Северном рифте Евфрат и Тигр впадают на территории в широкой долине.

### Типы растительности

- широколиственные и горные широколиственные леса
- широколиственные и смешанные леса
- тайга
- смешанные, широколиственные леса
- степь
- степь и полупустыня
- полупустыня и пустыня
- пустыня
- субтропическая степь и саванна
- субтропическая степь
- субтропическая степь и саванна
- субтропическая степь и саванна
- субтропическая степь и саванна

**Западной Азии: 18 тыс. лет назад**  
Оледенение привело к падению температур и понижению уровня моря. Для Западной Азии это означало осушение Персидского залива и превращение его в пустыню. В регионе также сильно изменилась растительность – пустыни заняли большую площадь, чем сейчас, простираясь за пределы гор Средней Азии.



# ЗАПАДНАЯ АЗИЯ

## ИССЛЕДОВАНИЕ И КАРТОГРАФИРОВАНИЕ



Античные изображения греков, были проведены арабы в небрежный перебор для навигации

Со времени зарождения городов-государств и торговли Западна Азия была на перекрестке дорог между Европой, Африкой и Азией. Шумеры и вавилоняне накапливали географические знания, но систематизировать их начали греки после завоеваний Александра Македонского. Римляне, а позже арабы, когда в VII в. в Западной Африке распространился ислам, опирались на знания греков. В XIII в., после завоевания монголами Центральной Азии, связи между Китаем и Западом расширились, что позволило Марко Поло и Вилхелму Рубруку совершить свои путешествия. Аравийский полуостров оставался районом, наименее известным внешнему миру, хотя местные племена хорошо разбирались в его географии, он был окончательно нанесен на карту в XIX-XX вв.



На этой карте восходящий ветр, известный грекам в V в. до н.э., по описаниям в 4 восточных Геродота, путешествовавшего по Египту, Египту и Западной Азии и собирающего дальнолетящую информацию от людей, которых он встречал в пути.

Таблица: Путешествия греков и римлян в Западную Азию. Содержит названия путешественников, даты, маршруты и описания их достижений.

Таблица: Музейные экспонаты. Содержит изображения и названия артефактов, связанных с историей региона.



Экспедиции греков и римлян: маршруты, датированные по историческим документам.

### Мусульманские путешественники

В течение века после смерти пророка Мухаммеда в 632 г. исламский мир распространялся от Пиренейского полуострова до границ греческой, Индийской и китайской империй. Основываясь на знаниях рабов, особенно греческой, и исходя из сведений, собранных купцами, мореплавателями и путешественниками, арабские географы составили карты обширного исламского мира. К XIII в. связь между Западной Азией, Европой и Северной Африкой. В 1325 г. Ибн Баттута (ж. с. 68) отправился в первое из своих путешествий, которые он совершил во все уголки исламского мира.



Под звуки труб мусульмане отправлялись через Аравийскую пустыню в восточное побережье в Мекку.

Мореплаватели в Мекку были одним из самых известных географов своего времени. Предоставленная здесь карта — это дословная западноазиатской части красной карты мира, которую он составил для султана Сулеймана II около 1334 г. Он расположен севернее Средиземного моря — справа



### Взгляд греков и римлян

Многие купцы из греческих колоний Малой Азии двинулись на восток до Каспийского моря. Позже, около в IV в. до н.э. Македонский голем привел в Западную Азию, его сопровождала группа камней-маршрутов, фиксировавших маршрут. Эти записки не сохранились, но они были важным источником для географов того времени. Для получения знаний об океане, Александр отправил флибулянника Непарха исследовать путь от Ибала до Персического залива. Греческий купец Пиппал — первый европеец, открывший регулярность муссонных и использовавший ее в путешествии по Индийскому океану. Римляне предприняли исследовательскую экспедицию на Аравийский полуостров.

### Европейские путешественники Средневековья и Возрождения

В конце XIII в. и периода заливля после вторжений монголов европейцы отправлялись в путешествия на восток. Во время путешествия Вилхелма Рубрука к монгольскому хану по заданию французского короля Людовика IX и путешествий Марко Поло была собрана географическая информация. С появлением Османской Турции пути через центр Азии стали вновь недоступными для европейцев. Впервые исследователем, так как сэр Роберт Шерри, было рассмотрено на Персийском море



На этой иллюстрации из раскрашенной рукописи о путешествии Марко Поло изображены паломники из Европы, посещающие Гроб Господень в Иерусалиме



По карте Кувейка на Коос около 1300 г. видно, что мало в то время европейцы знали о Западной Азии к востоку от Св. горы. Ступени подробней сведений и восточней районах явились от географа Леванта и картограф компюнеров изображениях трех восточных на пути в Вифлиаме



На френковской карте 1300 г. Иерусалим изображен семиконечной звездой, которая была самым важным городским объектом, в том, Гроб Господень и Башня Рамле. Внутрь крестовидной области в Бетлеем кончине священника

### Путешественники Средневековья и Возрождения

Таблица: Путешественники Средневековья и Возрождения. Содержит список имен, дат и краткие биографии.

### Европейские путешественники в Западной Азии 1200-1700 гг.

Таблица: Европейские путешественники в Западной Азии 1200-1700 гг. Содержит хронологическую шкалу и описание поездок.

### Европейские путешественники в Аравии

Хотя по Аравии проходили пути мусульманских паломников, до XIX в. было мало карт ее рельефа. Несмотря на его сырьевые ресурсы, прогнивший европоевцы на Аравийском полуострове представляли суровые природные условия и религиозный фанатизм населения. Побывать в Аравии смогли лишь те, кто владел арабским языком и максимирова на мусульмане, без чего невозможно было проникнуть в свивденные мусульманские города. В XIX в. европейские исследователи, особенно британцы, устремились на Аравийский полуостров. Последним «белым пилгримом» оставался пустырь Руб-эль-Хали, которую в 1930-31 гг. впервые пересек Бертрам Томас, в обследовала Уинифред Иелднер. Наиболее подробные карты полуострова составились к концу 1920-х гг.



В 1762 г. датский землемер Карстен Нибур принял участие в первой научной экспедиции на Аравийский полуостров. Путьна свивденности и измерении устьях оврагов и долины Вилана и изучала его историю. Бывающего участником посылке, но Нибур вывел из опубликованное описание Аравии с подробными картвами региона.

### КАРТЫ ДЛЯ ПАЛОМНИКОВ

На район Св. горы земли было составлено больше карт, чем на любой другой регион мира. Для христиан св. горы Иерусалима был центром мира. На средневековых картах изображали обнесеной стеной круглый город (бывало прямоугольный), что символизировало совершенство Иерусалима. Паломники и крестоносцы, отправлявшиеся туда, брали с собой карты, напоминавшие путешествие по европейским городам, через которые они следовали.

### Европейцы на Аравийском полуострове в 1800-1950 гг.

Таблица: Европейцы на Аравийском полуострове в 1800-1950 гг. Содержит хронологическую шкалу и описание экспедиций.



Эта сервированная кофейная посуда из Сенг Джабу Филби во время его путешествия через пустыню Руб-эль-Хали в 1932 г.

### Европейцы на Аравийском полуострове в 1500-1950 гг.

Таблица: Европейцы на Аравийском полуострове в 1500-1950 гг. Содержит список имен, дат и краткие биографии исследователей.



# ДРЕВНИЕ ИМПЕРИИ ЗАПАДНОЙ АЗИИ



Ворота Иштар, вход в город Вавилон. Были построены царем Навуходосором II

В I тысячелетии до н.э. в Западной Азии могущественные империи сменяли друг друга. Первой была Ассирия, образованная в X в. до н.э. Она опиралась на доблесть своей армии и эффективное управление. Вавилоняне вместе с мидянами в 612 г. до н.э. разгромили ассирийцев, и самой могущественной державой в регионе стало Нововавилонское царство, но оно, в свою очередь, потерпело поражение от персов. Основанное Киром II Великим персидское государство Ахеменидов расширялось и стало крупнейшей в мире империей от Эгейского моря до реки Инд. Пока в Западной Азии возвышались и гибли империи, там было сделано изобретение всемирного значения. На основе зародившейся в Месопотамии письменности финикийцы придумали алфавит и распространили его по всему Средиземноморью, где он был воспринят и греками.

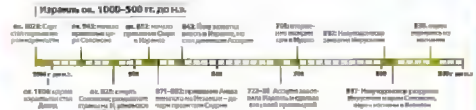
## ИСТОРИЯ И ЛЕГЕНДЫ МЕСОПОТАМИИ

Большая часть современных знаний о древней истории Западной Азии основана на глиняных табличках, найденных на археологических раскопках в Месопотамии. В библиотеке ассирийского царя Ашшурбанипала в Ниневии было найдено свыше 20 тысяч глиняных табличек, содержащих почти весь текст эпоса «Гильгамеш». Одним из величайших литературных произведений является повествование о жителях Вавилона, ассирийского царю Кутуше, правителе, основанное на эпосе «Гильгамеш». В I тысячелетии до н.э. существовало такое повествование о сокровищах моря и о великом походе, достигшем истока Замало. В повествовании много общего с описаниями в Ветхом Завете.

Попытка легендарной правительницы царского государства Урук, став героиней эпоса, рассказывающая о подвиге и погоне бесчестия.



Фигурки из глиняной пластины из Мегиддо - вальцового дворца-крепости в Самарии. Израиль - уничтожен на третий год после завоевания Египта в Пелузию.



## Израиль при царе Давиде

Согласно Библии, Давид, став царем Израиля, перенес столицу из Хеврона в Иерусалим, сделав его политическим и религиозным центром. Покинув филистимлян, Давид расширил власть израильяна в регионе. Его преемник Соломон возвел Иерусалимский Храм. Накануне смерти, он государство разделил на две неравные части - Иудейское царство и более крупное Израильское царство, где правили Сидри и его сын Ахаз. В 721 г. до н.э. Израиль вошел в состав Ассирии. Иудея отпала вторично, но в 597 г. до н.э. ее захватил вавилонский царь Навуходосор. Иерусалим был разрушен, а царь встал в Вавилонии на 50 лет.



## Ассирийская и Вавилонская державы ок. 950-600 гг. до н.э.

Первое ассирийское царство возникло в начале II тысячелетия до н.э., но только под царями Вавилонса и Миттанни. Местные и местные цари восставали против ассирийцев, достигшие своего расцвета при Тиглатпаласаре III, Саргоне II и Ашшурбанипале. Ассирия покоряла Вавилонию и царство Урарту. Ассирийская держава простиралась до Средиземноморья и короткое время включала в себя Северный Египет. Эти завоевания стали возможны благодаря хорошо вооруженной и дисциплинированной армии, которая умело использовала кавалерию. Но в середине VII в. до н.э. набег шифров и мидян и восстание в Вавилонии привели к упадку государства. В 625 г. до н.э. захватил мидя Вавилон, а царь Навуходосор II Вавилония уступившая контроль над бывшими ассирийскими провинциями, включая Сирию и Палестину.



На этом рельефе на стенах Ассирии Иезекииль изобразил ассирийские воины, использующие ружья при осаде царя Амурба-малого одного из городов в Израиле.




## Развитие письма в Западной Азии

Пиктографическое (рисуночное) письмо было самой древней формой письменности, возникшей в Месопотамии в IV тысячелетии до н.э. Со временем оно превратилось в клинопись, которая использовалась несколькими культурами. Следующий шаг сделали египтяне и финикийцы. Письмо пиктограмм для обозначения слов или фраз оных, упрощаясь, стало превращать 22 различных знака для звуков речи. Этот алфавит легкая структура роли, так как он передался к грекам, потом к римлянам и с некоторыми изменениями используется по сей день.



## Первая персидская империя

Государство Вавилония в Месопотамии провозгласил Кир II Великий. Объединив Мидию и Персию, он создал империю Ахеменидов, названную по имени его предка. Кир покорил Ассирию, захватившего царя Набонида. Умеренный правитель и великодушный победитель. Кир особенно на плечах евреев в Вавилонии и велел отстроить Иерусалимский храм. При Дарии I и Ксерксе I империя расширилась, было создано 20 сатрапий (сатрапии) и сооружены сеть дорог. Однако этим двум правителям не удалось завоевать Грецию. События на иудейском фоне и борьбу сатрапов, империя была покорена Александром Македонским в битве при Иссе в 333 г. до н.э.





# ЭКСПАНСИЯ ГРЕКОВ И РИМЛЯН



Эта ваза из некрополя города Сидона в I в. в Сирии – провинция Римской империи

**Александр Македонский** (см. стр. 40-41) объединил Западную Азию. Потом разные государства боролись там между собой, свергались династии, но распространявшаяся эллинистическая культура сохранялась. В Персии и Месопотамии Селевкидов вытеснили парфяне, столкнувшиеся затем с экспансией Рима. К началу новой эры Римская империя была единым торговым пространством, а ее провинции в Западной Азии, где преобладал греческий язык, были самыми богатыми. Высоко ценились благовония из Южной Аравии. Волнения в Римской империи часто вспыхивали на религиозной почве. Римляне, подавив два восстания евреев, рассекли их по миру, а по всему региону быстро распространилось христианство (см. стр. 48-49). На востоке на смену парфянам в 226 г. пришли Сасаниды.



Селевки I получил большую часть империи Александра. Селевкиды правили до 129 г. до н.э., потом их земли отошли к Риму и Парфии

## Наследники Александра


После смерти Александра Македонского его полководцы (дидомхи) вступили в длительную борьбу друг с другом за его империю. Когда не стало трех основных соперников (Антигон погиб в битве при Иксе, Антикмах погиб в Коругелане, Кассандар умер от болезни), возникли три великие монархии: в Македонии воцарились Антигониды, в Египте – Птолемеи, в Месопотамии и Персии – Селевкиды. При Антиохе III империя Селевкидов расширилась, но его вторжение в греческие земли в 192 г. до н.э. привело к конфликту с Римом, и после заключения мира государство Селевкидов пришло в упадок.



## 1 Эллинистические государства в III в. до н.э.




## 2 Торговля на Красном море в I в. н.э.



## 3 Торговля на Красном море

Азия и Африка ценились в ранних цивилизациях Египта и Западной Азии. Они использовались для изготовления фарфора, благовоний и косметики, а морра также применялась при балнеологическом лечении. Их производили в основном в Южной Азии, Эфиопии и на острове Сомали, а затем перевозили караванами севернее на север в города Восточного Средиземноморья. Петра, столица Nabatey, занимавшая ключевую позицию на этом пути, стала богатым городом. С развитием навигации, когда мифическими научились использовать муссонные ветры, Азия и Африка стали перевозить по морю, от чего стали богаче арабские государства с крупными портами на берегах Аравийского залива, такие как Кан, Муза и Бальбек (Аден).



Влаговония – это смесь смол и пряностей. В Западной Азии и Восточном Средиземноморье благовониями занимались торговцы, связанные с религиозными обрядами и молитвой, откуда им высокая ценность. Благовония везли на маленьких вельветных лодках, побоявшись этому из Южной Азии.

## Римская Палестина


В 63 г. до н.э. Иудея была захвачена Римом. В атмосфере антиримских настроений со стороны иудеев в I в. н.э. возникло христианство. В 66 г. н.э. иудеи восстали в Иерусалиме, в котором в 70 г. н.э. разрушен храм Соломона. За это у иудеев в скважине крепости Масада и не покорившихся римлянам, совершили массовое самоубийство. В 132 г. Бар-Кохба возглавил другое восстание, закончившееся разгромом римлянами Иерусалима.



## Иудейская война 66-74 гг.

Копия императора Константина привнесла христианство, римские христиане обратились к различным тайнам. Греческая Библия была сжата на древне-христианском саркофаге.

## Рим и Палестина 63 г. до н.э. – 135 г. н.э.



## 4 Еврейская диаспора в 66-135 гг. н.э.

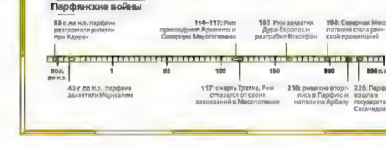
Поражение восстаний 66 и 132 гг. в Палестине привело к гонимости еврейской диаспоры (по-гречески «расеяние»). Много евреев было продано в рабство, спасаясь бегством в Вавилон или за границы, укрылись в Вавилонии и Месопотамии. Евреи были изгнаны из Иерусалима, на месте которого был основан римский город Элиа Капитолина. По II в. евреи составляли около 5-10% населения Римской империи, в который восточный городок – даже четверть. Сохраняя свою веру, изгнанные евреи продолжали считать Иудею своей родиной.

## 5 Мир евреев ок. 150 г.



## Парфия и Рим

Около 240 г. до н.э. скифские племена парфян из туркменских степей вторглись в империю Селевкидов и основали Парфянское царство. Век спустя при Митриате I парфяне захватили Месопотамию и основали столицу Ктесифон. Экспансия Рима в I в. до н.э. привела к конфликту с Парфянским царством. В 53 г. до н.э. парфяне разгромили римлян при Каррах, но во II в. н.э. они опять вступили в союзы с Римом. Конеч же существованию парфянского царства помогла Римская империя, основатель государства Сасанидов.



# ВОЗНИКНОВЕНИЕ ИСЛАМА



На золотом дирхеме изображен Аббасид Мамун (файл в 685–705 гг.), расцветший важный артефакт и государство

В 610 г. в пещере к югу от Мекки пророк Мухаммед получил первое послание от Бога, указавшее ему путь к основанию исламской веры. Ясное монотеистическое учение ислама привлекло арабов, и в течение 30 лет они распространили его в Персии и Палестине. Раннее исламское государство было политически единым во главе с халифом, или «послелателем» Мухаммеда (см. стр. 56–57). К 750 г. арабские армии распространили ислам от Пиренейского полуострова до Центральной Азии. В 750 г. был основан халифат Аббасидов со столицей в Багдаде. Это была эпоха процветания, особенно при Харун-ар-Рашиде, но позже халифы потеряли политическую власть и правили лишь номинально.



Прочерная тень, упрощенные кроном и другими криволинейными символами, так же в Египте полты по форме правление Византии и Халифата.


## Религии Западной Азии ок. 600 г.

К 600 г. в Западной Азии укоренились три религии: христианство, иудаизм и зороастризм. Восточное христианство было государственной религией в Византии, а некоторые христианские секты, такие как несториане, имели ярлы послелатей в Месопотамии и Персии. Еврейские общины были разбросаны по всему региону; самая анклавиционная была в Вавилонии – культурном центре еврейской диаспоры. Сасаниды в Персии терпимо относились к христианам и евреям, но государственной религией там был зороастризм. Вторжение мусульман привело к извращению многих его послелатей в Ислам.



## КОРАН

Коран (күрәндә) – это название собрания откровений, переданных пророку Мухаммеду ангелом Габриэлом (Джibrілләм). Иск мухаммеды считают непременным словом Аллаха (Бога), они составляют основу шариата, авторитетный источник, к которому мусульмане обращаются не только по вопросам религиозной веры и этики, но и при решении практических юридических, политических и социальных проблем. Откровения Корана были записаны первыми учениками пророка, и в 651 г. был составлен первый канонический арабский текст. Коран по своему содержанию с Новым Заветом Библии, он разделен на 114 сур (глав), «мекканские» и «мединские».



Этот фрагмент Корана в турецком городе Бурса (файл в 1000 г.) является частью арабской каллиграфии, считающейся высшим искусством в исламском мире. Главы обозначены красными цветами.

## Распространение ислама

В 622 г. Мухаммед и его сподвижники из-за преследований в Мекке переселились в Медину. В 630 г. он вернулся в Мекку с армией и захватил город, ставший религиозным центром ислама. К концу жизни он управлял почти половиной Аравийского полуострова. Преемники «халифа» продолжали распространять его учение на земях, завоеванных пол лутомом жюванд (священной войной) – в Сирии, Месопотамии и Египте. В 661 г. власть в Халифате захватила династия Омейядов, основывая политическую столицу в Дамаске. Она расширила империю на запад до Атлантики и на восток до Индии.



Плановый и регулярный сдвиги на два десятилетия были тесно связаны с войной халифа в Медине Харун (ВейтМекка) в Мекке.

## Хиджа

Переселение Мухаммеда (Божа) из Мекки в Ясриб в 622 г. считается началом исламского календаря. Именно там Мухаммед начал успешно проповедовать ислам. В начале об этом Ясриб был перенесен в Медину и стал главной политической столицей исламского мира. Однако Мекка долго оставалась священным городом для религиозных паломников Аравийского полуострова и местом паломничества. Но так как там родился Мухаммед и там же он получил откровения Габриэла (Джibrілләм), Мекка стала одним из священных городов ислама.



## Багдад времен Харун ар-Рашида

В Багдаде, основанном в 762 г. аль-Мансуром, была создана в плане внутренняя крепость, сооруженная, по-видимому, на месте военных лагерей древних аккоридов. По периферии круга располагались дома и магазины, а в центре – двор халифа с земными куполом и мечеть. При Харун ар-Рашиде Багдад достиг своего наибольшего величия, став прототипом центром науки и культуры.



В начале IX в. двор Аббасидов переместился из Багдада в Самарру, роскошный новый город на Берегах Тигра (см. стр. 57). Слева – восточный фасад мечети ростки стены на дворец Джамшид.

## Распад халифата

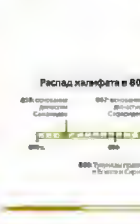
Гражданская война после смерти Харун ар-Рашида ускорила падение Аббасидов, хотя номинально они правили до 1258 г. Мусульманские земли, некогда под управлением единого халифа, распались на полунезависимые уделы, где правили местные династии. Фатимидами в Афганистане (сыграл важную роль в распространении ислама в Индии). В 946 г. германская династия Буидов вторглась и захватила Багдад, что послужило толчком к возрождению национально-самостоятельности персов.

Ученые считают, что общность культуры, национализация ром Мухаммеда и Медине-на-робия (Мекка, обращенная к Мекке), а также Багдад (для чужих протестантов) и Багдад (Багдад, с восточной стороны) были главными и мекканскими. Здесь находились мечети IX в. Мейн Тулуни в Каире.



## Распад Халифата ок. 900–1030 гг.

Зеленый: Халифат Аббасидов ок. 900 г. Синий: другие мусульманские государства. Красный: христианские государства. Синие линии: основные торговые пути. Синий контур: морские пути мусульман.



**7 Распад Халифата ок. 900–1030 гг.**

- Зеленый: Халифат Аббасидов ок. 900 г.
- Синий: другие мусульманские государства
- Красный: христианские государства
- Синие линии: основные торговые пути
- Синий контур: морские пути мусульман



Исторический Самарранд в Бугуре (Ирак) один из самых ранних мусульманских городов, исламской архитектуры. Династический эффект достигается лишь за счет узорной кладки мезария.

# НАШЕСТВИЯ ТУРОК И МОНГОЛОВ

Исламский меч был вооружен длинным кривым мечом на заделанной стали с гравировкой гравировкой

В XI в. в Западную Азию вторглись сельджуки, кочевники из Центральной Азии. Воссоединив центральные земли Аббасидов, государство сельджуков стало господствующей державой в Месопотамии, Персии и Анатоллии. Разгромив византийцев при Манцикерте в 1071 г., они вытеснили их из Малой Азии, что стало поводом для крестовых походов с целью вернуть захваченные мусульманами земли. В 1099 г. крестоносцы отвоевали Иерусалим, но сто лет спустя его подчинил себе египетский султан Салах-ад-Дин. В середине XIII в. большую часть региона завоевали монголы, но их оставили мамлюки, захватившие власть в Египте. В конце XIV в. – начале XV в. Тимур, последний монгольский завоеватель, предриня ряд походов (в т.ч. захватила Дели и разгромил турецкого султана при Анкаре).

## Сельджуки и византийцы


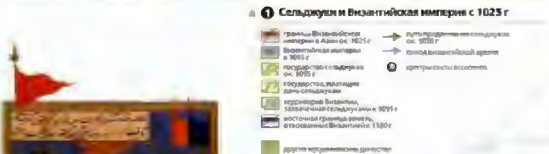
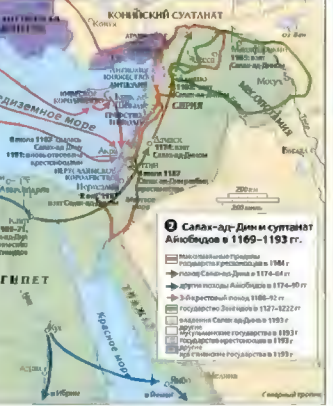



Сельджуки были прекрасными строителями. Их замкнутый узор и архитектура известны на все исламское искусство. Палаточные и купольные мечети Дамаска и Мисисопа датируются концом XI в.

Около 1040 г. группа тюркских племен во главе с сельджуками покинула свои земли к северу от Амударьи. К 1055 г. они достигли Бизанса, где стали править от имени халифа Аббасидов. Обратившись в ислам суннитского толка, сельджуки планировали вытеснить себе всех хитрых и нечестных. Завоевав Армению они пытались на византийцев в Малой Азии и нанесли им поражение при Манцикерте в 1071 г. Затем они завоевали Сирию и Палестину, где правили Фатимидами. После гражданской войны государство сельджуков развалилось (в Анатолии образовались Румелий, мал Кавказской султанат). Контроль сельджуки над византийской землей, и в 1243 г. их разбил монголы у горы Кослаз.

## Салах-ад-Дин и султанат Айюбидов


Салах-ад-Дин (турецкое произношение) был военным командиром Нур-ад-Дина, иррабителя алявитин Зангилом в Мосле, и успешно боролся с крестоносцами (см. стр. 64-65) и своими соседями-мусульманами. Вятислав Фатимидов из Египта, он объявил себя своим владыкой Египет и Сирию в 1187 г. Салах-ад-Дин разгромил крестоносцев при Хатинном и захватил Иерусалим и Акру. Это стало поводом для Третьего крестового похода, когда крестоносцы завладели прибрежными районами Палестины. Айюбиды, авиастия, основанная Салах-ад-Дином, правила до разгрома ее мамлюками в 1250 г.




На этой иллюстрации изображен Тимур, муршай во главе своей армии через Тимур в 1399 г., после чего последовало нападение на город Пенджаб и разгромил Дели. Как большинство его завоеваний, это тоже было связано во имя ислама.

## Мамлюки и монголы

Мамлюки, захватившие власть в Египте в 1250 г., были в основном выходцами с Кавказа, племенами в детстве и приращиваемыми в качестве рабов. Придя к власти, они расширили свою власть до Сирии и охватили сеть торговых путей в Африке и Индийском океане. Через 5 лет после начала правления мамлюков моголоской лан Хулагу (ум. стр. 66-69) привел свою армию в Западную Азию Уничтожил Амулет, оплот асасован (ишиитской секты исмаилитов), Хулагу разорил Бизанс. От мавильской отягощенности спасла смерть хана Мухом. оставившая Хулагу унести большую часть своей армии. Восполнявшаяся этими, мамлюки в 1260 г. отправились в поход на север в защиту ислама и разбил монгольскую армию при Айн-Джалуте.



Венецианцы были торговцами, они купали товары и привозили вой по западным побережьям, подобные эпохи. В этот время, как и сейчас, черные торговцы управляют торговлей.



## Государство Хулагуидов 1260–1353 гг.




У Хулагу, ханства джунгар Хулагуидов, возник конфликт с ханом Золотой Орды Берке. Берке, признавший ислам и заключивший союз с моголами, предложил с ишиитской империей. К 1262 г. ситуация стабилизировалась, и Хулагу посомал на равнинах персидского Азербайджана, устроив столицу в Марга; отсюда он управлял землями, завоеванными в Персии, Мисопотамии, Малой Азии и на Кавказе. Основывая Хулагу моголоской династии (Хулагуидов) привнес в Персию до 1353 г.

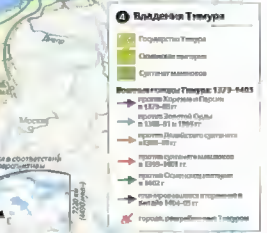
## Владения Тимура

Проволажив себя потомком Чингисхана, «Тимур-эромеш» стал правителем Трансоксианы (Мавераннахра) в 1369 г. Он сделал Самарканд своей столицей и совершил ряд походов против Персии, Золотой Орды, Азербайджанского султаната и Османской империи. В 1402 г. под Анкарой он разгромил и взял в плен турецкого султана Баскила I. В течение 35 лет Тимур создал огромную империю. Завоевав Тимур немощный уезд на мусульманском Азию, но его империя просуществовала недолго.

## Потоки Тимура в 1370–1405 гг.



Тимур завоевал мамлюков при Батпае в Самарканде.





# УПАДОК ОСМАНСКОЙ ИМПЕРИИ



**Абдул-Хамид II** не смог адекватно оценить ситуацию и в 1909 г. был свергнут

В период своего наивысшего могущества в XVI в. Османская империя простиралась от Вены до Индийского океана и от Крыма до Аджары. К концу XVIII в. империя начала уменьшаться. Ее мощь подрывалась ослаблением власти внутри страны и амбициями крупных европейских держав. Попытки усиления империи и модернизации ее на западный манер провалились, и когда турки вступили в Первую мировую войну (см. стр. 206-207) на стороне Центральных держав, они потеряли все свои территории в Африке и большую их часть в Европе. Поражение в войне положило конец империи: Великобритания и Франция получили мандаты на Месопотамию и Левант, а Саудовская Аравия обрела независимость. Турки, изгнав греков из Анатолии, создали в 1923 г. свое национальное государство - современную Турецкую республику.

## Упадок империи в 1800-1913 гг.



К 1910 г. мучили и маришеты Smyrna стали грабятельства туристов из Европы, в течение турки перешли на западную одежду и восприняли западные обычаи.

Под давлением Запада предпринимались попытки модернизировать империю, особенно в 1839-1876 гг. В 1909 г. возмущаемые волеуказаниями движения за более либеральное правление либерал-свободный султан Абдул-Хамид II, Величество Османской империи на Балканах было похищено Грецией, ставшей независимой в 1830 г., за ней последовали Сербия, Черногория и Румыния и в 1878 г., а Россия отарила турецкое господство на Черном море. В Африке французы захватили Аджир и Тунис, Великобритания оккупировала Египет, и итальянцы - Ливию.

### 1 Османская империя в 1800-1913 гг.

- территория, потерянная в 1832 г.
- автономная империя османская территория в 1830 г.
- территория, потерянная в 1832 г.
- территория, потерянная в 1832 г.
- территория, потерянная в 1832 г.
- территория, потерянная в 1832 г.
- территория, потерянная в 1832 г.
- Османская империя в 1913 г.



## Раздел Османской империи в 1918-23 гг.

После поражения Турции в 1918 г. Сирия стала мандатной территорией Франции, а Палестина, Ирак и Трансильвания - Великобритания. По Севрскому договору 1920 г. Турция вынуждена была отказаться от всех своих восточных территорий. Восточная Фракия и Ивирю передавались Греции. Турецкий султан признал уступки англичан, но сложился нежелательный турецкий националист возглавляемый Кемаль-пашой, сын изгнанных греков из Анатолии. Современные границы Турции были установлены Атлантическим договором в 1923 г. В том же году был свергнут последний османский султан Мемеда VI, и Турция стала республикой.




Юго-Западная Азия после Первой мировой войны

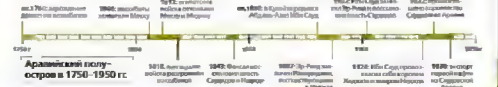
Послевоенная Турция

## Формирование Саудовской Аравии в 1800-1932 гг.

Современное государство Саудовская Аравия берет свое начало с XVIII в., когда валабиты (вертоплодные секта, стремившиеся сохранить «чистоту ислама») объединили разрозненные арабские племена. Возглавляемая династией Саудов, валабиты сформировали на Месопотамии, Хиджазе и Сирии, а в 1806 г. заняли Мекку. Но в войнах 1812-18 гг. валабиты были разгромлены войсками Египта и Османской империи. В 1902 г. Абд аль-Азиз Ибн Сауд возглавил борьбу за возрождение государства. Династия Саудов постепенно укрепляла свою власть на полуострове, и в 1932 г. было провозглашено королевство Саудовская Аравия.



**Абд аль-Азиз Ибн Сауд** основал свое родине эмirate восточной Аравии, а затем основал королевство, которое стало родиной саудитов и отголоски Восточного Ориала и Ислама.



### 1 Первая мировая война в Юго-Западной Азии

- Османская империя в 1914 г.
- Французская империя в 1914 г.
- Российская империя в 1914 г.
- Районы, занятые армиями в 1914-1918 гг.

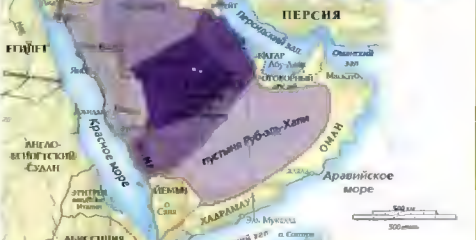


### 2 Первая мировая война 1914-18 гг.


Турция вступила в войну в 1914 г. на 9 месяцев до начала войны, но в 9 месяцев до начала войны в Месопотамии. Но поспешно уступили Сирию англичанам, в их 3-й армия была уничтожена арабскими под Эрдерамом. Колониальная, когда британские силы, наступившие на север, три на северные арабских сформировали Багдад и Иерусалим и детьми до Адонеса.

### 3 Формирование Саудовской Аравии

- Османская империя в 1914 г.
- Французская империя в 1914 г.
- Российская империя в 1914 г.
- Районы, занятые армиями в 1914-1918 гг.



### Османская империя в 1815-1913 гг.



### Эмир Фейсал

Эмир Фейсал (был сменен во главе империи арабы и в 1908 г. вместе с националистическим Г.З. Куретом возглавил успешное движение за восстановление. После войны Фейсал стал королем Ирака, объявленного британской империей территории).

### ЕГИПЕТ И СУЭЦКИЙ КАНАЛ

Мухаммед Али в 1805 г. стал независимым правителем Египта, что было первым признаком упадка Османской империи. Он поощрял инвестиции из Европы, и в 1859 г. в Египте начал развиваться один из величайших технологических проектов века. Французский дипломат и предприниматель Фердинанд де Лессепс организавал строительство 170-километрового Суэцкого канала, соединившего Средиземное и Красное моря, сократив морской путь из Великобритании и Индии на 9100 км. Канал, открытый в 1869 г., стал одним из самых важных каналов в мире. В 1875 г. Великобритания выкупила у Египта за 4 млн фунтов контрольный пакет акций канала и обеспечила свою власть над этой важной для империи транспортной артерией.



На следующий день после открытия канала в Порт Саиде флотилия из 63 кораблей (во главе - эскадрон французских миноносцев) выстроилась на берегу канала по восточному берегу. Этот рисунок - из галереи альбомов императора.

### Первая мировая война



# Современная Западная Азия



После Арабской революции ООН в 1949 г. провозгласила борьбу за права палестинского народа

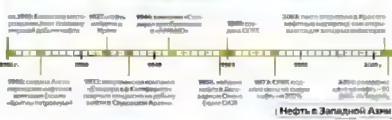
На историю Западной Азии после Второй мировой войны повлияли два фактора: нефть и создание государства Израиль. Открытие огромных запасов нефти в районе Персидского залива повлияло на экономику и политику всего региона. Решение ООН 1947 г. о разделе Палестины и создании еврейского государства Израиль привело к арабско-израильским войнам 1948, 1967 и 1973 гг. Формально Израиль находится в состоянии войны со всеми арабскими соседями кроме Египта и Иордании. Повстание исламского фундаментализма, революция в Иране (1979), палестинская «интифада» (с 1987 г.) и антизападная кампания Аль-Каиды (с 1990-х гг.) привели к конфронтации между исламским и западным миром, спровоцировав вторжение США и их союзников в Ирак в 2003 г. без санкции ООН.

## Добыча нефти в районе Персидского залива


Район Персидского залива — важнейшая в мире по добыче нефти и природного газа (обеспечивает около 35% мировой потребности). Страны региона в последние годы активно наращивают добычу нефти, как это было в 1973-1974 гг., оказавшись во всем мире. Конфликты в этом регионе (вторжение Ирана в Кувейт в 1990 г., Война в Персидском заливе в 1991 г., свержение режима Салмана Хусейна в 2003 г.) нарушают стабильность поставок нефти. В начале 2000-х гг. неуверенность добычи нефти о привлекла внимание мировой власти и Саудовской Аравии.



Удобность путей доставки нефти с Ближнего Востока в современные глобальные условия может привести к снижению роста цен на нее в перспективе. На смену ископаемым государские альтернативные источники энергии на возобновляемых источниках на нефть в 2004 г.



## Арабо-израильские войны 1947-1982 гг.



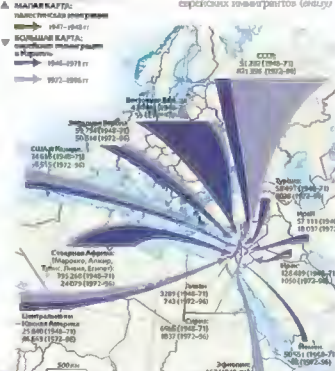
## Арабо-израильские войны

Государство Израиль было создано в мае 1948 г. На следующий день 5 арабских стран объявили ему войну. Израиль выстоял, но это отдал приказ о высылке палестинцев из территории. Израиль арабизировал оставшиеся территории, которые арабы проиграла, а Израиль занял больше территории. В мае 1949 г. и «Арабо-израильский мир» (2003), был найден на исходе мира между Израилем и палестинцами. В 2005 г. Израиль начал разводить своего «чужака» — замуровывая и демонтируя еврейские поселения на спонсированных территориях, но это не помогло.

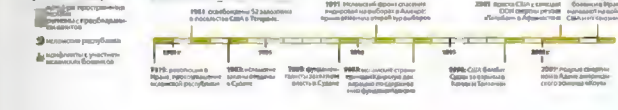


## Миграция евреев и палестинцев

Эта миграция евреев из Европы в Палестину сильно увеличилась в 1930-40-е гг. из-за нацистской пропаганды и жестокости. Евреи первыми провозгласили ООН план раздела Палестины, но арабы отвергли его. В результате послышались гражданская и арабо-израильская войны. 1948-1949 гг. десятки тысяч палестинцев покинули дома и стали беженцами (сироты). После 1948 г. Израиль принял еще больше еврейских эмигрантов (беженцы).



## Ислам в современной войне



## Конфликты в Персидском заливе

В результате Ирано-иракской войны 1980-1988 гг. погибли или были ранены более 1 млн чел., а экономика обеих стран разрушена. Прямичем для итересов Ирака были потрачены слои с Ираном, а также соперничество в регионе и противояствие режимов Салмана Хусейна революционной исламской теократии в Иране. В 1990 г. Ирак вторгся в Кувейт, чтобы установить контроль над его нефтяными месторождениями для восстановления своей военной машины. В 1991 г. коалиция 29 стран во главе с США с санкции ООН освободила Кувейт. В 2003 г. враждебность между США и Ираном привела к вторжению в Ирак американских войск как предлогом уничтожения иракского оружия массового поражения. После свержения режима Салмана Хусейна возник вакуум власти.



Регим Саддама Хусейна в Иране держался на страхе и культе лидера. Его демократичные и неформальные Запад гессе Кувейтского кризиса (1990-1991) привели к интервенции США и их союзников в 2003 г.

## Возрождение ислама

Ислам шивитского толка был движущей силой революции в Иране в 1979-1979 г. Ислам фундаментализма Хомейни фундаментализма, сакрализация культуры и искусства в образовании. Исламизм Рухбани Иран дольче был строгий по ирвану шариату. В Саудовской Аравии поучило равнение суннитского альянса: салафитов, часто именуемые ваххабитами. В той или иной форме возрождающийся ислам стал ассоциироваться с терроризмом и конфликтами. Например, с ваххабизмом связывают антизападный терроризм, в частности, деятельность Осамы бен Ладина и организации Аль-Каиды.



Тысячи убийств совершили в конце 1980-х гг. провозглашая в последний путь египетского президента Хосейна Мубарака, ставшего символом демократической революции

## Аль-Каида


Аль-Каида, основанная в конце 1980-х гг. Осамой бен Ладина и его сподвижниками, вскоре превратилась в наиболее опасную международную террористическую структуру. Она организовала ряд терактов: нападений авиалайнера надостать США в Кувейт и Ливии в 1996 г., похоры американского эмирата «Юна» в Адене в 2000 г. и уничтожение Всемирного торгового центра в Нью-Йорке 11 сентября 2001 г. В настоящее время Аль-Каида (бл-арабский «белая», «зеленая») стала скорее альянсом или коалицией, включающей террористические группы во всем мире.



Осама бен Ладина родил из богатой семьи из Саудовской Аравии. Его борьба против западных ценностей и процессов глобализации в 40-е гг. с угрозой для исламского мира и разоблачением его как врага - Интернета, цифровых банковских сетей, мобильных телефонов, выходящих за территорию.

## Положение курдов

Более 20 млн курдов населяют обширную территорию в пределах Турции, Ирана, Ирака, а также Сирии. Но Курдистан официально не признан и страны Турции и Ирана не признают притязания курдов на независимое государство. После Кувейтского кризиса 1990-1991 гг. курды получили международную защиту в пределах установленной США и их союзниками запретной зоны для полетов ВВС Ирака. Свержение режима Салмана Хусейна в 2003 г. вызвало надежды о месте курдов в новом Ираке.



Курдские беженцы пробираются в 1991 г. по горным дорогам в Турцию после вынужденной эвакуации Саддама Хусейна на Курдистанские селения в Саудовской Аравии. Более 1 млн курдов бежали в Турцию и Иран. В мае 1992 г. курды избрали свое правительство и стали самоуправляемым автономным политическим образованием.



# ЮЖНАЯ И ЮГО-ВОСТОЧНАЯ АЗИЯ

## ИСТОРИЯ РЕГИОНА

### ИСТОРИЧЕСКИЙ ЛАНДШАФТ

**ГЕОГРАФИЯ РЕГИОНА, РАСКИНУВШЕГОСЯ МЕЖДУ ТРОПИКАМИ, РАЗНООБРАЗНА:** высочайшие горы мира, крупнейшие речные системы, влажные тропические леса и самый большой на Земле архипелаг. Во время последнего оледенения более низкий уровень океана превратил в сушу мелкие моря, окружающие Юго-Восточную Азию. Это позволило людям мигрировать с континента через острова Юго-Восточной Азии. С 3000 г. до н.э. Индостан был родиной одних из самых ранних мировых цивилизаций, зародившихся на берегах Инда и Ганга. На протяжении истории сами размеры этого субконтинента и разнообразие его народов как способствовали, так и препятствовали политическому единству, а индуизм, буддизм и ислам пробуждали вдохновение в периоды культурного, экономического и политического расцвета. Регион щедро наделен природными богатствами и привлекал торговцев с ранних времен. После столетий колониального гнета и достигнутого самоопределения возникла другая насущная задача - обеспечить стремительно растущее население.



**Меконг** — одна из великих рек, стекающих с Тибетского нагорья на юг и восток. Аллювиальные почвы в нижнем течении рек исключительно плодородны и широко использовались в земледелии — особенно для выращивания риса.



**Гималаи** всегда были барьером для миграции людей между Южной и Восточной Азией. Парные поселения процветали на юг Азии через перевали — до сих пор важнейшие пути пересода через горы.



**Инд** течет с Гималаев по горным лугам и далее вниз по плодородным равнинам в океан. Равнины индийского доломита Инда в древности были самыми развитыми в Южной Азии.

#### Типы растительности

- горы, равнины и горные Алдыны
- полупустыни и альпийские тундры
- тропика
- тропические, субтропические леса
- леса умеренности
- влажные тропические леса
- тропические умеренные леса
- тропические пустыни
- пустыни
- саванновые барьерные линии
- субарктические
- субтропические

**Южная и Юго-Восточная Азия: 18 тыс. лет назад**  
Изменение климата и уровня океана повлияло на Азию. Из-за падения уровня океана Большая часть континентального шельфа вокруг островов Юго-Восточной Азии превратилась в сушу, образовалась материковый мост, включавший Яву, Суматру и Калимантан. Влажные тропические леса покрывали тропический и субтропический пояса на южной части Евразийского континента. Выходя из Африки, люди достигли Австралии и Полинезии.



# ЮЖНАЯ И ЮГО-ВОСТОЧНАЯ АЗИЯ

## ИССЛЕДОВАНИЕ И КАРТОГРАФИРОВАНИЕ



Индийский стиль XVIII в. полагает небесный свод (берды) и земное царство (бхуад).

Религии Южной Азии имеют долгую традицию космографии, хотя сохранившиеся карты датируются относительно недавним временем. Светский характер носила часть ранних карт, а большинство из них связано с религией и местом человека во Вселенной и отражает географические аспекты индуизма, джайнизма и буддизма. Несмотря на достижения в науке и дальние походы индийских (особенно буддийских) миссионеров и купцов, традиционное картографирование началось лишь с установлением в регионе ислама. После прихода португальцев в Западную Индию в 1498 году территориальные споры между европейскими колонистами стимулировали составление карт Южной и Юго-Восточной Азии. Торговые, экономические и военные мотивы, а также жажда знаний подтолкнули Великобританию к проведению топографической съемки Индии с 1767 года – традиционного проекта по изучению своей восточной колонии.

### Космографическая традиция



Древнейшая карта Вселенной: тура Мегру охватывает континентальные континенты и океаны

Сложные космографические концепции индуизма, буддизма и джайнизма паталмизм раскрывают священные места мира в воображаемой вселенной. Во всех концепциях Адамидивитва мир людей существовал лишь малую часть. Нарядом Азии присутствовала другая часть в то, что срублы людей определял внешние силы, чем раньше можно пренебречь с помощью астрономии, тесно связанной с астрономией. Подобно сложным карт небесного свода (с помощью астрономии или других астрономических инструментов) было гораздо важнее, чем составление географических карт земной поверхности.

Цветы лотоса, буддийский символ Вселенной, географическое Франциско Уиндборна в 1825 году



### Карты, созданные в Южной и Юго-Восточной Азии

Среди сохранившихся местных карт региона нет ни одной, составленной ранее XVI века. Карты создавались для разных целей: дать военную информацию, показать маршрут, указать территориальные владения. Многие навигационные карты на Гуалкоре относятся к XVII в. Немногие карты имеют чисто географическое содержание и ни одна не связана с общепринятым масштабом. Космографические представления сочетались с конкретными географическими знаниями об окружающем мире.



Синдическая карта земель Суданского племенного сообщества (Элвангана) 1841 года. Местные жители верят, что карта обернется им от змеиной, вобранного в левой части карты. Мусульманский ученый Димашкар объясняет парадокс слова Аббиса, стоя на географическом глобусе, созданным по образу животного глобуса, привезенного в 1815 г. в первые посылки Англии (справа)



Астрономическая обсерватория в Данди-путе – одна из пяти, построенных радиопутем Саши Данди Сингхом в 1723-1739 гг. Ее точные инструменты сохранились по сей день



Земля, отмеченная красным цветом на персидском языке Са дима Мораван на Дингунгун на острове Малакка был завершил в 1647 г. Раздел путешественной со стороны Малакка (слева) «обитательного зверя» (африки и Европы), составленную в традиционной стили восточной картографии




Фрагмент (справа) карты этого Великого Мораван с необработанным путем из Дингунгун в Кандишор с помощью системы проводки линий и узловых точек



### Путешественники и исследователи Южной и Юго-Восточной Азии

- Ибрагим Ибн Баттута, 1251-1304 г.
- Масуд Аль-Умари, 1305-1347 г.
- Тадмаун Кашгари, 1074-1103 г.
- Али Акбар, 1481-1499 г.
- Ахмед ибн Магуби, 1446-1492 г.
- Фраэнсис Сэррив, 1582 г.
- Фредерик Дрейк, 1577-1617 г.
- Жан Вальсбургер, 1623-1687 г.

### Путешественники в Южной и Юго-Восточной Азии



### Съемка Индии

Европейцам начали картографировать Индию, тогда Васко да Гама открыл ее берега в 1498 году. Сначала систематические исследования и картографирование индийские начали проводить только после завоевания в 1767 г. Дехкан Раджава (главным геодезистом Бенгалии). Первоначально в основе карт лежала нилманье и слепая разведка. С конца XVIII в. офицеры британской армии К. Макензи и У. Ашбтоун вели работы по triangulation. Сэр Д. Эверест, превратив Ашбтоун, спроектировал обширную сеть опорных триангуляционных пунктов по всей территории. Его родственники, У. Льюис, продолжили совершенствовать сеть опорных.



Джонатан Эверест строит триангуляционную сеть опорных триангуляционных пунктов по всей территории. Его родственники, У. Льюис, продолжили совершенствовать сеть опорных.



Дмитрий Рихман, русифицировал геодезические съёмки в Батуми и Ванаре, начал эту работу в 1782 г. На карту Рихмана превращает от британского старания геодезистов гиссанов



Алексей Исаев начал работу с А. С. Уиндгейт был сделан по заказу Ос-Масковской администрации в 1823 году. Масштаб карт 1:253 640



### Путешественники в Южной и Юго-Восточной Азии

Самыми выдающимися средневековыми путешественниками в регионе был Ибн Баттута из Тавоера, живший в XIV веке, даже если он и не достиг Китая, как утверждала. Следит заметки арабский лодочный проводник Васко да Гама через Индийский океан. Более южный путь отразил Абулхасан Али Мундирисави, который португальцы использовали в 1512 году. В 1590-е гг. голландцы начали исследовать южную часть Индийского океана, используя Магелланский пролив.



Португальская карта Малаккского острова (1646 г.) показывает основные поселения, города и типы растительности (слева)

На французской карте XVII в. – архипелаг Суматра, островов Малакка, остров Сулавеси и Ява, а также геологические границы и зоны влияния (справа)

### Научные исследования Юго-Восточной Азии

В 1654 г. английский натуралист Алфред Уоллес отправился в Сингапур и следующие Веллест путешествовал по Малайскому архипелагу и Новой Гвинее. Он собрал богатую зоологическую коллекцию, включая много ранее неизвестных видов, и отметил четкую смену фауны в центральной части региона. К востоку преобладали австралийские виды, а к западу – азиатские. На основании этого ученый заключил, что в прошлом восточная часть архипелага была частью «тихоокеанского континента». Принцип называл «линией Уоллеса».



В отпечатки по путешествиям Алфреда Уоллеса в Юго-Восточной Азии с описаниями обширных карты и зоологических видов. На карте острова Саравак и группы Малуку острова показаны работы, где Уоллес указал на наличие неизвестно различных видов растений птиц и впервые начал разрабатывать свою теорию зоогеографии видов



План Уиндгейт составил часть Дж. Уиндгейт, географический картографический проект



# ДРЕВНИЕ ЦИВИЛИЗАЦИИ ЮЖНОЙ АЗИИ



Голова с рогами, предположительно для богини, найдена в Мохенджо-Даро

**Появлению городских цивилизаций** в Южной и Юго-Восточной Азии предшествовало развитие технологий обработки меди и бронзы в V-III тысячелетиях до н.э. С ростом городов в долине Инда развивалась торговая сеть, доходившая до Месопотамии. На смену рухнувшей около 1800 г. древней индской цивилизации пришли арии, говорившие на санскрите, и в последующее тысячелетие в Северной Индии распространилось их влияние. В VI в. до н.э. область Магадха стала ядром объединения всеобщих государств на равнине Ганга. В 321 г. до н.э. Чандрагупта основал династию Маурьев со столицей в Паталипутре, достигшую своего расцвета в следующем столетии при царе Ашоке. Надписи на санскрите, датированные 400 г. до н.э., свидетельствуют о раннем проникновении индийской культуры в Юго-Восточную Азию.

## Развитие Харалпской цивилизации



Восточное изображение головы человека из Мохенджо-Даро (около 2500 г. до н.э.)

Харалпская (Индская) цивилизация сформировалась на основе земледельческой и скотоводческой культуры в гористых районах Бомбадистива в конце IV тысячелетия до н.э. и распространилась в долину Инда и далее на восток до Паши и на юг до современного штата Махараштра. Для нее характерна регулярная застройка городов с доминирующей обожженной кирпичикой и возвышающиеся цитадели с храмами и общественными зданиями. Под ударами прокатанных стальных колесиков с коренными иероглифами и шифрованными алфавитом Тира, мери и кортежи были стандартизированы, что делало простейшей уровень единообразия культуры. Уникал Индийской цивилизации, видимо, связан с жемчужинным фактором - добычей между расставом населением и промышленностью базис.



## Государства Нанда и Маурьев ок. 365-181 гг. до н.э.



**Государства Нанда и Маурьев ок. 365-181 гг. до н.э.**  
магдальские разрабы государств Индия  
магдальские разрабы государств Маурьев  
магдальские разрабы государств Маурьев  
магдальские разрабы государств Маурьев  
магдальские разрабы государств Маурьев



В центре «Махабхараты» - повествование о борьбе за престол двух родственников, Гандарва и Курупана. На этом рельефной иллюстрации изображен бой на колесницах между воинами

## Война в эпосе «Махабхарата»


История двух магдальных племен санскритских индийских эпосов, «Махабхарата» и «Рамаяна», включает к 400 г. до н.э. В них повествуется о воюющем противоборстве в Северо-Западной Индии нескольких соплеменных племен. Причиной этому выступило конфликт разницы общинной и племенной, возможно, является племя более поздней мифологии (после Маурьев) Народ, представляющие на этой карте, проживали в пределах расставшей империи Маурьев

## Государства Нанда и Маурья ок. 365-181 гг. до н.э.



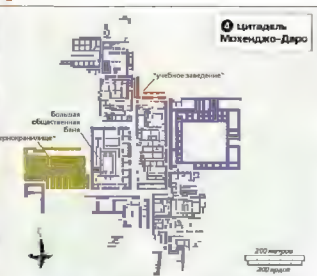
Кудристый ступа, обнаруженный в Сарнатхе, городе государства Маурья

Около 600 г. до н.э. на Гангской равнине существовало 16 отдельных царств, которые в течение следующего столетия попали под контроль государства Магадха. К тринадцатому столетию Магадха достигла внушительных размеров. Но сменявшая ее империя Маурьев (ок. 321-181 гг. до н.э.) охватывала уже почти всю Индию, в ее культурной и политическом влиянии распространялось далеко за пределами Индостана. Когда правитель Ашока обратился в буддизм (ок. 260 г. до н.э.), он отказался от войны. Буддизм стал религией в Северо-Западной Индии, начался итервенция племени из Северо-Восточной Азии, вальтервенция отступил в связи с расширением китайской империи Хань.



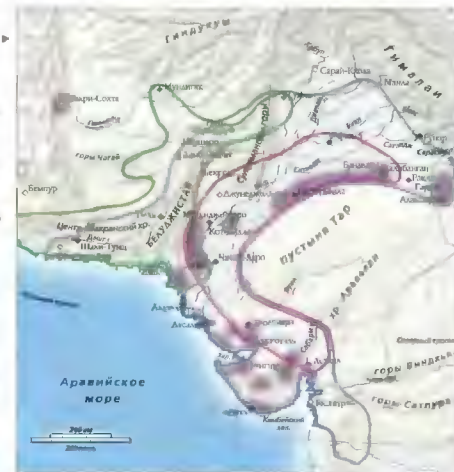
## Противоборство сил в эпосе «Махабхарата»

История двух магдальных племен санскритских индийских эпосов, «Махабхарата» и «Рамаяна», включает к 400 г. до н.э. В них повествуется о воюющем противоборстве в Северо-Западной Индии нескольких соплеменных племен. Причиной этому выступило конфликт разницы общинной и племенной, возможно, является племя более поздней мифологии (после Маурьев) Народ, представляющие на этой карте, проживали в пределах расставшей империи Маурьев



## Цитадель Мохенджо-Даро

**Цитадель Мохенджо-Даро**  
основные планировки  
основные планировки  
основные планировки  
основные планировки  
основные планировки



## Развитие Харалпской цивилизации, конец IV - начало III тыс. до н.э.

**Развитие Харалпской цивилизации, конец IV - начало III тыс. до н.э.**  
Культурные горизонты районского уровня  
Культурные горизонты районского уровня  
Культурные горизонты районского уровня  
Культурные горизонты районского уровня  
Культурные горизонты районского уровня



## Бронзовые орудия и оружие из Мохенджо-Даро

Бронзовые орудия и оружие из Мохенджо-Даро говорят о высочайшем уровне технологий



Эта фигурка танцовщицы - образец мастерства бронзовых ювелиров

## Бронзовый век в Юго-Восточной Азии к 1000 г. до н.э.

Археологи считают, что в Юго-Восточной Азии множество разнообразных бронзовых изделий, самые древние из которых датируются 2000 г. до н.э. Обнаруженные в захоронениях того периода, в частности, в Индонезии и Бангчане в Тьяншане, сами свидетельствуют о высоком уровне технического развития в регионе до того, как под влияние цивилизации Индия и Китая. Проникновение сложной технологии - литые по выплавляемым восковым моделям и с помощью двукратных литейных форм. Керамические плитки, именные скола мотельных, говорят о высоком мастерстве бронзового литея.



Эта керамическая урна на четырех ножках найдена в Тьяншане (ок. 3000-2000 гг. до н.э.)




Такая бронзовая фигурка (ок. 500 г. до н.э.) характерна для культуры Донгшон во Вьетнаме



## Влияние Индии в Юго-Восточной Азии до 650 г. н.э.

Древние индийцы называли Юго-Восточную Азию «Суварнахита» («золотой материк»). Число индийцев, которые вели там торговлю или переселились, было невелико, но их влияние было огромным. Буддизм (индийское зрелище) вошел в религиозную культуру, в прикладных искусствах, искусстве архитектуры, в литературе, в музыке, в танце. Коренные народы создавали индийские трагедии, музыку и искусство и внесли ряд существенных черт в мифологию и буддизм.



Бронзовая статуэтка индустриального искусства, найденная в Вьетнаме (VI в. н.э.)



# РЕЛИГИИ ЮЖНОЙ АЗИИ



В рельефном изобразительном искусстве буддизма и индуизма широко используются изображения гирлянды сакральной геометрии.

История Южной и Юго-Восточной Азии неразрывно связана с распространением и развитием различных религиозных верований и их взаимодействием. Отличительные черты большинства народов этого региона с давних пор определялись религией. В Индии зародились индуизм и буддизм, а также другие менее распространенные верования, такие как джайнизм и сикхизм. Одно время буддизм пользовался политической поддержкой правителей Индии, но всё же не получил распространения среди широких слоев населения. Возрождение индуизма в течение I-го тысячелетия н.э. и распространение ислама в VIII-XIII вв. отразили влияние буддизма в стране его возникновения. Многие привнесенные верования (буддизм, индуизм, ислам и позже христианство) прочно укоренились в различных районах Юго-Восточной Азии.

## Индия в пуранах

В течение I-го тыс. до н.э., когда племена ариев объединялись в небольшие царства и республики, их религия приобрела форму, соотносимую с современным индуизмом. В ходе завоеваний и ассоциаций неарийских народов сложилась кастовый социальный порядок с доминирующим положением брахманов, сдвигавших за собой все более сложных ритуалов, и иштарившей (касты воинов), а завоеванные народы составляли нижний слой общества. Распространение индуистской культуры можно проследить по священным текстам Пураны — индуистские тексты индуизма — содержат много географических сведений. Они дают Индию на раздланьях (государств или провинций).



Эта брахманская фигура Бога Шивы (Вишну) изображает бога танца. Он окружен огненным кольцом, символизирующим смерть и возрождение.




**Пантеон индуизма**  
На протяжении тысячелетий пантеон индуизма развивался и расширялся — многие местные боги вошли в него и стали. Основой культа индусов считаются верования о двух богах Шиве (разрушителе) и Вишну (хранителе).



## Ведизм в Индии, 1500-1000 гг. до н.э.

Ромея (заключена ок. 900 г до н.э.) — величайший культурный памятник, оставленный ранними поселенцами-ариями Северной Индии. Это собрание священных гимнов показывает развитие религиозных идей по мере их передачи в устной форме через поколения. Они изображают ариев, как воинов на конях, бывших кочевников, перекочевавших из оседлой жизни. В поэмах текстов упоминается много географических названий и махаджанам (16 государств в Северной и Центральной Индии).



## Кольбель буддизма и джайнизма

Буддизм и джайнизм зародились на Гангской равнине в VI в. до н.э., частично как реакция на крайне ритуальные провозглашения и социальное неравенство в брахманизме. Оба верования, провозглашение «важисму» (нигилизм), аскетизм и религиозную медитацию, широко распространились и популяризились индийскими правителями до прихода ислама в Северную Индию, хотя количество последователей, особенно джайнизма, возможно, не было большим.



Великая статуя Будды из Гандхары, сохранившаяся в Саяне в Центральной Азии. Она сохранилась с VIII в. до н.э. до IX в. н.э.




## Кольбель буддизма и джайнизма

Основные центры буддизма и джайнизма. Основные центры буддизма и джайнизма. Основные центры буддизма и джайнизма.



## Религиозные движения в Южной Азии в VIII-XII вв.

После завоевания арабами Синда в 711-713 гг. возникли первые центры ислама в Южной Азии, в частности в Северно-Западной Индии. В начале XII в. в Северо-Западной Индии влияние ислама было уже сильным. Тем временем в других районах Индии возникли новые религии. Буддизм остался основной религией на Цейлоне (Шри-Ланка), но в Индии его влияние падало, что было обусловлено многими причинами, в т.ч. увеличением аутономии элитных социальных ритуалов и разрушением брахманских монастырей и буддийских исламскими завоевателями. Индуизм в I-ой пол. I-го тыс. н.э. пережил обновление и продолжал расширять свое влияние, чему способствовали философы Шанкара (исламизатор индуизма) и Рамануджа (последователь випулузма).



Изображение одного из 24 гуртуканов (божеств), или чиданов (реинкарнаций), почтующих как сослуживцев буддизма.



## Религиозные движения в VIII-XII вв.

Религиозные движения в VIII-XII вв. Религиозные движения в VIII-XII вв. Религиозные движения в VIII-XII вв.

## Распространение буддизма в V-XII вв.

Процесс утверждения в Индии при Ашоке буддизма в последующие века распространился в соседних и более отдаленных странах. К V в. н.э. он укрепился во многих районах Юго-Восточной Азии (часто в сочетании с индуизмом) и поощрялся государством, наземными племенными индусами. Первоначально были представлены оба направления — махаяна и хинаяна (террава), но с развитием новых контактов с Цейлоном в XII в. возобладала последняя.



Храмский комплекс Ангкор-Ват в Камбодже был построен ваварском правителе Сурияварманом II (1113-50) в честь себя самого, как воплощения Бога Вишну.

## Ислам в Юго-Восточной Азии

Индийские купцы-мусульмане создали в торговых городах Юго-Восточной Азии, начиная с X в., но широкий процесс преимущественно морской исламизации начался лишь после принятия ислама правителем могущественного султаната Аче на Суมาตรา, в связи с тем и руководителями других небольших государств. Из их прибрежных столиц ислам стал господствовать во внутренние районы. В некоторых частях Индонезии этот процесс продолжается до сих пор.



Полтавские гравюры 1598 г. изображают встречу посланцев из Ирана и правителя Бастамы (Султан Фахр) как пример тесных связей Ост-Индии с исламским миром.

## Распространение ислама в Юго-Восточной Азии



Вуддийская статуя в Боробудуре на Яве символизирует буддизм периода от религиозности (например, в виде кораллов) в основе мая этого Бореялифа) и достигнемые дружеского распространением на версисме.



Ислам в Юго-Восточной Азии. Ислам в Юго-Восточной Азии. Ислам в Юго-Восточной Азии.

# ГОСУДАРСТВА И ИМПЕРИИ



Виджаянагар был столицей королевства Виджаянагар на Центр. Инд.

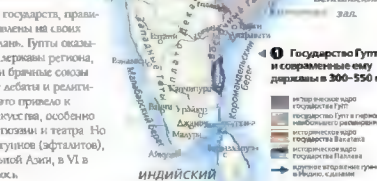
В этот период в Южной Азии существовало большое количество региональных держав. Однако в IV в. династия Гупт сумела объединить большую часть Индии. Последовавшие за этим 200 лет часто называются «золотым веком» индийской цивилизации. И только в XIII в. почти вся Индия снова перешла под контроль одного государства — Делийского султаната. Правившие там тюркские династии были неспособны эффективно управлять такой большой территорией, и в XIV в. их власть ослабла. В Юго-Восточной Азии также сменяли друг друга многочисленные государства. Камбоджа была со своей чудесной столицей Ангкор доминировала на материке, а на островах Индонезии было два крупных государства — Шривиджая и, позже, Маджапахит.



Местные жители в чудесном пещерном храме в Аджанте (Центральная Индия) изображают сцену на ладане Будды.

## Государство Гупт ок. 300–550 гг.

Гупты покорили много государств, правители которых были оставлены на своих тронах, но платили им дань. Гупты оказывали влияние на другие державы региона, используя дипломатию и брачные союзы. Мир, остоют, научные работы и религиозная терпимость — все это привело к расцвету индийского искусства, особенно скульптуры, живописи, поэзии и театра. Но в результате нашествия киннов (эфритов), кочевников из Центральной Азии, в VI в. государство Гупт распалось.



Государство Гупт и современные ему державы в 300–550 гг.

## Средневековые государства 550–1206 гг.



Этот мавзолей эпохи Чола изображает сцену из эпической поэмы «Махабхарата».

В многочисленных государствах, существовавших в Индии в этот период, сложился характерный культурный стиль, наследие которого сохранилось в архитектуре, литературе и традициях. Некоторые из государств на короткое время становились сильными региональными державами. На Индостане развивались соперничавшие три крупных государства: Пушьявар, Паллава и Чола. На юге возникло два крупных государства — Чола и Чола. При Раджараме (985–1014) династия Чола завоевала большую часть Южной Индии и Шри-Ланку; ее господство простиралось до полуострова Малакка.



Храм Бронзового слона в Таньдуре — один из многочисленных чудесных древних храмов в горах, спускающихся к Ю. Инд. Он был столицей государства Чола.



Средневековые государства Южной Азии



## Делийский султанат 1206–1526 гг.

Вторжение Махмуда Газневи в XI в. вызвало политическую и военную уязвимость Индии, в последующие вторжения тюркских народов из Центральной Азии привели к созданию династии мамлюков в Делийском султанате в 1206 г. Его границы за время правления 5 династий многократно перемещались. Наибольшего расширения султанат достиг при Тулукиде. Неэффективное управление и неразумная политика привели к распаду империи, в Аджанте, ускорили падение султаната, и большая часть Индии снова оказалась раздробленной на множество враждующих государств.

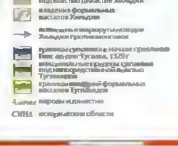


Первые монеты в Дели, известная сегодня как Култ-уль-Ислам, покровитель Кутб-уд-дин Айбик после завоевания Дели в 1206 г.



Мавзолей из песчаника династии Мухаммад Кутб-уд-дин (около 1200 г.) украшен орнаментальными и арабскими надписями.

Делийский султанат

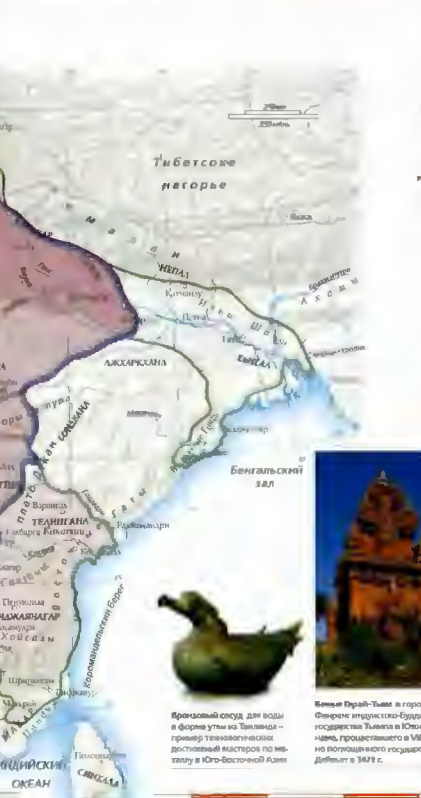


## Государство Виджаянагар в 1335–1570 гг.

Упадок Делийского султаната привел к ослаблению от него исламских земель на Декане и к созданию в 1337 г. Бахманийского султаната. Южнее реки Кришна в 1345 г. утвердилось новое сильное индуисткое государство Виджаянагар. Его столица Виджаянагар (современный Хампи) была великолепным храмовым городом с мощными укреплениями и широким лабиринтом. Виджаянагар успешно противостоял неоднократным нашествиям Бахманийского султаната, расширив свои владения на Ю. По своему расцвету в 1518 г. на 5 султанатов, а Виджаянагар рухнул в 1570 г. под совокупительным покровением в Тамилском султанате в 1565 г.

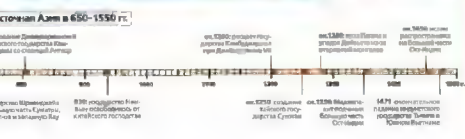


Мармуровая статуя Виджаянагарского бога войны, основанная в середине XIV в., разрушена в 1565 г. войсками делийского султаната.



## Государства Юго-Восточной Азии в 650–1250 гг.

Основные государства на материковой части Юго-Восточной Азии хотя и были большими, но плохо управлялись с помощью большого количества племен. В их культуру часто просачкивалось влияние динского Ислама, особенно в центрах индуизма и буддизма, таких как Борнео. На материке доминировало имперское государство Камбоджа с столицей Ангкор, а на островах великие государства объединяли, в основном, торговые связи. Морская держава Шривиджая со столицей Палембанг на Суматре контролировала международную торговлю через Малаккский и Зондский проливы.



## Государства в Юго-Восточной Азии в 1250–1550 гг.

В этот период сильно возросло количество средних государств, представивших на господство в этом регионе. Успех Камбоджани союза по иречкам с возмужавшими несомненно тюркскими и тибетско-азиатскими государствами в результате войн с Дайвием. В Ст-Индии выстоял Шривиджая, стала доминировать Малакка, превратившись в XIV в. в крупнейшую торговую державу доколониальной эпохи в этом регионе.






# ЭПОХА КОЛОНИАЛЬНОЙ ЭКСПАНСИИ

**В 1765-1914 гг. европейские державы завершили завоевание и аннексию большей части Южной и Юго-Восточной Азии. Непал и Афганистан потеряли много земель и стали протекторатами Великобритании, а Сиам, лишенный большей части своих периферийных территорий, сохранил независимость, играя роль буфера между Великобританией и Францией. Для европейских завоеваний было много причин: стремление установить контроль над ресурсами, торговые споры, дипломатические затруднения и стратегические соображения. Все это было неизбежным результатом взаимодействия государств с очень разным военным и морским потенциалом в эпоху колониальной экспансии.**



Стамбул. Революция основанного города Стамбул в 1839 г.

## Крупнейшие местные державы — противники британской и французской колонизации



Черчилль Роберт, первый британский генерал-губернатор Индии (в 1774-1785 гг.), избранный во время обмена восточными князьями. На первом этапе Британской экспансии в Индии так было выдвинуто предложение как протектат, так и Мафусу.


## Местные державы и колонизация

Даже после краха империи Великих Моголов в 1761 г. западные колонизаторы как в Индии, так и в Юго-Восточной Азии пришлось иметь дело с сильными государствами. В Индии главной державой была конфедерация маратхов, а в Юго-Восточной Азии расцвелись и набрали силу Бирма, Сиам и Вьетнам. В начале XIX в. на большей части Ост-Индии уже не осталось крупных государств, но голландское торговое превосходство еще не выразилось в виде территориальных владений.



## Британское владычество в Южной Азии в 1757-1914 гг.

Британские интересы устроениями сначала были связаны с деятельностью Ост-Индской компании. С победой Роберта Клайва в 1757 г. над бенгальской армией и французским отрядом при Плесси и получении права сбора налогов в Бенгалии началась эра британской экспансии, окончившаяся претензиями на Северо-Восточную Индию в 1914 г. Индия оказалась роль в Британской империи. Индия стала объектом соперничества европейских держав. С 1848 г. колонизация ее периферийных регионов была обусловлена скорее стратегическими соображениями.




Всадники 1820 г. собирают соловья на территории — орудие воюющей развращенной аристократии.



Коренные жители — носители Британской империи в племени (ок. 1870 г.).

## Территориальная экспансия Великобритании в Южной Азии и Бирме



## Восстание 1857-1859 гг.

В восстании 1857-1859 гг. приняла участие индийская гомия британской армии (Сипай) и крестьяне, восставшие местными правителями или крупными землевладельцами. Прямых порождений восстания, названного на северные события коммюнализация и британское превосходство в военном искусстве, организации и материально-техническом обеспечении.



Британская войска спешно выдвинута на подавление восстания в городе Лудьяна в 1859 г. Революция, произошедшая после восстания, привнесла британское присутствие в Индии еще на 50 лет.


## Экономика Индии и Цейлона к 1857 г.



## Экономика Индии и Цейлона к 1857 г.

Индия стала важным элементом глобальной экономической системы, созданной Великобританией в XVIII-XIX вв. В ряде случаев британский импорт вызвал индийскую промышленность. Индия была вынуждена вывозить хлопчатобумажные ткани из Ланкашира. В 1857 г. Индия была преимущественно крестьянской страной, но создание железных дорог, каналов, плантаций, шахт, фабрик и портовых городов и административных центров преобразовали ее экономический облик.

## Индийское восстание 1857-1859 гг.



## Индийское восстание 1857-1859 гг.

18 мая, восставшие в Бенгалии и Бомбее. 23 марта 1857 г. — 31 августа 1858 г. Восставшие в Бенгалии и Бомбее. 18 августа 1857 г. — 21 мая 1859 г. Восставшие в Бенгалии и Бомбее. 18 мая, восставшие в Бенгалии и Бомбее. 23 марта 1857 г. — 31 августа 1858 г. Восставшие в Бенгалии и Бомбее. 18 августа 1857 г. — 21 мая 1859 г. Восставшие в Бенгалии и Бомбее.



Крестьяне выращивали на большей части индийской субконтинента. В XIX в. эти вывозили на британские фабрики, в основном крестьяне готовили хлопья, вывозили местные хлопья. Эти мужчины сплели хлопчатобумажные нити.



Первый пассажирский в Индии, еще не поставленный на рельсы, туману сломы. После восстания 1857-1859 гг. колониальная программа строительства железных дорог способствовала экономическому развитию Индии.

# АПОГЕЙ КОЛОНИАЛИЗМА И ЕГО КОНЕЦ



Махатма Ганди (1869-1948) - герой движения за независимость Индии.

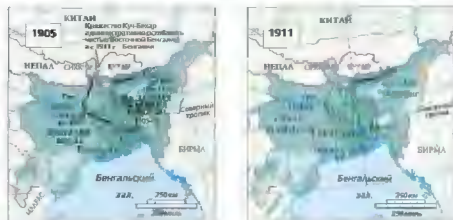
В начале XX в. в Юго-Восточной Азии закрепились две новые колониальные державы - США и Япония. Филиппины были аннексированы США после Испано-американской войны 1898 г. К Японии в 1919 г. перешли колонии Германии на островах Тихого океана к северу от экватора, а в ходе Второй мировой войны она завоевала почти всю Юго-Восточную Азию. Хотя начало XX в. было апогеем колониализма в регионе, особенно в Британской Индии, иностранному правлению уже оказывалось сильное сопротивление. Индийский национальный конгресс, основанный в 1885 г., сначала выступал за реформы, но к 1930-м гг. стал требовать полной независимости. На Филиппинах, когда туда пришли американцы, уже существовало организованное движение за независимость. Но если в Индии борьба за свободу шла в целом мирно, то в большинстве стран Юго-Восточной Азии она была кровавой, особенно во Вьетнаме.

## Раздел и объединение Бенгалии в 1905-1911 гг.

Раздел в 1905 г. лордом Керзон Бенгалии, своей наместник провинции Индии, по многим причинам не одобрил как вынужден, так и мучительный. Некоторые историки на высшем уровне опасались, что создание Восточной Бенгалии и Ассамы с мусульманским большинством ограничит их доступ к государственной службе. Мусульманская лига, образованная в 1906 г., поставила на стол требования для мусульманского меньшинства, чтобы гарантировать его представительство в районах с преобладающим индусами. В 1911 г. Бенгалия была восстановлена.

## Раздел и объединение Бенгалии в 1905-1911 гг.

— границы государства  
— границы провинций  
— границы провинций в 1905 г.  
— линии разрыва в 1905 г.  
— районы с преобладающим мусульманским населением  
— районы с преобладающим индуистским населением и преимущественно индуистским районы



## Борьба за независимость в 1879-1947 гг.

В ходе долгой борьбы за независимость национальные движения в Индии приняли различные формы. Партия Индийской национальной конгресс, первоначально объединявшая элиту с запозданным образованием, стала массовым народным движением после возвращения в Индию в 1915 г. Махатмы Ганди. К 1930-м гг. остротные призывы к самоуправлению переросли в окончательное требование независимости.



Британские чиновники в Индии ввели жесткую цензуру в отношении домашней печати (на этой фотографии слева дадут лозунг лидером).



1885 основан Индийский национальный конгресс  
1905-1906 Ганди начал кампанию по бойкоту британских товаров  
1915 Ганди вернулся в Индию и начал кампанию по непротивлению  
1919-1922 кампания за независимость  
1930-1931 кампания за независимость  
1939-1942 кампания за независимость  
1942-1947 кампания за независимость



**Борьба за независимость в 1879-1947 гг.**  
— границы колонизаторских держав  
— границы колонизаторских держав в 1919 г. и изменения в 1947 г.  
— границы колонизаторских держав в 1947 г.  
— границы колонизаторских держав в 1947 г.  
— границы колонизаторских держав в 1947 г.

## Вторая мировая война в Южной и Юго-Восточной Азии

Япония быстро двинулась Юго-Восточную Азию, оккупировав весь регион к маю 1942 г. Контрастующие Союзники воевали по двум направлениям: войска США с 1943 г. продвигались в западную часть Тихого океана, а британские и тайские войска - с 1944 г. через Берму. Но оккупация вывела подъем национальных движений, сильно повлиявших на послевоенное устройство и привели к созданию независимых государств и к концу господства европейских держав.

Японские солдаты, плененные в 1945 г. после захвата острова Удзугаваки - слепого шага в наступлении войск США на Тихом океане

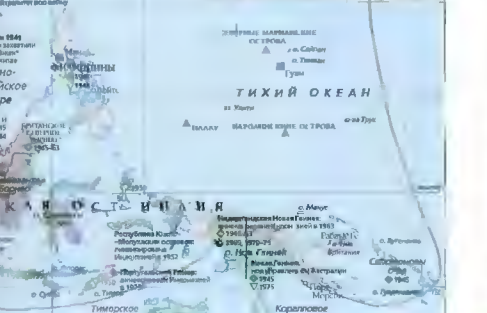


## Политические изменения в Юго-Восточной Азии

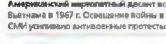


## Влияние Второй мировой войны

— границы независимых государств  
— границы независимых государств в 1945 г.  
— границы независимых государств в 1945 г.  
— границы независимых государств в 1945 г.



## Деколонизация Южной и Юго-Восточной Азии



Американский вертолетный десант во Вьетнаме в 1967 г. Осаждение войск в Сайгон усилило антиамериканские протесты.

Глобальная волна деколонизации прокатилась по региону с огромной скоростью. В 1946 г. Филиппины первыми провозгласили независимость, затем в 1947 г. последовали Индия и Пакистан, а к 1948 г. обрели независимость Южная Америка, Пасифическая колония в Юго-Восточной Азии, Восточный Тимор, португальские индонезийские территории. Однако независимость не всегда вытесняла от иностранного военного присутствия, так как Великобритания, Франция и США старались сохранить свое влияние в регионе через торговлю и укрепление военных баз.

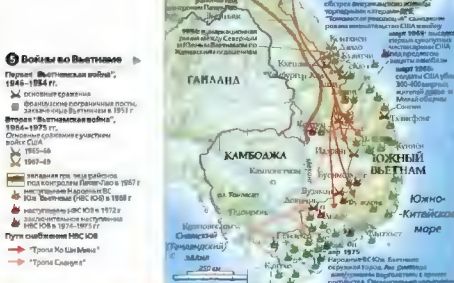


Британские войска выходят из джунглей коммунитаристского повстанца на юге Восточной Малакки в 1947-1948 гг.



## Влияние «холодной войны» в 1946-89 гг.

Война во Вьетнаме, ставшая жесточайшей и длительнейшей конфликтом в Юго-Восточной Азии в XX в., во многом была проявлением скрытой борьбы между США, Китаем и СССР в контексте глобальной ядерной войны. Хотя Вьетнам провозгласил независимость в конце Второй мировой войны, прошли еще три десятилетия кровавой борьбы, затронувшей также Лаос и Камбоджу, прежде чем Франция, а затем, сменявшие их американцы были вынуждены покинуть Индокитай.



# СОВРЕМЕННАЯ ЮЖНАЯ И ЮГО-ВОСТОЧНАЯ АЗИЯ



Делишатри Неру, отцу д-ра Нерура Ганди и в миру Радхакан Ганди — все были проиндийскими индийцами

**Большинство стран региона, получив независимость, не смогли сохранить мир и стабильность. Этнические, религиозные и языковые различия потребовали перераспределения политической карты и привели к сепаратистским движениям и войнам за независимость. Однако, несмотря на эти проблемы, а также различия политических и экономических систем, большинство стран Южной и Юго-Восточной Азии достигло больших успехов на пути экономического, социального и культурного развития. Промодальность жизни, грамотности и уровень потребления на душу населения, особенно среди среднего и высшего класса, значительно повысились после колониального периода. С развитием торговли существенно расширилась экономическая инфраструктура. Успешные аграрные испытания Индии и Пакистана в 1998 г. привели к новому уровню опасности на субконтиненте.**




## Территориальные изменения после 1947 г.

Неполная забота интеграции в Индийский Союз более 600 автономных княжеств к 1950 г. была выполнена. Но вскоре возникли требования создать более автономные в явном отношении штаты. Размел многовекового штата Махараштра в 1954 г. стал первым в череде изменений политической карты Индии.



## Южная Азия после 1948 г.

С разрывом Британской Индии в 1947 г. возник Пакистан, незадолго вступивший в острые конфликты с Индией. В 1971 г. в результате разрыва Пакистана из его восточной части было образовано новое государство Бангладеш. Несмотря на многочисленные конфликты, восточная часть территории, чем привела к большому количеству конфликтов в колониальном периоде, так что будущей стране не было определено при уходе англичан из Индии, как в случае с остальными подразделениями конфликтов в Кашмире.



## Конфликт в Джаammu и Кашмире

Из-за преимущественно мусульманского Кашмира Индия и Пакистан с 1947 г. ведут спор, перераставший в войну в 1947-1948 и 1965 гг. В 1969 г. в восточной части штата Джаammu и Кашмир появилось движение за независимость, но Индия считает, что это процесс терроризма, поддерживаемый Пакистаном. Конфликт в Кашмире опасен тем, что между Индией и Пакистан обостряется ядерная конкуренция.



## Создание Бангладеш

Для части Пакистана (восточная часть) кроме мусульманской религии и проблемы в сфере фермерства и парламентской демократии привели к распаду союза. Борьба за независимость Бангладеш разожгла партизанскую войну, которую восточная Индия поддержала.

## Создание Бангладеш

Восточная часть Пакистана была провозглашена независимым государством Бангладеш 26 марта 1971 г. В результате индо-пакистанской войны 1971 г. Пакистан потерял восточную часть территории.



## Сепаратистские движения и региональное сотрудничество

После обретения независимости странами Южной и Юго-Восточной Азии в них возникло много разрозненных политических групп и движений, требовавших большей независимости, автономии и даже независимости. Отношения с ними правительств отличались разной степенью терпимости. В то же время страны Южной и Юго-Восточной Азии стали членами между собой сотрудничества в различных сферах — военной, политической и экономической.



«Красные каморы» отбирали на поддержку своего лидера




## Сепаратистские движения и региональное сотрудничество

Участие в движении региональных сотрудничества

- АСЕАН (1967)
- Южная Азия (1985)
- Юго-Восточная Азия (1995)
- Южная Азия (1995)
- Юго-Восточная Азия (1995)
- Южная Азия (1995)
- Юго-Восточная Азия (1995)

## Урбанизация в Южной и Юго-Восточной Азии

Развитие Южной и Юго-Восточной Азии отражается в быстром росте городов, многие из них, например, Бангкок (Таиланд), входят в число крупнейших в мире. Восток в регионе живет около 1,8 млрд человек, из них около 500 млн. — в городах. Однако большая часть населения занимается сельским хозяйством в густонаселенных районах, таких как долины крупных рек — Тонки, Меконга, что повышает нагрузку на экосистемы и в будущем может привести к катастрофическим последствиям для окружающей среды.



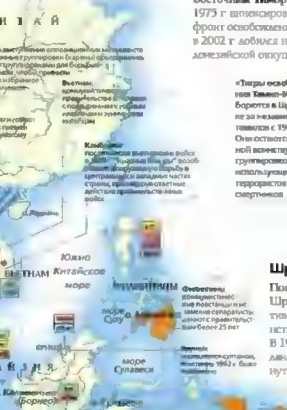
Нынешний Бангкок в Индии переживает в перенасыщенном городе

## Камбоджа

«Самой малой политикой», провозглаша в Камбодже в 1975 г. режимом «красных камор» во главе с Пол Потом, привел к гибели 2 млн человек и «перевоспитанию» многих миллионов. Травля и «перевоспитание» многих миллионов привели к парламентским выборам, а ООН создала трибуналу по делу о геноциде в первом правительстве Пол Пота.



Созданы инициативы. Женщины собирают урожай риса в Восточном Тиморе, где пережил голод саранчи. Были собою выжжены



## Сепаратистские движения и политические течения

Участие в движении региональных сотрудничества

- АСЕАН (1967)
- Южная Азия (1985)
- Юго-Восточная Азия (1995)
- Южная Азия (1995)
- Юго-Восточная Азия (1995)
- Южная Азия (1995)
- Юго-Восточная Азия (1995)

## Урбанизация в Южной и Юго-Восточной Азии

Развитие Южной и Юго-Восточной Азии отражается в быстром росте городов, многие из них, например, Бангкок (Таиланд), входят в число крупнейших в мире. Восток в регионе живет около 1,8 млрд человек, из них около 500 млн. — в городах. Однако большая часть населения занимается сельским хозяйством в густонаселенных районах, таких как долины крупных рек — Тонки, Меконга, что повышает нагрузку на экосистемы и в будущем может привести к катастрофическим последствиям для окружающей среды.



Нынешний Бангкок в Индии переживает в перенасыщенном городе

## Восточный Тимор


Восточный Тимор, бывшую колонию Португалии, в 1975 г. оккупировали Индонезия. Религиозный фронт освободителей Восточного Тимора (ФРЕТИЛАН) в 2002 г. добился независимости страны, за время индонезийской оккупации погибла четверть населения.



Тяжелые последствия гражданской войны в Цин-Ляне привели к массовой гибели в 1965-66 гг. Остатки оставшихся с одной стороны, другой — коммунистической группировки, которая удерживала территории с помощью партизанской войны


## Шри-Ланка

После кризиса независимости Шри-Ланка в 1948 г. обострилась противоречия между сингалскими буддистами и тамильским меньшинством. В 1984 г. между ними вспыхнула гражданская война. Переворот был достигнут в 2002 г.



## Урбанизация в Южной и Юго-Восточной Азии

Развитие Южной и Юго-Восточной Азии отражается в быстром росте городов, многие из них, например, Бангкок (Таиланд), входят в число крупнейших в мире. Восток в регионе живет около 1,8 млрд человек, из них около 500 млн. — в городах. Однако большая часть населения занимается сельским хозяйством в густонаселенных районах, таких как долины крупных рек — Тонки, Меконга, что повышает нагрузку на экосистемы и в будущем может привести к катастрофическим последствиям для окружающей среды.



Нынешний Бангкок в Индии переживает в перенасыщенном городе

# СЕВЕРНАЯ И ВОСТОЧНАЯ АЗИЯ

## ИСТОРИЯ РЕГИОНА

### ИСТОРИЧЕСКИЙ ЛАНДШАФТ

**Исторические пути отдельных областей** этого массива суши с разнообразными природными условиями также оказались очень разные. Центральные горные массивы – Тибетское нагорье, Алтай, Тянь-Шань и Памир – вместе с засушливыми пустынями Такла-Макан, Гоби и Ордог у их подножья образуют суровый и малонаселенный регион. Широкой дугой вокруг него располагаются обширные степи, где с давних времен обитали кочевники-скотоводы, чья история отмечена набегами на оседлых соседей и жестокими вторжениями, когда искусная конница кочевников перемещалась по просторам Евразии. Широкие реки текут на север и на запад, образуя внутренние дельты и впадая в бессточные водоемы, такие как Аральское и Каспийское моря. На востоке поймы рек Хуанхэ и Янцзы стали центром одной из мировых цивилизаций – Китая, доминирующего в Восточной Азии в демографическом и культурном отношении. Его влияние распространилось за пределы полуостровов и архипелагов тихоокеанских окраин.



Восточная Азия была заселена скотоводческими племенами около 10 тыс. лет назад. Во время последнего оледенения большая часть Янцзы островами была покрыта льдами, а пойма реки постепенно расширялась за счет талых вод.



Река Хуанхэ несет свои воды в равнинах Восточного Китая через Лессовые холмы, сложенные из водоросливых туфамиристых грунтов. Формирование холмов у края ледника. Река размывает рыльце оползня, несет их вниз по течению и откладывает на Великой Китайской равнине, где образуются очень плодородные почвы, пригодные для выращивания разнообразной культуры.



Сибирь во время последнего оледенения была заселена мезолитическими охотничьими племенами. В степях от Европы и Северной Америки Сибирь не была покрыта льдами из-за надвигающегося вала. Восточная Сибирь оставалась открытой и населенной, как и раньше, и там оставались племена, создавшие на месте

- Типы растительности**
- метеллиевый и торфяной мох
  - тундра и арктические пустыни
  - тундра
  - разнотравье, сенокос
  - луг
  - лес хвойный
  - лиственный широколиственный лес
  - кустарниковый степь
  - степь
  - современная Берингия
  - болотная тундра
  - 10 тыс. лет назад

**Северная и Восточная Азия 10 тыс. лет назад**  
 Во время последнего оледенения Северная Азия оставалась, в основном, не заселенной. Ледник продвигался к востоку от Урала и захватил большую часть Западно-Сибирской равнины. Климат был очень холодным. На западе теплая река на большей части Северной Азии господствовала над холодными тундрами. На реке Обь и восточной Сибири образовались два больших озера, которые были изолированы от внешнего мира.







# ПЕРВЫЕ ЦИВИЛИЗАЦИИ В ВОСТОЧНОЙ АЗИИ



Древнейший китайский плуг (гэйтанг) эпохи Шан (ок. 1400 г. до н.э.)

**Плодородные почвы** в бассейнах Хуанхэ и Янцзы стали основой для возникновения 8 тыс. лет назад первых сельскохозяйственных сообществ в Восточной Азии. Развиваясь гончарное дело с печами для обжига и производство бронзы, одновременно возникали первые китайские государства и империи. Этот регион до сих пор остается центром китайской культуры, где сосредоточена большая часть населения страны. В Японии обилие природных ресурсов, особенно рыбы и морепродуктов, благоприятствовало охоте и собирательству, но наряду с этим здесь была найдена древнейшая в мире керамика. В степях Центральной Азии кочевники совершали сезонные миграции в поисках пастбищ и создали культуру, от которой остались крупные захоронения с декорированным погребальным инвентарем.

## Революция в сельском хозяйстве в Центральной и Восточной Азии с 10 000 г. до н.э.



Выпасный или обочажный быкочеловек Центральной Азии, источник продуктов и шерсти для одежды и вытрав.

Много видов растений было окультурено в Восточной Азии после 10 000 г. до н.э. Свинья была самым распространенным одомашненным животным, а различные виды крупного рогатого скота (быки/коровы, козы, овечьи) сопровождали крупношкурных пастухов. Окультуривание проса и риса создало основу для роста населения, а пшеница — для возникновения первых китайских городов и государств. Рис выращивали в долине Янцзы около 6 тыс. лет до н.э., а в Японии — в 4 тыс. лет до н.э. Просо было окультурено в долине Хуанхэ в Северном Китае.

## 1 Революция в сельском хозяйстве 6000-2000 гг. до н.э.

- археологические находки в бассейне Хуанхэ свидетельствуют о развитии древних культур
- древнейшие находки керамики в Японии
- древнейшие находки бронзы в Китае
- древнейшие находки бронзы в Японии
- древнейшие находки бронзы в Корее
- древнейшие находки бронзы в Японии
- древнейшие находки бронзы в Японии
- древнейшие находки бронзы в Японии
- древнейшие находки бронзы в Японии



Древние технологии и сельское хозяйство в Восточной Азии

- Древние технологии и сельское хозяйство в Восточной Азии**
- |                        |                        |
|------------------------|------------------------|
| рис                    | зерно                  |
| пшеница                | зерно                  |
| ячмень                 | зерно                  |
| кукуруза               | зерно                  |
| просо                  | зерно                  |
| соя                    | зерно                  |
| горох                  | зерно                  |
| бобы                   | зерно                  |
| овсяная солома         | зерно                  |
| хлопчатобумажная пряжа | хлопчатобумажная пряжа |
| шелк                   | шелк                   |
| хлопчатобумажная пряжа | хлопчатобумажная пряжа |
| шелк                   | шелк                   |
| хлопчатобумажная пряжа | хлопчатобумажная пряжа |
| шелк                   | шелк                   |
| хлопчатобумажная пряжа | хлопчатобумажная пряжа |
| шелк                   | шелк                   |
| хлопчатобумажная пряжа | хлопчатобумажная пряжа |

## Китай в эпоху неолита ок. 4000-2000 гг. до н.э.

В древних сельскохозяйственных сообществах в бассейне Хуанхэ сложились общие культурные особенности, известные нам по характеристике полей, захоронений и керамики. Одна из древнейших выделываемых культур — Яншао. Около 3000 г. до н.э. в бассейне Хуанхэ и на прибрежных равнинах ее сменила более развитая культура Лушань. Совершенствовалось гончарное дело, появились обработка меди, использовался плавильный лекарь, в 2000 г. до н.э. началось ткачество.



Примитивный бронзовый сосуд (дин) эпохи Шан (ок. 1400 г. до н.э.)

## 2 Китай в эпоху неолита

- древнейшие находки керамики в Японии
- древнейшие находки бронзы в Китае
- древнейшие находки бронзы в Японии
- древнейшие находки бронзы в Корее
- древнейшие находки бронзы в Японии
- древнейшие находки бронзы в Японии
- древнейшие находки бронзы в Японии
- древнейшие находки бронзы в Японии
- древнейшие находки бронзы в Японии




## Эпоха Шан (Инь) в Китае

Около 1800 г. до н.э. в долине Хуанхэ зародилось первое китайское феодальное государство Шан. Его центр был сосредоточен в долине реки Уэй, а окрестности оставались под жестким контролем. Правитель осуществлял прорывы и культ предков для поддержания своего административного статуса. Связанные друг друга шанские столицы были религиозными центрами с административными комплексами и монументальными дворцами захоронениями. Была гасельность, устраивались военные походы, делались прорывы, приносились человеческие жертвы. Обработка бронзы, резьба по камню и гончарное дело поднимались интересами религии и государства.




В искусстве Шан и бронзы развили погребальные практики и ритуалы, а также сложные сосуда — часть и формы животных — для специфических ритуальных и жертвенных целей.

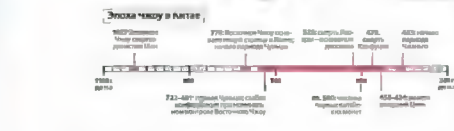


## Эпоха Чжоу, 1027-403 гг. до н.э.

В XI в. до н.э. династия Шан сменила династию Чжоу. При династии Западный Чжоу было достигнуто политическое единство, притом выдвигая земан своим высшим, сложилось равноправное государство. Уменьшилось число человеческих жертвоприношений, началось сооружение защитных стен, появились первые литературные записки китайской истории. Постоянное сотрудничество и раскол населения привели к централизованной власти, и с 770 г. до н.э. в восточной долине Лян возвращалась династия Восточный Чжоу. Слабое единство было обусловлено необходимостью защиты от враждебных соседей и обилием культурных центров. С тех времен до нас дошли монеты, богатые гробницы и труды Конфуция.



Первые китайские монеты вошли в обиход с 300 г. до н.э. в обиход китайцев, а в бронзы в форме ступенчатой трубки.



## Эпоха Цинь, 221-206 гг. до н.э.

Конфедерация Чжоу окончательно рухнула в результате ожесточенной гражданской войны. Первую Чиньского (403-221 гг. до н.э.) закончили возведением династии Цинь, которая путем административных и военных действий создала первую единую империю. В результате ряда жестоких походов Цинь Шанхуан (первого императора) империя Цинь расширилась и на север, вплоть до границ современного Вьетнама. Волна за этой началась процесс централизации и стандартизации для умиротворения региональных различий и племенных разрозненности. За 16 лет территории империи Цинь возросли в 3 раза, но поставила угрозу ее северным границам со стороны кочевых степных народов, таких как сяньпи, привела к строительству Великой Китайской стены.



Племена терракотовых солдат и лошадей в натуральную величину были обречены на вечную службу империи Цинь. Шанхуан создал империю Цинь — единство его военной мощи и любви к его территории.



# ИМПЕРИЯ ХАНЬ И ПЕРЕСЕЛЕНИЕ НАРОДОВ



Керемальская бронзовая улитка эпохи Хань, украшает старинный каменный павильон в Китае.

**Объединение Китая при авторитарном и централизованном правлении династии Цинь в 221 г. до н.э. подготовило почву для династии Хань, пришедшей к власти в 206 г. до н.э. Хань укрепила контроль над южными районами, отделив коренные народы в более отдаленные районы, и расширила свои владения в сторону Центральной Азии вдоль Великого шелкового пути. В результате была создана самая большая к тому времени империя и заложена основа для территориального развития Китая в последующие 2 тысячелетия. Империя Хань получила выгоду от транзитной торговли (см. стр. 41-45), но постоянно страдала от набегов степных народов, особенно сюнну – конных скотоводов, нападавших на ее северные границы.**


## Китай в эпоху Хань 206 г. до н.э. – 220 г. н.э.



Политическое устройство эпохи Хань, выделены в глубинах, изображены государственные символы (цветы священных деревьев с север и юг).

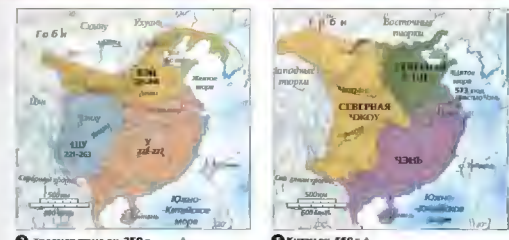
В эпоху Хань, длившуюся более 400 лет (без короткого периода правления Ван Мана в 9-25 гг.), Китай стал самым влиятельным в Азии государством в культурном, политическом и экономическом отношении. Продолжилось строительство Великой китайской стены для защиты северных границ, а для безопасности обширной империи созданы военные гарнизоны от Корей на востоке до Кымына (Вьетнам) на юге и Ферганы на западе. Проникнула торговля вдоль немалых транзитных торговых путей и по морю. В этот период в Китай проник буддизм (хотя управление в империи Хань строилось на принципах конфуцизма). В 2 г., согласно легенде в энциклопедии населения, в Китае проживало свыше 57 млн человек, главным образом, в речных долинах на севере страны.

### Династия Хань

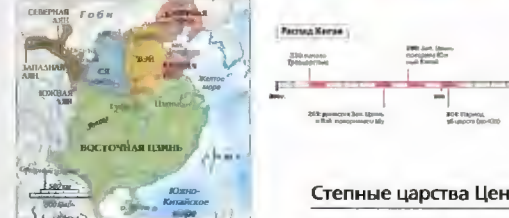


### Административные округа империи Хань

1. ШАНЬДОУ	6 ЖЭН	11 ХУЙШЭ	16 ХУЙШЭ	21 ГУЙШЭ	26 ХУЙШЭ	31 ГУЙШЭ	36 АН	41 ЧЭЙШЭ
2. ХУЙШЭ	7 ЖЭН	12 ХУЙШЭ	17 ХУЙШЭ	22 ХУЙШЭ	27 ХУЙШЭ	32 ХУЙШЭ	37 ХУЙШЭ	42 ХУЙШЭ
3. ХУЙШЭ	8 ЖЭН	13 ХУЙШЭ	18 ХУЙШЭ	23 ХУЙШЭ	28 ХУЙШЭ	33 ХУЙШЭ	38 ХУЙШЭ	43 ХУЙШЭ
4. ХУЙШЭ	9 ЖЭН	14 ХУЙШЭ	19 ХУЙШЭ	24 ХУЙШЭ	29 ХУЙШЭ	34 ХУЙШЭ	39 ХУЙШЭ	44 ХУЙШЭ
5. ХУЙШЭ	10 ЖЭН	15 ХУЙШЭ	20 ХУЙШЭ	25 ХУЙШЭ	30 ХУЙШЭ	35 ХУЙШЭ	40 ХУЙШЭ	45 ХУЙШЭ



2 Территория ок. 250 г. до н.э. 3 Китай ок. 560 г. до н.э.



4 Поздний Период 16 царств ок. 400 г.

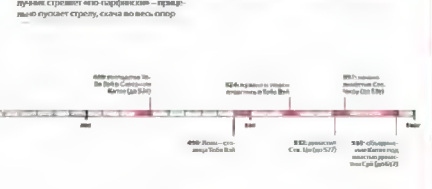


5 Государство Тоба Вэй ок. 440-500 гг.

## Распад Китая в 220-589 гг.



Ряд войн, невозможность сбора налогов с северных насадов и все более широкое использование наемников из степных племен привели к падению империи Хань и длительному периоду распада в Китае. На севере сформировался ряд независимых царств (самое крупное – тюркское Тоба Вэй, Северная Вэй), которая же императория отступила на юг. В период распада страны потеряли значение ценности конфуцизма и ушли-лись влияние алексизма и буддизма.



## Степные царства Центральной Азии


Распад империи Хань в Китае был во многом обусловлен появлением организованных и воинственных союзов степных племен Северной и Центральной Азии. В III-VI вв. воюющие за территории и набеги на южные, более стабильные государства (в основном лежащие в провинции сюнну) стали толчком миграционным потоком, направленным на юг и на запад, влияние которых ощущалось во всей Евразии.



Влияние усилило сюнну во многом благодаря их кавалерийской тактике. В результате в быстрые лето возросли восточные, южные и западные степные народы, у них была такая культура, способная преодолеть сложность степной жизни. Эта культура восточных степей охватывала и Ч.В., когда государство Тоба Вэй спланировало сдвиг степных народов на запад над Северными Китаем.



# ВОСТОЧНАЯ АЗИЯ В РАННЕЕ СРЕДНЕВЕКОВЬЕ



Сферические ритуальные сосуды в форме утки из бронзы в эпоху Сун, когда ритуальное искусство получило развитие. Большая серия

В 618 г. династия Тан объединила Китай под своей властью. Быстро расширив свои владения в Центральной Азии, Китай к 742 г. по размерам территории и стабильности роста стал почти таким же, как при предшествовавшей династии Хань. В эпоху Тан расширялось влияние китайской культуры, а вокруг страны возникали государства, организованные по китайскому образцу. После поражения китайских войск от арабских армий в 751 г. на реке Талас началась процесс исламизации Центральной Азии, и контроль империи Тан над этим регионом ослаб. Но основная угроза продолжала исходить с севера: объединения степных народов стремились подчинить внутренние районы Китая.

## Китай при династии Тан

Китай при династии Тан был полчища центральной власти. Политическая и торговая интеграция обострилась за счет сети каналов и главных дорог с центром в столице Чаньинь. Азия реки Янцзы становилась все более важным экономическим районом, в торговлю была сосредоточена на побережье. Стабильность и процветание Китая в эпоху Тан вызвали у соседей стремление к подражанию и зависти. Но с 870-х гг. империя Тан была очень сильно охвачена крестьянскими восстаниями, и, в конце концов, распалась на несколько частей, большие века бороздились потом за власть.

## Китай при династии Сун

Период раздробленности, последовавший за распадом империи Тан, называется «Чай го» («Пять династий и десять царств»), в это время в Китае существовало до десяти государств. Династия Сун возникла в Северном Китае в 960 г. и к 979 г. установила контроль над всей страной, кроме северной, где в Маньчжурии сформировалось княжеское государство Ляо, и на западе соперничала с другим степным царством — государством тангутов Западного Си (Сиса). Чжурчжен, вытеснив Ляо, создали государство Цзинь и ликвидировали столицу Сун Кай-фанг, отгнав Сун на юг. Тем не менее, эпоха Сун вошла в историю Китая как периода процветания.



С ранней партией при династии Тан и Сун возникла необходимость в валюте. Практика расплаты бумажной распиской вместо тяжелых слитков была принята правительством в 1120 г. г. Тем временем, начиная в 1080-х годах, появились в мире бумажные деньги: эта отечественная банкнота датируется 1287 г.



Пять династий в 961-979 гг. А



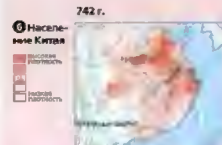
Империя Сун в 960-1127 гг.



Южная Сун в 1127-1234 гг.

## НАСЕЛЕНИЕ КИТАЯ

В эпоху Сун произошло сдвиг в размещении населения. Бассейн Хуанхэ был по-прежнему густо заселен, в зонах к югу от Янцзы стали важными сельскохозяйственным регионом.



Ферритовые и керамические изделия в эпоху Сун стали важными регионами Китая. Были выделены из массового производства для удовлетворения спроса и в других странах.




- 1 Китайская империя Тан и ее соседи ок. 750 г.
- 2 Империя Тан
- 3 Империя Тан и ее соседи ок. 750 г.
- 4 Империя Тан и ее соседи ок. 750 г.
- 5 Империя Тан и ее соседи ок. 750 г.
- 6 Империя Тан и ее соседи ок. 750 г.
- 7 Империя Тан и ее соседи ок. 750 г.
- 8 Империя Тан и ее соседи ок. 750 г.
- 9 Империя Тан и ее соседи ок. 750 г.
- 10 Империя Тан и ее соседи ок. 750 г.
- 11 Империя Тан и ее соседи ок. 750 г.
- 12 Империя Тан и ее соседи ок. 750 г.
- 13 Империя Тан и ее соседи ок. 750 г.
- 14 Империя Тан и ее соседи ок. 750 г.
- 15 Империя Тан и ее соседи ок. 750 г.
- 16 Империя Тан и ее соседи ок. 750 г.
- 17 Империя Тан и ее соседи ок. 750 г.
- 18 Империя Тан и ее соседи ок. 750 г.
- 19 Империя Тан и ее соседи ок. 750 г.
- 20 Империя Тан и ее соседи ок. 750 г.

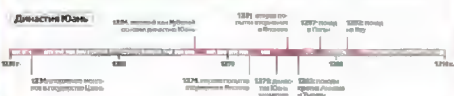


## Вторжение монголов (династия Юань)

Завоевание монголами государства Цзинь в 1234 г. привело к огромным разрушениям. Но монголы привали китайские обычаи и упрощения (см. стр. 68-69), и завоевание империи Сун в 1278 г. было уже менее жестоким. Знать и социальная элита временно сварились под властью монголов, и китайское правительство распространилось на юго-запад, но монголы лишь временно вывели Тибетом и Юго-Восточной Азией и так и не смогли завоевать Японию.



На иллюстрации из старинного рукописного по повествованию о завоевании Юань, использованном гонимом Дуань, использованного того времени были каталогизированы.



**Чаньинь**  
Великий город Чаньинь был столицей Китая со времен династии Хань. К VII в. это была крупнейшая городская стена в пределах городской стены приносила около 1 млн человек и столько же — в ближайших предместьях. Строго прямоугольная планировка сочеталась с разделением города на кварталы, каждый из которых имел свои функции.

**Империя Тан и ее соседи**

**Чаньинь**  
Чаньинь (Чаньинь) — столица империи Тан. Город был построен по строгой прямоугольной планировке, разделенной на кварталы. В центре находился дворец императора. Город был окружен стеной длиной около 25 км. Вокруг города располагались сады, парки и храмы. Чаньинь был одним из самых больших и богатых городов мира в то время.

**Империя Тан и ее соседи**

# ПЕРВЫЕ ГОСУДАРСТВА В ЯПОНИИ И КОРЕЕ



Добан – ритуальный колокол (ок. 300 г. до н.э.), раннее японское бронзовое литье

В первые века н.э. к востоку от Китая образовалась группа могущественных государств. Племенной союз Ямато распространил свое влияние на южные японские острова, а в Корее возникли три государства – Пэкче, Силла и Когурё. В V-VI вв. в этих регионах, испытывавших культурное и политическое влияние Китая, распространился буддизм. Китай считал различные государства своими вассалами, а Япония заявила о своей независимости, учредив императорский двор, хотя во власти доминировали сменявшие друг друга представители военной элиты.




## Формирование государств в Японии и Корее

Основой формирования государств в Восточной Азии стал рост производительности в результате выживания риса в период культуры яе. В Юго-Восточной Японии племенной союз Ямато с 300 г. начал расширяться, заставив представителей соседних культур (обыч и культу) политически организоваться для защиты своей территории. В Корее, частично сунувшейся китайской империей Хань в I в. до н.э., возникли государства Когурё, Пэкче и Силла, последние к концу VII в. стали доминировать на полуострове. Ямато попал под возрастающее влияние Китая, а распространение буддизма с середины VI в. трансформировало японское общество.



Фигурка человека из глины (ханива) в V-VI вв. устанавливали на гробницах. Они отразили влияние на искусство лезвия.



**1 Корей и Япония в 100 г. до н.э. – 650 г. н.э.**  
- На территории современной Кореи в 108 г. до н.э. возникло государство Чосон.  
- В 372 г. до н.э. в Японии возникло государство Ямато.  
- В 300 г. до н.э. в Японии возникло государство Пэкче.  
- В 577 г. до н.э. в Японии возникло государство Силла.  
- В 562 г. до н.э. в Японии возникло государство Когурё.  
- В 562 г. до н.э. в Японии возникло государство Пэкче.  
- В 562 г. до н.э. в Японии возникло государство Силла.  
- В 562 г. до н.э. в Японии возникло государство Когурё.



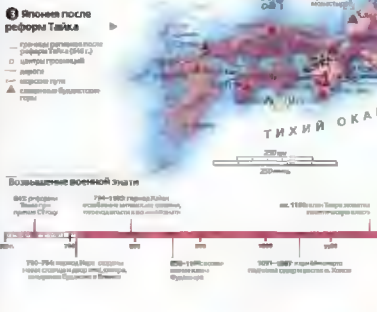
**2 Первые державы ок. 300–900 гг.**  
- В 300 г. до н.э. в Японии возникло государство Ямато.  
- В 300 г. до н.э. в Японии возникло государство Пэкче.  
- В 300 г. до н.э. в Японии возникло государство Силла.  
- В 300 г. до н.э. в Японии возникло государство Когурё.  
- В 300 г. до н.э. в Японии возникло государство Пэкче.  
- В 300 г. до н.э. в Японии возникло государство Силла.  
- В 300 г. до н.э. в Японии возникло государство Когурё.



**Борьба за Корею**  
- 645 г. Силла и Пэкче объединились и победили Когурё.  
- 660 г. Силла и Пэкче объединились и победили Когурё.  
- 668 г. Силла и Пэкче объединились и победили Когурё.  
- 668 г. Силла и Пэкче объединились и победили Когурё.

# Реформы Тайка и государство «рицурё»

С VI в. под растущим влиянием Китая и буддизма Япония из сообщества племенных союзов стала превращаться в державу. При принце Сётоку была создана новая структура государства, основанная на китайском уполномочии (риу) и гражданском (рио) праве. Провинции были соединены агролями, введена централизованная налоговая система, построены новые столицы (Фузикари, позже Хэйанэ-кё), а буддизм стал государственной религией наряду с традиционным синтоизмом. К X в. губернаторы провинций, назначенные государством, были также вовлечены в междоусобную войну, в которой участвовали и значительные армии, возглавляемые духовенством буддийских храмов.



**3 Эпоха сёгуната**  
- В 1185 г. основан сёгунат Тайра.  
- В 1199 г. основан сёгунат Хэйси.  
- В 1219 г. основан сёгунат Хогон.  
- В 1333 г. основан сёгунат Муромати.

**Возвышение клана Тайра**  
- В 1185 г. основан сёгунат Тайра.  
- В 1199 г. основан сёгунат Хэйси.  
- В 1219 г. основан сёгунат Хогон.  
- В 1333 г. основан сёгунат Муромати.



**Возвышение клана Тайра в Японии было коротким. Сил державы существующей власти при дворе, подняв восстание Хогон (1156) и Хэйанэ (1159), а затем восстание Минamoto Ёриэто в 1180 г. На громадный пертурбуировала силы и полна на столбу. В результате (ная гюкюси Ёриэто возмездия клан Тайра и унаследовал малолетний император Ёриэто основал сёгунат Камакура (1182–1333), наследственный племеники власть военными делами государства от волеи императора. При преимущества Минamoto – семействе Хогон, правление которых отмечено мудростью и справедливостью, удалось отразить нашествия монголов в 1274 и 1281 гг.**

**Сёгуны периода Камакура 1160–1333 гг.**  
- В 1185 г. основан сёгунат Тайра.  
- В 1199 г. основан сёгунат Хэйси.  
- В 1219 г. основан сёгунат Хогон.  
- В 1333 г. основан сёгунат Муромати.

# ВОСТОЧНАЯ АЗИЯ И ИМПЕРИЯ МИН



Чжу Юаньцзян, основатель династии Мин, стал императором после победы над монголами.

С основанием Чжу Юаньцзяном династии Мин в 1368 г. Китай впервые за четыре века был объединен под властью местной династии. После начального этапа экспансионизма и международной дипломатии, в т.ч. наместник великого флотоводец Чжэн Хэ, среди наместников родовитых правителей династии Мин возобладала пассивность и сосредоточенность на внутренних проблемах, а бюрократы-евнухи заняли влиятельные позиции. Однако Китай эпохи Мин процветал благодаря развитию (в основном европейцами) всемирной торговли, а его население к 1600 г. составило около 150 млн. человек. Стабильный Китай эпохи Мин был примером для соседей: в Центральной Азии росли богатые торговые государства, а Япония вновь объединена под властью сёгунов Асикага и их последователей.

## Китай при династии Мин



Великая Китайская стена была заново построена при династии Цинь (221 г. до н.э.), но в эпоху Мин она была восстановлена и признана старейшим миром.

Династия Мин возникла в условиях нарастающего хаоса в период упадка монгольской империи Юань. Амар повстал под Чжу Юаньцзяном, свернув верх над северными, и в 1356 г. сформировал Нанкин своей столицей и в последующие 12 лет начал всех монголов. Высшая политика династии Мин была агрессивной (присоединением юго-западных районов, походом в Аннам и Монголию), но в середине XV в. империя стала в основном заботиться и расширяться на части. Однако под покровительством императора развивалась инфраструктура, в под влиянием торговли росла крупная индустрия производства (в т.ч. Ляодун и Нанкин) в устье реки Янцзы, сохранившей Великим каналом с Пекином. Неполноценная бюрократия Мин оказалась неспособной быстро реагировать на изменения

При смене Чжу Юаньцзяно Чжунгу крайнем провинциальном местном правителем династии Мин ставил правитель Чжэн Ю в Юго-Восточной Азии и из Индонезийского архипелага. Он был организован в 1418–1419 гг. (включая более 60 крупных судов и 28 тыс. человек) и имел свой собственный флот. Этот маршрут не только расширял торговлю, но и способствовал развитию культуры и искусства. Археологические раскопки на их судах показали, что в 1418–1419 гг.



## Восстания при династии Мин

Неэффективное правление династии Мин привело к восстаниям, обусловленным коррупцией и неадекватным налогом, сотрудничеством с иностранцами, ростом городов и инфляцией. В 1449 г. произошло столкновение между 1 млн. человек, а для восстания 1640 г. т.т. подорвала существование династии Мин. Колья повстанцев в 1644 г. захватили Пекин, последний император повенчал женой самоубийством.

- Восстания при династии Мин:
- 1351-52: восстание Чжэн Юаньцзяна
- 1351-52: восстание Чжэн Юаньцзяна
- 1351-52: восстание Чжэн Юаньцзяна
- 1351-52: восстание Чжэн Юаньцзяна
- 1351-52: восстание Чжэн Юаньцзяна
- 1351-52: восстание Чжэн Юаньцзяна
- 1351-52: восстание Чжэн Юаньцзяна
- 1351-52: восстание Чжэн Юаньцзяна
- 1351-52: восстание Чжэн Юаньцзяна



## Государства Центральной Азии

К середине XVI в. в Центральной Азии возник ряд исламских государств, провалявших за счет торговли между Западом и Востоком, возросшей в условиях «монгольского мира» (Pax Mongolica). Некоторые из них были государственными-исламскими государствами-монархиями, другие же (Узбекское Государство Шейбанидов) были феодально-феодалитарными. Хотя границы сопредельных земель, в регионе, расположенном на периферии более древних и устойчивых цивилизаций, наступила эпоха стабильности и процветания.



На рисунке на иллюстрации показаны маршруты караванов, соединявшие Китай с Европой и Ближним Востоком.



- Империя Мин и соседние страны:
- Империя Мин
- Империя Юань
- Империя Монголия
- Империя Тибет
- Империя Индия
- Империя Аннам
- Империя Сиам
- Империя Япония
- Империя Корея
- Империя Вьетнам
- Империя Таиланд
- Империя Индонезия
- Империя Филиппины
- Империя Малайзия
- Империя Австралия
- Империя Новая Зеландия
- Империя Океания

## Династия Мин и окружающий мир

Великие сдвиги оказывали влияние на Китай эпохи Мин несмотря на его изоляционизм. В начале XVI в. его богатство и эффективность производства стали признательными для мировой торговли. К началу XVII в. по размерам своей территории Китай обогнал Испанию, создав мощнейшую на то время империю восточных морских архаев, которая привнесла возможности торговли в Восточной Азии. Но это активировало японских пиратов и самураев, совершавших набег на восточное побережье Китая в эпоху Мин.




## Объединения Япония

Объединение Японии произошло в 1574 г. при поддержке португальцев. Япония была разделена на провинции, которые были объединены в империю. Империя была основана в 1574 г. и просуществовала до 1603 г.



## Япония до периода Эдо

Милитаристская феодальная монархия при сёгунах Камакура и позднее Асикага подвизалась постоянными межфеодалитарными войнами. Япония была разделена на провинции, которые были объединены в империю. Империя была основана в 1574 г. и просуществовала до 1603 г.



## Япония до периода Эдо

Милитаристская феодальная монархия при сёгунах Камакура и позднее Асикага подвизалась постоянными межфеодалитарными войнами. Япония была разделена на провинции, которые были объединены в империю. Империя была основана в 1574 г. и просуществовала до 1603 г.




# ЭПОХА ИМПЕРИИ ЦИН



В Китае этот тип для пролива на Запад производили в огромных количествах и экспортировали за границу.

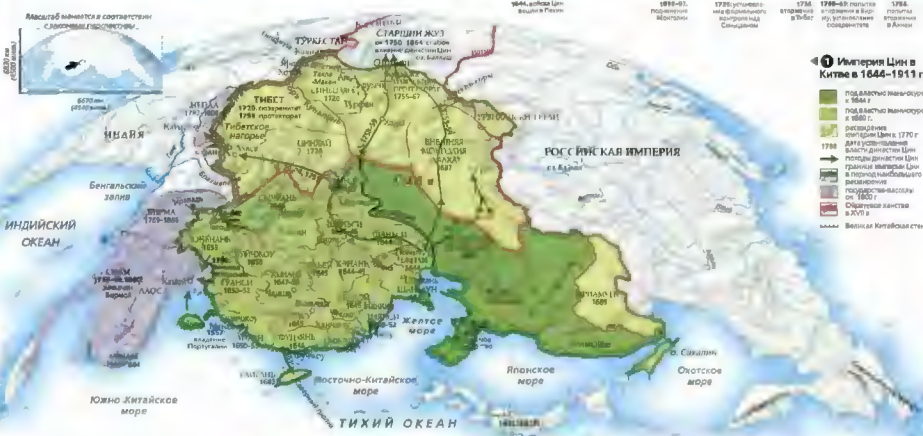

Маньчжуры уже создали государство у китайских границ в Южной Маньчжурии со столицей в Мукдене и были готовы воспользоваться ситуацией после краха империи Мин в 1644 г. Они подавили повстанцев и к концу XVII в. сломали династию Мин на юге. XVIII в. стал периодом экспансии и процветания, когда в Китае воцарилась маньчжурская династия Цин. В результате завоевательных походов была создана империя, окруженная странами-вассалами, а восстания в провинциях жестоко подавлялись. Но к XIX в. экспансия европейских империалистических держав и беспрецедентные внутренние разногласия привели к регрессу, изоляционизму, сопротивлению реформам и политическому упадку.



## Китай при династии Цин

Восточная экспансия империи Цин в течение XVII–XVIII вв. частично была обусловлена устремлениями России, Великобритании и Франции в Азию. Только часть обширных владений Цин непосредственно управлялась маньчжурами или была заселена китайцами. Страна такой экспансии была огромна, она финансировалась за счет доходов от торговли товарами, которые отличались золотыми и серебряными слитками. В XIX в. экономика империи Цин стала слабеть под натиском европейцев, сужались возможности маньчжурской администрации по управлению своими владениями.

Маньчжурские правители династии Цин восприняли обычаи и вероучительскую отчужденность предшественников из династии Мин. Император Канси (правил в 1662–1722 гг.) изобрел в павильоне сибиряковской императорской палаты




Империя Цин в Китае в 1644–1912 гг.

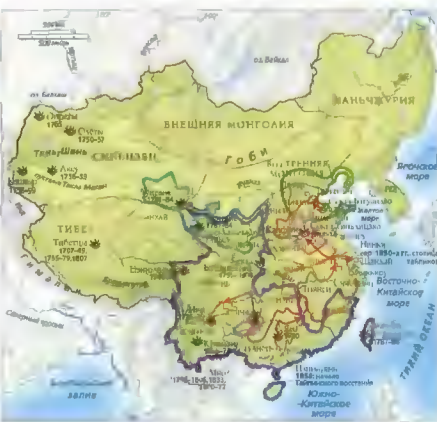
- 1644: подвластно маньчжурам в 1644 г.
- 1689: подвластно маньчжурам в 1689 г.
- 1795: разделительная линия Цин в 1795 г.
- 1795–1800: граница империи Цин в период наибольшего расширения (1795–1800 гг.).
- 1800–1842: Сфера влияния в XIX в.
- 1842: Вассалы Китайской стены.

## Упадок империи Цин

Маньчжуры в начале правления сменили политикой восстания сторонников династии Мин в Южном Китае. Затем антиимператорские выступления принимали различные формы: племенные восстания, мусульманский джихад и религиозные секты. Их причиной были переизломы и экономические трудности. В середине XIX в. 25 миллионов погибли в ходе Тайпинского и Наньцзинского крестьянских восстаний, которые поколебали стабильность империи Цин, но в итоге были подавлены. Первое, возмущение христианскими проповедниками, помогло создать гонимую со стороны европейских держав. Массовое Икхуаньское восстание, наоборот, было антиевропейским и получило скрытую поддержку от правителей династии Цин.



Тайпинские повстанцы выжили в Южном Китае в 1850–1863 гг. Восстание было подавлено на севере и сделало своей столицей Нанкин (вверху). Династия получила возможность на предметной борьбе держав в Шанхае для создания угрозы династии Цин.



Восстания в империи Цин

- 1850–1863: Тайпинское восстание (1850–1863 гг.).
- 1851–1863: Икхуаньское восстание (1851–1863 гг.).
- 1863–1871: Восстание в провинции Цинхай (1863–1871 гг.).
- 1871–1878: Восстание в провинции Синьцзян (1871–1878 гг.).
- 1895–1901: Восстание в провинции Гуандун (1895–1901 гг.).
- 1901–1911: Восстание в провинции Хэнань (1901–1911 гг.).
- 1911–1912: Восстание в провинции Шаньси (1911–1912 гг.).




## Территория России в Азии в 1600–1914 гг.

Продвижение русских в Сибирь по следам охотников за мехом было физически тяжелым, но не встретило препятствий от местного населения. Расширение империи на юг вызвало сопротивление со стороны торжеских народов, но техническое превосходство в военной сфере обеспечило паритет. Правление Петра I и Преподобный Иоанн вывел в Тихий океан. С отменой в 1861 г. крепостного права волна русских мигрантов устремилась на восток. Присоединение русских правды в 1902 г. к образованию Амурского союза и было оставлено Русско-японской войной 1904–05 гг. (стр. 270)

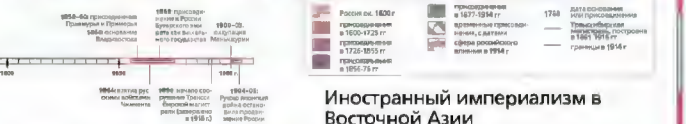


Президентская железная дорога (7360 км от Москвы до Владивостока) была построена для содействия азиатской торговле России и укрепления ее присутствия на Тихом океане.

## Расширение территории России в Азии



## Расширение территории России в Азии в 1600–1914 гг.



## Иностранный империализм в Восточной Азии

Быстро развивающаяся экономика империи Цин в XVIII в. привлекала иностранные державы. Слабость китайских властей проявилась в их неспособности остановить всепожирающую незнакомую британскую торговлю опиумом в 1839–1842 гг. Гривинг был первым в мире на территории Китая и торговых уступок, позволяющих европейским державам, России и Японии закрепиться в Китае. Самоуверенность династии Цин, ее противоядие модернизации и распутие внутренние противоречия играли на руку ее противникам. К концу XIX в., несмотря на полные империалистические реформы, империя Цин полностью утратила свою мощь.

## Иностранные вторжения в Китай



## Иностранное вмешательство в Восточной Азии в 1840–1910 гг.



С 1839–42 гг. торговые суды и корабли западных держав доминировали в прибрежной части Гуанчжоу.

# МОДЕРНИЗАЦИЯ ВОСТОЧНОЙ АЗИИ



Сун Ятсен (Сун Шанг-шан) — лидер Национального революционного Китая (родился в 1866 г.)

В Китае и Японии к началу XIX в. правила феодальные, изоляционистские реакционные режимы, удерживавшие власть с XVII в. Но к 1900 г. их развитие привело к разным результатам. Япония при сёгунах Токугава была сложным обществом, социально развитым, грамотным и готовым к модернизации. С ее началом Япония стала превращаться в индустриальное государство, стремящееся господствовать в Восточной Азии. Этому способствовало неприятие китайской династией Цин внешней зависимости и внутренней потребности в реформах. Падение династии Цин совпало с появлением у Японии территориальных притязаний, крайней фракционностью среди реформаторских группировок в самом Китае и революционными событиями в России, крупнейшем соседе Китая.

## Модернизация Японии в 1868–1919 гг.

Когда командир М. Перри вошел в Токийский залив в 1853 г. с требованием установить торговые отношения с США, закончилась двухвековая эпоха политичекой изоляции, проводившаяся при сёгунах Токугава (бакуфу). Реформаторские силы Юга сыграли главную роль в войне Босен (1868–69), что привело к реставрации Мэйдзи («восстановление правления») — восстановлению власти императора и началу реформ. Страна была поделена на префектуры, центральная власть приняла новую конституцию, началось сооружение железных дорог и создание современных отраслей промышленности.

1854 — первая японская делегация в США  
1858 — «Независимый договор» с США  
1868 — реставрация Мэйдзи  
1871 — первая японская делегация в Европе  
1873 — принятие Конституции

1868 — начало реформы землевладения  
1871 — принятие Конституции  
1873 — принятие Конституции

1871 — принятие Конституции  
1873 — принятие Конституции

1873 — принятие Конституции  
1875 — принятие Конституции

1875 — принятие Конституции  
1877 — принятие Конституции


1877 — принятие Конституции  
1879 — принятие Конституции



После поражения в войне 1894–95 гг. Япония получила право на сферу влияния в Манчжурии и Кореи. В 1905 г. Япония получила право на сферу влияния в Манчжурии и Кореи. В 1905 г. Япония получила право на сферу влияния в Манчжурии и Кореи.

## Японская экспансия в 1868–1936 гг.

Выход Японии в 1868 г. на международную арену сопровождался активной политической территориальной экспансией в интересах быстрого экономического развития. Сперва на территорию США (главный торговый партнер к 1918 г.), Япония заявила о своих правах на соседние острова и захватила территории в ходе войн с Китаем (1894–95) и Россией (1904–05), аннексировала затем Тайвань и Корею. За поддержку союзников в Первой мировой войне (1914–18) Япония приобрела выделенные в Тихом океане, а затем захватившие территории в материковой Азии.



1894–95 гг. Япония-Китайская война  
1904–05 гг. Япония-Русская война  
1914–18 гг. Первая мировая война

1914–18 гг. Первая мировая война  
1919 г. Парижская конференция

1921 г. Вашингтонская конференция  
1922 г. Вашингтонская конференция

1925 г. Япония-Китайская война  
1926 г. Япония-Китайская война

1927 г. Япония-Китайская война  
1928 г. Япония-Китайская война

1931 г. Япония-Китайская война  
1932 г. Япония-Китайская война

1858 — «Независимый договор» с США  
1868 — реставрация Мэйдзи  
1871 — первая японская делегация в Европе  
1873 — принятие Конституции  
1875 — принятие Конституции  
1877 — принятие Конституции  
1879 — принятие Конституции  
1894–95 гг. Япония-Китайская война  
1904–05 гг. Япония-Русская война  
1914–18 гг. Первая мировая война  
1919 г. Парижская конференция  
1921 г. Вашингтонская конференция  
1922 г. Вашингтонская конференция  
1925 г. Япония-Китайская война  
1926 г. Япония-Китайская война  
1927 г. Япония-Китайская война  
1928 г. Япония-Китайская война  
1931 г. Япония-Китайская война  
1932 г. Япония-Китайская война


1904–05 гг. Япония-Русская война  
1914–18 гг. Первая мировая война  
1919 г. Парижская конференция  
1921 г. Вашингтонская конференция  
1922 г. Вашингтонская конференция  
1925 г. Япония-Китайская война  
1926 г. Япония-Китайская война  
1927 г. Япония-Китайская война  
1928 г. Япония-Китайская война  
1931 г. Япония-Китайская война  
1932 г. Япония-Китайская война

## Синьхайская революция 1911 г. в Китае

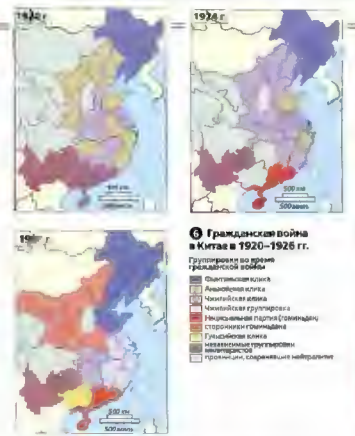
После ста лет постоянных внутренних распри и десятка попыток революций с 1890 г. династия Цин в 1911 г., наконец, осознала необходимость реформ. Ставшие восстание, охватившее весь Китай благодаря телеграфу, через 5 месяцев привело к отречению от престола малолетнего императора в пользу генерала-реформиста Юань Шаня. Руководителем Уайско-го восстания Сунь Ятсен провозгласил в Нанжине республиканскую конституцию. Ситуация, усугубленная слоностью Юань Шаня к диктаторским методам, начала перерастать в острый региональный конфликт.



1911 — Синьхайская революция  
1912 г. — провозглашение Китайской Республики  
1915 г. — 21 требование  
1916 г. — отречение Юань Шаня  
1917 г. — свержение Юань Шаня  
1918 г. — свержение Юань Шаня



Юань Шань — первый президент Китайской Республики



## Гражданская война в Китае в 1920–1926 гг.

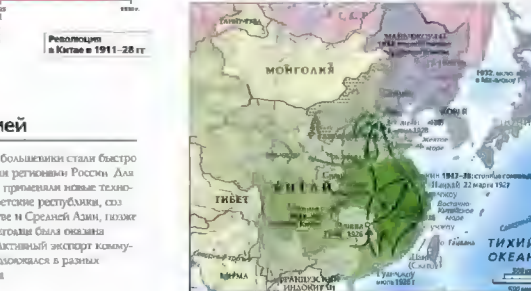
После смерти Юань Шаня в 1916 г. в Китае наступил период нестабильности. В стране возникло несколько региональных группировок с местными милитаристами во главе. На последующие 12 лет Китай погрузился в войсковую борьбу различных сепаратистских и объединительных сил. Движение «Чжэньтоу янь», возникшее в 1919 г. в Шанхае, делало попытки коммунистических настроений, на воле которых был создан Коммунистическая партия Китая (1921). Помышляя Сунь Ятсен в союзе с коммунистами начал борьбу за национальное объединение, кульминацией которой стал Северный поход 1926–1928 гг. Им руководил преемник Сунь Ятсена Чан Кайши (Чан Шэцзи), впоследствии подавивший коммунистов кровавыми репрессиями.

## Красный флаг над Азией

После гражданской войны (1918–21) большевики стали быстро унимать свой контроль над восточными регионами России. Для дела социалистической революции они применяли новые технологии и пропагандистские методы. Советские республика, созданные в Дальнем Востоке, в Тибете и Средней Азии, позже помогли в состав Советского Союза. Монголия была объявлена в южной китайских войсках. Активный экспорт коммунизма, особенно в Китай и Индию, происходил в разных формах через деятельность Коминтерна.



1917 г. — Октябрьская революция  
1918 г. — провозглашение Советской России  
1919 г. — провозглашение Коминтерна  
1920 г. — провозглашение Советской Республики в Китае  
1921 г. — провозглашение Советской Республики в Монголии  
1922 г. — провозглашение Советской Республики в Индии  
1923 г. — провозглашение Советской Республики в Тибете  
1924 г. — провозглашение Советской Республики в Средней Азии



## Китай под властью партии гоминдан

1927 г. — свержение власти Чжэньтоу янь  
1928 г. — свержение власти Чжэньтоу янь  
1929 г. — свержение власти Чжэньтоу янь  
1930 г. — свержение власти Чжэньтоу янь  
1931 г. — свержение власти Чжэньтоу янь  
1932 г. — свержение власти Чжэньтоу янь  
1933 г. — свержение власти Чжэньтоу янь  
1934 г. — свержение власти Чжэньтоу янь  
1935 г. — свержение власти Чжэньтоу янь  
1936 г. — свержение власти Чжэньтоу янь



# ВОЙНА НА ТИХОМ ОКЕАНЕ



После захвата Маньчжурии и провинции Жэньцзинь в 1937 г. началась торговля в Китае.

После Первой мировой войны Япония удалось расширить сферу влияния на Тихом океане, а в ходе гражданской войны в Китае – и в материковой Восточной Азии. Действия Японии в Китае в 1937 г. переросли в настоящую войну. Международные санкции, призванные ограничить притязания Японии, привели к 1940 г. к замораживанию политической ситуации. Через год Япония начала войну, рассчитывая на успех на основе своего быстрого промышленно-го развития, вовлеченности колониальных держав в войну в Европе и выгоды от создания антиазиатской «Великой восточноазиатской сферы совместного процветания». К июню 1942 г. Япония пыталась удерживать линию фронта длиной более 35 тыс. км, что неизбежно обернулось поражением.



Визуальное нападение Японии на военно-морскую базу США Перл-Харбор 7 декабря 1941 г. Было уничтожено напорядок американских военных кораблей. Из находившихся на базе 34 судна было уничтожено только 18, но результатом нападения стало наступление США в войну против Японии и ее союзников.

## Наступление Японии в 1941–1942 гг.

В результате одновременных превентивных ударов в декабре 1941 г. по восточной базе США Перл-Харбор на Гавайях, по контрострову американских Филиппин, по Нидерландской Ост-Индии и Британской Малайе на короткое время образовалась самая большая в истории планетарная империя. Военные кампании на Союзовых островах, в Новой Гвинее и Бирме расширили ее еще больше. Визуальность (Япония заявила без объявления войны), тщательное стратегическое планирование, новейшие методы наступательных операций и пренебрежительное отношение к традиционным правилам ведения войны в совокупности на начальном этапе обеспечили Японии военное превосходство.




Восточнее господство японской армии к середине февраля достигло, включая войну в долинах и высокогорных районах, стала важнейшим элементом, обеспечивавшим военные успехи Японии как в Китае, так и в угрозах Юго-Восточной Азии.



## Наступление Союзников в 1942–1945 гг.

В середине 1942 г. наступление японских войск было остановлено благодаря победам Союзников в Коралловом море и у атолла Мидуэй. Гибридными гибридами стали сражения за остров Гуадамудра (Соломоновы острова). Максимальная промышленность США и действия по захвату стратегически важных островов позволили американским войскам выйти в пределы досягаемости Японских островов силами авиации. Но выпустить ее капитализировать удалось только после того, как США сбросили на нее две атомные бомбы, а советские войска освободили Маньчжурию.



### Контр наступление союзников в 1942–1945 гг.

- островные высадки
- захват островов Союзниками в 1942 г.
- захват островов Союзниками в 1943 г.
- захват островов Союзниками в 1944 г.
- захват островов Союзниками в 1945 г.
- авиационные удары в 1942 г.
- авиационные удары в 1943 г.
- авиационные удары в 1944 г.
- авиационные удары в 1945 г.
- авиационные удары в 1946 г.
- авиационные удары в 1947 г.
- авиационные удары в 1948 г.
- авиационные удары в 1949 г.
- авиационные удары в 1950 г.
- авиационные удары в 1951 г.
- авиационные удары в 1952 г.
- авиационные удары в 1953 г.
- авиационные удары в 1954 г.
- авиационные удары в 1955 г.
- авиационные удары в 1956 г.
- авиационные удары в 1957 г.
- авиационные удары в 1958 г.
- авиационные удары в 1959 г.
- авиационные удары в 1960 г.

### Шесть главных целей

Цель	количество вылетов	уничтожено в городах %
Токио	5	30
Кобе	2	36
Осака	4	26
Миягаси	2	44
Кавасаки	1	33



## Бомбардировки Японии

Активность Союзников началась в июне 1944 г. из Чэнду в Китае с захватом Марианских островов, Иводзимы и Окинавы расширилась возможность использования авиации для переброски грузов, бомбардировки городов и постановки мин в японских водах. С марта 1945 г. с участием тихоокеанской авиации союзники совершили авиационные налеты на шесть японских городов, в итоге бомбардировки были планируются еще свыше 30 городов, уничтожено 80% торговых судов, разрушено более половины застроенных территорий японских городов, без крыши остались 13 млн человек, уничтожена 1/3 всех заводов. Кульминацией стали японские бомбардировки Хиросимы и Нагасаки, в которых погибло более 150 тыс. человек.



С гибелью Хиросимы и Нагасаки союзники впервые стали использовать атомные бомбы. Для ударов по крупнейшим городам союзники использовали бомбы с ядерным зарядом, уничтожив 80% торговых судов, разрушено более половины застроенных территорий японских городов, без крыши остались 13 млн человек, уничтожена 1/3 всех заводов.

# КОММУНИЗМ И КАПИТАЛИЗМ



Высокогорный поезд на фоне горы Фудзи-Мори — символ развития Японии, ведущего центра мировой экономики.

С 1945 г. в Восточной Азии доминировали две идеологии — коммунизм и капитализм, что привело к войнам с международным участием в Корее (1950–53) и во Вьетнаме (1946–75). В Китае Мао Цзун и его последователи пытались осуществить социальную революцию через централизацию, коллективизацию и жестокое подавление инакомыслия, стараясь одновременно справиться с ростом населения. Капиталистическая экономика успешно развивалась по периферии Тихого океана, опираясь на пример Японии и при поддержке США. К 2000 г. в Азии осталась Северная Корея, а Китай достиг успехов на пути рыночной экономики. После распада СССР в 1991 г. вновь обострились этнические конфликты между исламскими движениями, что вызвало новый международный конфликт в Афганистане.



Представитель Мао Цзуня и спонсоры его распада в Китае выжили в мобилизации масс, распространяя его труды, высказывая протесты или и пропаганду (источник)

## Коммунистическая революция в Китае в 1927–1949 гг.

После раскола с партией гоминьдан коммунисты отступили на отдаленные базы в горах. Преследуемые гоминьдановскими войсками Чан Кайши, они во главе с Мао Цзунем перебазировались в 1934–36 гг. на север в Яньши (Великий канал). Война с Японией позволила Мао Цзуню перестроить партию, укрепить авторитет и развить влияние, а то время как главным оплотом в Чунцзин на юго-западе страны После вступления советских войск в Манчжурию и капитуляции Китая коммунисты смогли установить контроль над северо-востоком Китая. Их противостояние с гоминьданом перешло в гражданскую войну, закончившуюся поражением гоминьдана и его эвакуацией на Тайвань. В 1949 г. была провозглашена Китайская Народная Республика.



- 1 Коммунистическая революция в Китае
  - освобожденные базы коммунистов в 1927 г.
  - Северо-западный (Великий канал) поход, окт. 1934 – окт. 1935 гг.
  - гг. при поддержке Японии
  - гг. после поражения Японии
  - гг. после победы над японцами
  - гг. после победы над японцами
  - район партизанской борьбы коммунистов
  - сражение
  - освобождение коммунистами
  - гг. города, в которых не контролировались

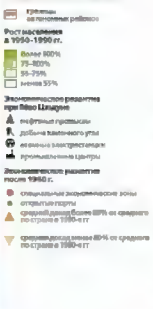


В ходе «большого скачка» (1958–60) тысячи неопытные рабочие для строительства Восток на аграрной стране в промышленной революции и в начале в 1960-е гг. «великий голод».

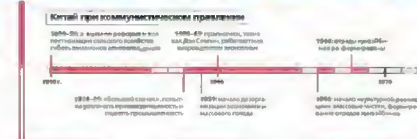
## Китай при коммунистах

Победившие китайские коммунисты перешли к радикальным социальным реформам, создав централизованную политическую и экономическую структуру и модернизируя промышленность после 40 лет хаоса. Мао Цзун осуществил коллективизацию сельского хозяйства и мобилизовал массы для осуществления крупных проектов «большой скачок» (1958–60 гг.) заключив голодом и гибелью 30 млн чел. Продолжалась идеологическая обработка населения, особенно в годы «культурной революции», начавшейся в 1966 г. После смерти Мао в 1976 г. политика Китая постепенно изменилась, но коммунисты сохранили свою монополию на власть (в 1989 г. выступили за демократию были жестоко подавлены). К 2000 г. проведены главные «открытые двери» привели ко второй промышленной революции, сделав значительную часть страны силой быстрой реакции в мире.

## 2 Экономическое развитие Китая после 1950 г.



## 3 Коммунистическая революция



## Экспансия Китая после 1949 г.

Отношения между Западом и коммунистическими странами еще больше осложнились после вступления Китая в войну в Корее, его саркастической поддержки коммунистической партизанской деятельности по всему миру и после его идеологического раскола с СССР в 1960 г. после разногласия между личностями Сталина и Мао Цзунем. Коммунизм Китая считался с его агрессивной внешней политикой. Был присоединен Тибет (в 1953 г. — автономный район), а его религиозный лидер Далай-лама в изгнании. В 1959 г. разогнанные монахи привели к вооруженным конфликтам с Индией в 1962 г. и с Вьетнамом в 1979 г. Источником раздражения оставался Тайвань, а стремление контролировать месторождения нефти и газа заставляло Китай выдвигать свои претензии на отдаленные острова в Южно-Китайском море.


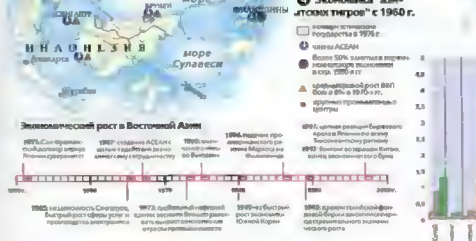


Восстание в Тибете в 1959 г. Было подавлено китайскими войсками. После вступления 1959 г. тибетский духовный и политический лидер Далай-лама выехал из Тибета и переселился в Индию.



## «Азиатские тигры» после 1960 г.

В годы американской оккупации Япония (1945–1952) была принята неоконсервативная конституция и созданы условия для быстрого экономического роста. Постепенно страна была интегрирована, и появилась возможность сделать больше инвестиций в промышленность. Особый взрыв в Японии росла промышленность сумо, электронная техника, фотоаппараты и автомобили. К 1970-м гг. Япония, третья в мире промышленная держава, осуществляла программу вывоза иностранных инвестиций. Пример Японии вдохновлял в последующие 20 лет успешное развитие азиатских стран (Южная Корея, но рост Китая в начале XXI в. грозит затмить их достижения).



## Ислам и национализм в Центральной Азии



Ислам в Центральной Азии, пережив гонения, вновь стал политическим фактором. После терактов в Афганистане (1973) и создания исламской республики в Иране (1979) возрождению ислама способствовали борьба мусульман с советскими войсками в Афганистане (1979–89). После распада СССР в 1991 г. в образованных государствах обострились этнические и религиозные противоречия. Фундаменталистское движение «Талибан» захватило власть в Афганистане в 1995–98 гг., но в 2001 г. режим рухнул, ставшая базой для исламских террористов, был свергнут США.



# АВСТРАЛИЯ И ОКЕАНИЯ

## ИСТОРИЯ РЕГИОНА

### ИСТОРИЧЕСКИЙ ЛАНДШАФТ

Австралия, похожий на остров континент, и разбросанные в Тихом океане мириады островов Меланезии, Микронезии и Полинезии внесли своеобразный вклад в мировую историю. Первые люди заселили Австралию и Новую Гвинею около 60 тыс. лет назад. Они прошли по материковому мосту Юго-Восточной Азии и переплыли на лодках оставшуюся часть пути, став первыми мореходами. Вслед за последней ледниковой эпохой и подъемом уровня океана Австралия и Новая Гвинея оказались изолированными, и жители отдаленных общин вели примитивный образ жизни, оставшийся под угрозой с приходом европейцев в XVIII веке. Заселение островов Тихого океана, начавшееся около 30 тысяч лет назад, тоже зависело от навыков навигации, а с 1500 г. до н.э. оно переросло в активную колонизацию. К 1200 г. н.э. полинезийцы стали самой распространенной этнической группой на Земле, расселившись от Новой Зеландии до Гавайских островов. Австралия и Океания были последней целью европейских империалистов, не считая бесплодных просторов Арктики и Антарктики, в тонке за мировое господство в самом начале XX века.



Первые поселки располагались по побережью, но с ростом численности населения перемещались вглубь и занимали плоские ледниковые равнины внутри материка.



Во время последнего оледенения австралийские пустыни были обильнее. Когда перемены между Австралией и Новой Гвинеей сформировали водный барьер, поселенцы отступили к югу, на материк.



Большинство островов Океании образовались в результате вулканической деятельности на дне моря и накопили продукты эрозии материка в виде вулканов, возвышающихся над поверхностью воды и окруженного коралловыми рифами. После появления прилипания на острова Тихого океана из Новой Зеландии и Соломоновых островов, достигнув Фиджи и 1300 г. до н.э.

#### Типы растительности

- материковый и степной ландшафт
- пустыня
- лиственный лес (влажная растительность)
- трава
- лес в радиальном направлении
- влажные тропические леса
- субтропические кустарники
- пустыня
- субтропический вечнозеленый лес
- березовый лес (18 тыс. лет назад)

**Австралия и Океания 18 тыс. лет назад**  
Во время последнего оледенения Австралию и Новую Гвинею соединял материковый мост. Сумевший остров Новой Зеландии был покрыт луговой и кустарниковой растительностью, а Южный остров — тульской. Сегодня большую площадь островов занимают леса. Климат Австралии был холоднее и суше, и пустыни, связавшие свыше трех четвертей континента.



# АВСТРАЛИЯ И ОКЕАНИЯ

## ИССЛЕДОВАНИЕ И КАРТОГРАФИРОВАНИЕ




Абел Тасман достиг Тасмании в Нов Зеланд в 1642 году в поисках Большого южного континента.

Почти все острова Тихого океана были открыты и заселены полинезийцами за 500 лет до прихода европейцев. Лишь спустя три столетия после первого кругосветного плавания Магеллана в 1521 г. все острова Тихого океана были нанесены на карту. С Австралийским континентом было сложнее. Еще с античных времен европейские карты мира включали обширный южный континент, *Terra Australis Incognita* (Неведомая Южная Земля). Только после плаваний Джеймса Кука в XVIII в. были установлены точные размеры Австралии. Внутренние горные области Новой Гвинеи были обследованы европейцами только в XX веке.

### «МОРСКИЕ КАРТЫ» ЖИТЕЛЕЙ МАРШАЛЛОВ ОСТРОВОВ

Меланезийцы и полинезийцы, обитавшие Тихим океаном в течение тысячелетий, имеют много об открытии Австралии и голландца Житман Маршалловых острова делают карты из коралла и ракушек. Это — либо реальные карты, секретные островов, и их берут в голландия, либо учебные пособия. По сути, это не карты в обычном понимании, а символы, которые по-прежнему используют как острова конъюнкты фронта морской рыбы



«Морская карта» сделана из мелких глыбок коралловой гальки. Ракушки и глыбки указывают острова, а пустые — изменения фронта морской рыбы



В 1696 г. Берк и Уик торжественно отправились в Австралию с намерением перебраться Австралию с моря на север. Абсолютно по ошибке они нанесли глечи и воду, но все же оба погибли от поноса

### Исследования Австралии и Новой Гвинеи в 1796-1826 гг.

- Филипп Кок 1770-80 гг.
- Майкл Флиндерс 1788-99 гг.
- Маттео Флиндерс 1803-04 гг.
- Чарльз Смит 1803-43 гг.
- Томас Mitchell 1835-46 гг.
- Леонард Эйкс 1825-41 гг.
- Гидрограф Дэвидson 1841-46 гг.
- Зыгфрид Кундева 1848 гг.
- Роберт Барк 1848-51 гг.
- Майкл Уокер 1849-51 гг.
- Джон Стивенс 1851-61 гг.
- Питер Кирквордс 1872-78 гг.
- Ламон Фортеск 1874 г.
- Чарльз Дарвин 1825-74 гг.
- Роберт Марк Алланкарн 1878 г.
- Александр Форстер 1873 г.
- Чарльз Кэрроу 1877-78 гг.

### Исследования Австралии и Новой Гвинеи

- 1801-04 плавания Роберт Фишер и Дуглас Мюррей
- 1809-30 плавания Джеймс Кук и Дэвидсон
- 1810-18 плавания Роберт Фишер и Дэвидсон
- 1817-18 плавания Роберт Фишер и Дэвидсон
- 1817-18 плавания Роберт Фишер и Дэвидсон
- 1817-18 плавания Роберт Фишер и Дэвидсон
- 1817-18 плавания Роберт Фишер и Дэвидсон
- 1817-18 плавания Роберт Фишер и Дэвидсон

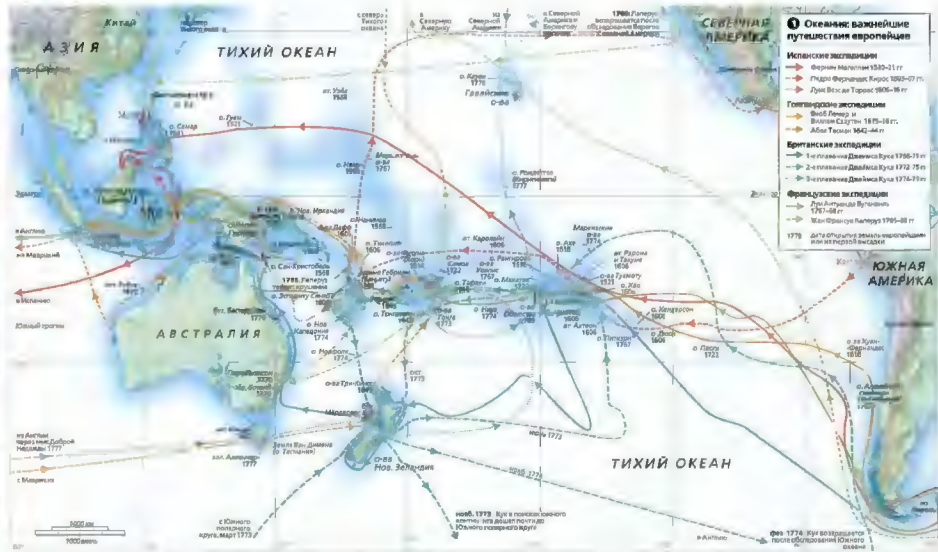


### Австралия и Новая Гвинея: исследования

Австралия никогда не вызвала интереса у голландцев, зная лишь ее суровый западный берег Англичан, поселившихся на умеренном юго-востоке, маняло влюбь материка сначала золото и пастбища, а позже — желание изучить обширные пустыни: В экваториальных Берк и Лейбоудите исследовали прибрежных верховьях. Гористая Новая Гвинея, густонаселенная влажными тропическими лесами, оказалась еще более недоступной для путешав. Большинство несомненных островов в XIX веке промышало вдоль рек, а восточные оставались недоступными до появления европейских



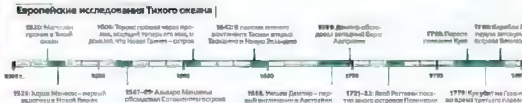
Д. Кук имел копию этой французской карты 1796 г. в плавании 1768-1771 гг. Западный берег Австралии нарисован голландцами, так как к нему прибывало южнокитайские и Ост-Индские корабли. Восточный берег был назван им, пока Кук не пополнил его на карту, а в 1798-1799 гг. Флиндерс и Басс доказали, что Тасмания — остров.




- ### Океаника важнейшие путешествия европейцев
- Испанские экспедиции**
    - Фернандо Магеллан 1519-21 гг.
    - Хуан Веспуччи Колум 1499-1497 гг.
    - Луис Веспуччи Колум 1496-98 гг.
  - Португальские экспедиции**
    - Васко да Гама 1497-99 гг.
    - Алфонсо Албукерке 1497-99 гг.
  - Французские экспедиции**
    - Жюль Верн 1873-78 гг.
    - Пьер Кирквордс 1872-78 гг.
  - 1778 Джеймс Кук исследовал западный берег Австралии

### Плавания и открытия европейцев

В XVI в. испанцы, ведомые алчностью и любопытством, проникли в Тихий океан в поисках путей к богатствам Китая и Японии (Изуумской) островов. Они не вменяли в жизнь островов и лишь оставили на них останки для пополнения запасов пищи и воды. В Австралии и Новой Зеландии первыми появились голландцы, но, не найдя в них никакой выгоды, покинули эти края. Картина изменилась в XVIII веке, когда Великобритания и Франция вступили в борьбу за мировое господство. Три экспедиции капитана Джеймса Кука изменили представления европейцев об Океании, и отчасти популярность описаний его плаваний способствовала европейской и американской колонизации региона в XIX в.



Эта карта 1683 г. составлена по материалам голландских мореплавателей. Она дает достоверную картину Солондонских островов и части северного побережья Новой Гвинеи, но смещение и расширение Австралии остается загадкой, хотя в отношении от многих более поздних карт она не совпадает с картой Гвинейки, в определенной степени провинции.



«Иномышленники, корабли». Д. Кук в 1772-1775 гг. был первоначально настроен для перевозки угля.

### Зверобой, китобой и торговцы

Американские охотники на тюленей первыми нарушили жизнь островов Тихого океана в конце XVIII в. Затем подолились торговцы, основанные факторами для снабжения судов. С 1820-х гг., когда промыслов китов в Атлантике истощилось, массово немцами прибыть китобой. Результатом стало замещение от западных боковой жюльки темных островов. В 1860-х гг. гримша новая белая — насильственный увес южнокити-гуденцев, первоначально работавшими из Перу, а позже для работы на плантациях сахарного тростника в штате Квинсленд в Австралии



Миллионы были основной добычей китобоев в Тихом океане и в спрос на китовый жир, производимый в Европе и США как стандартный материал.



### Европейцы и американцы на Тихом океане в 1800-1850 гг.

- добыча китобойного промысла
- торговля мехом
- торговля рабами
- торговля сахаром
- торговля древесиной

### Использование ресурсов Тихого океана 1860-1880 гг.

- 1860-е годы — торговля мехом
- 1870-е годы — торговля рабами
- 1880-е годы — торговля рабами
- 1890-е годы — торговля рабами

Значение Тихого океана расширилось с приходом американцев и европейцев китобойных судов в XIX в. После 1830 г. более важной стала торговля рабами, а в 1830-е — торговля рабами

# ДРЕВНЯЯ ОКЕАНИЯ



Древнейшая статуэтка человека. Возраст 400 лет. Острова Рупуру

**В ледниковые периоды**, Австралия, Новая Гвинея и Тасмания, соединенные перешейками, представляли собой единый континент Саху. Его первыми жителями были протоавстралийцы – предки современных папуасов и австралийских аборигенов, пришедшие сюда 60 тыс. лет назад. Следующая большая волна переселенцев связана с приходом австронезийских племен с Филиппинских и Зондских островов ок. 6000 г. до н.э. Смешение с местными племенами привело к сложному этническому составу Меланезии. Около 1500 г. до н.э. австронезийцы, искусные мореходы, добрались до Фиджи и Самоа, откуда позже началось распространение полинезийцев вглубь Тихого океана и заселение таких удаленных островов, как Гавайи и Новая Зеландия.

### «ВРЕМЯ ТВОРЕНИЯ»

Культура аборигенов Австралии очень разнообразна, но в восточной части все племена представляют три «ветви» творения. Сложно традиционным термин «аборигены», до сотворения мира существовала первичная материя, а затем духи иголками коря фактически и думали о социальном.



Искусственный рисунок на национальном парк Кингду – это Баррабиндэ, земля черной-красной.

## Заселение островов Тихого океана

Заселение произошло в ходе двух больших волн миграции. Примерно с 2000 г. до н.э. австронезийские племена с Филиппин начали заселять Меланезию, архипелаг Бисмарка, Солонгунские острова и, наконец, Фиджи. Их расселение можно проследить по характерной керамике культуры лалита. Фиджи, Тонга и Самоа были колыбелью не только знаменитой культуры – полинезийской. С крупной миграции с Самоа на Маркусские острова началось расселение полинезийцев по другим отдаленным островам Тихого океана, до Ньюй Зеландии, Гавайских островов и острова Пасхи.



Керамическая фигурка «Колетин», традиционное украшение вышивки, одной из наиболее древних культур Полинезии



Своим величием переселенцы полинезийцы сохранили на разурочных водах, глобальных этой современной реконструкции. Показано основные сельскохозяйственные культуры сев: бананы, кукуруза, свиньи, курица и собаки.




### Заселение Австралии, Тасмании и Новой Гвинеи

Никто точно не знает, когда и каким путем в Австралию и Новую Гвинею пришли первые поселенцы. Известно лишь, что им пришлось преодолеть открытое морское пространство. Первые люди, вероятно, пришли в Австралию с острова Тимор, находясь на 70 км от восточного, во время самого высокого уровня океана. Хотя тогда климат Австралии был благоприятнее современного, заселение было в основном на побережье. В конце последней ледниковой эпохи уровень океана поднялся, тогда скрыла невидимые археологические свидетельства и отрезала тасманийцев (возможно через переселенцев) от материка.

#### 1 Заселение Австралии, Тасмании и Новой Гвинеи



Богатство изображений вполной образ жизни, перемены в почве и воды в зависимости от сезона на этом в Австралии рисовали первобытные охотники для охоты, а у женщины в руках галлон и корзина.



### Древнее земледелие на Новой Гвинее

Протоавстралийцы Саху были охотниками-собирателями, но еще в 6000 г. до н.э. жители Новой Гвинеи расчищали леса, став охотниками на первых в мире земледельцев. Наиболее охотники свиней и собак, а также в 4-3 тыс. до н.э. говорят о том, что их завезли австронезийские племена, которые также начали выращивать таро, осушать и использовать болота. Эти занятия вскоре распространились с побережий на западные горы. Жители восточных низовий выращивали другой корнеплод – таро (Pogonatum), прокладывая занятия охотой и собирательством.



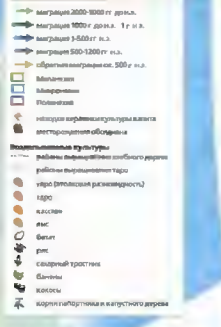
#### 2 Доместичация Новая Гвинея



Сельское хозяйство на Новой Гвинее мало изменилось за 8 тыс. лет. Ист. изображение из Азии. Австронезийские племена около 4000 г. до н.э. стал основной типом по всей Океании.



#### 3 Заселение островов Океании



Маори выжили и сохранили австронезийские традиции.


#### Остров Пасхи (Рапунуи)

История о. Пасхи отразил его географическую удаленность. Он был заселен около 300 г. н.э. и население достигло 7 тыс. чел. Примерно с 1680 г. сообщество, возмущенное гигантские статуи, начало приходить в упадок. К тому времени на острове, некогда поросшем пальмами, не осталось ни одного дерева. Лишившиеся материала для лодок и, как следствие, рабы, островитяне начали борьбу за скудные запасы пищи: кур, бамбук, батат и ямс. В 1862 г. пришла новая волна: около 1300 жителей, треть населения, были уведены первыми работниками.



Многие статуи острова Пасхи, стоявшие на платформе-террасе, разрушены осяевшим на красном туфу. Статуи на этом фото брали в качестве сувенира, когда в 1770 вене островитяне сообщество пришло в упадок.

#### 3 о Пасхи (Рапунуи)



# КОЛОНИЗАЦИЯ АВСТРАЛИИ



Каторжные носки привнесли с собой и были знакомы в Австралии.


**БРИТАНСКИЕ КОЛОНИИ** в Австралии и Новой Зеландии — удачный опыт перенесения европейской культуры на другие континенты. Сначала в Австралию выслали преступников, а Новая Зеландия служила удобной базой для зверобоев и китобоев, искавших легкую наживу. Со временем в обе колонии стали десятками тысяч прибывать эмигранты из Европы. Как и в США, колонисты любимыми доступными средствами вытесняли местных жителей. На абортенгов Австралии и маори Новой Зеландии смотрели как на препятствие, мешающее колонистам выращивать на своих землях привычные европейские культуры и разводить скот. Переселенцам хватало 70 лет, чтобы на Тасмании совсем не осталось коренных жителей.

### ПЕРВЫЕ ПОСЕЛЕНЦЫ И БУХТА БОТНИ

В январе 1788 г. австралийские абортенгов с двадцатим набором прибывшие в бухту Ботани флотилии из 11 британских кораблей с 776 австралийцами и их сопровождающими на борту. Движение к бухте Ботани началось в 1770 г., когда ее голландские моряки и больше тысячи км. Все это оказалось не так, и каторжанов перебросили в расположенной севернее бухте Порт-Джексон. Там из горючего послышался запах дружелюбной гари Австралии — Сидней. Тем не менее, бухта Ботани была оставлена у владельцев с традиционным местом ссылки каторжанов.

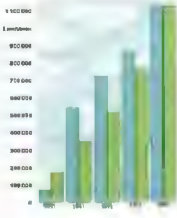


Несколько вращающихся ветряных мельниц в бухте Ботани, а другие абортенгов первой флотилии уже близкие там.



### Жаба золота

Открытие золота в Новом Южном Уэльсе и Виктории в 1851 г. вызвало рост австралийских колоний. Самые крупные шахты были сделаны близ Бендиго и Балларата. В 1850-х гг. в Виктории было добыто более 1000 т золота. Во время «золотой лихорадки», не меньшей, чем в Калифорнии в 1849 г., население Австралии утроилось менее чем за 10 лет. В 1890-х гг. вспыхнула новая «золотая лихорадка», когда золото нашло и путешники Западной Австралии в районе Калбарри.



### Рост населения штатов Виктории и Новый Южный Уэльс в 1851-91 гг.


Средства качают воду для горючего двигателя насоса около Батерса в 1850-х гг. в Австралии горючего насоса отключили с помощью на Калбарри.



### Золотые приливы в Австралии в 1850-1890 гг.

Открытие месторождений: 1850-61, 1860-70, 1880-90.

### Австралия и Виктория системы




### Австралийский Союз

Австралийский Союз как федеративное государство был провозглашен в 1901 году после референдума в шести штатах. На протяжении XIX в. традиционные земледелие и животноводство истощали изначальную пищу и другие блага, например, рост популярности залежных хроников. После Второй мировой войны наступил подъем благодаря открытию месторождений ценных металлов, ископаемых и стимулированию иммиграции. В конце 1980-х гг. у абортенгов пробудились патристические самосознание, они начали предпринимать протесты на землях своих предков.



### Австралийский Союз после 1901 г.



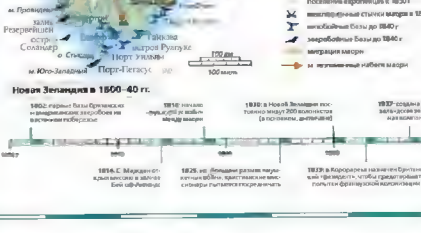
### Освоение Новой Зеландии европейцами

Первыми поселенцами европейцами в Новой Зеландии были зверобойные и китобойные базы, основанные около 1800 г. У гаремцевцев складывалась торговля с маори, которые охотились на тюленей, чтобы обеспечить металлическими инструментами и мушкетерами. Но межплеменная рознь обрела новый характер. Пытаясь с мушкетерами истребить племена без них, а взамен миграции конфликт охватил оба острова. В таких условиях была создана Новозеландская земельная компания, помогавшая британскому империализму с переездом.



Парусный корабль во время первого посещения Кука в 1769 г. изображает укрупненное татуированное лицо маори.


### Новая Зеландия в 1800-1840 гг.



### Новая Зеландия — английская колония

Договор Уайтани, подписанный в 1840 г. более чем 500 вождями маори, передавал Англии суверенитет над Новой Зеландией и гарантировал право маори владения их землей. На деле колонизаторы, а позже маорские племена считали эти земли за бесценок. Это вызвало кровавые маорские войны против захватчиков. В отличие от абортенгов Австралии, использовавших вынужденные насилие, маори вели непрерывные бои и укрепленные лагеря. После поражения они были доведены до нищеты. Лишь в 1900-х гг. маори (около 15% населения страны) смогли получить компенсацию за ущерб от договора Уайтани.

### Новая Зеландия в 1840-1870 гг.



В Новой Зеландии не было неоконченных, и завоевательский процесс. Сами маори постепенно завоевывали, после поражения в 1830-х гг. судьи-реформаторы.

### Колонизация Новой Зеландии в 1830-75 гг.



# КОЛОНИЗАЦИЯ ОСТРОВОВ ТИХОГО ОКЕАНА

**В XIX веке население тихоокеанских островов было почти истреблено.** Из-за огнестрельного оружия межплеменные войны стали более смертоносными, но еще больше жизни уносили завезенные болезни, особенно корь и грипп. Быстрому сокращению численности населения островов также способствовало истребление туземцев колониальными властями и вывоз рабов для работы на плантациях сахарного тростника в Квинсленде и других местах. Во многих общинах наблюдался спад рождаемости. Однако потом на островах стали селиться иммигранты из Европы, Индии, Китая, Японии, Северной и Южной Америки, принесящие с собой новые формы торговли, культуры и администрации. Страны Европы и Америки создали политические структуры, которые позволили уделенным народам Океании стать хозяевами новых государств, территорий и федераций. Многие из них сегодня стремятся к более широкому объединению: с 1990-х гг. раздается призывы к созданию «Соединенных Штатов Океании».

## Политика империализма на Тихом океане

**Огромные затраты** на контроль над островами, расположенными в Тихом океане, не привели к великим колониальным державам XIX в. Как правило, они предпочитали обходить друг друга, распробовывая пределы островного статуса протектората. Однако, к концу века борьба за колониальное господство, особенно между Францией, Германией и Англией, привела к официальной аннексии многих территорий. На крупные острова, такие как Фиджи и Гавайи, после аннексии завезли наемных рабочих на плантации.

### Политика империализма на Тихом океане

- Первые попытки колонизации и протектората**
  - 1770-е
  - 1780-е
  - 1790-е
  - 1800-е
  - 1810-е
  - 1820-е
  - 1830-е
  - 1840-е
  - 1850-е
  - 1860-е
  - 1870-е
  - 1880-е
  - 1890-е
  - 1900-е
  - 1910-е
  - 1920-е
  - 1930-е
  - 1940-е
  - 1950-е
  - 1960-е
  - 1970-е
  - 1980-е
  - 1990-е
  - 2000-е
  - 2010-е
  - 2020-е
- Колонизация и протекторат**
  - 1770-е
  - 1780-е
  - 1790-е
  - 1800-е
  - 1810-е
  - 1820-е
  - 1830-е
  - 1840-е
  - 1850-е
  - 1860-е
  - 1870-е
  - 1880-е
  - 1890-е
  - 1900-е
  - 1910-е
  - 1920-е
  - 1930-е
  - 1940-е
  - 1950-е
  - 1960-е
  - 1970-е
  - 1980-е
  - 1990-е
  - 2000-е
  - 2010-е
  - 2020-е
- Протекторат и вассалитет**
  - 1770-е
  - 1780-е
  - 1790-е
  - 1800-е
  - 1810-е
  - 1820-е
  - 1830-е
  - 1840-е
  - 1850-е
  - 1860-е
  - 1870-е
  - 1880-е
  - 1890-е
  - 1900-е
  - 1910-е
  - 1920-е
  - 1930-е
  - 1940-е
  - 1950-е
  - 1960-е
  - 1970-е
  - 1980-е
  - 1990-е
  - 2000-е
  - 2010-е
  - 2020-е
- Вассалитет**
  - 1770-е
  - 1780-е
  - 1790-е
  - 1800-е
  - 1810-е
  - 1820-е
  - 1830-е
  - 1840-е
  - 1850-е
  - 1860-е
  - 1870-е
  - 1880-е
  - 1890-е
  - 1900-е
  - 1910-е
  - 1920-е
  - 1930-е
  - 1940-е
  - 1950-е
  - 1960-е
  - 1970-е
  - 1980-е
  - 1990-е
  - 2000-е
  - 2010-е
  - 2020-е
- Независимость**
  - 1770-е
  - 1780-е
  - 1790-е
  - 1800-е
  - 1810-е
  - 1820-е
  - 1830-е
  - 1840-е
  - 1850-е
  - 1860-е
  - 1870-е
  - 1880-е
  - 1890-е
  - 1900-е
  - 1910-е
  - 1920-е
  - 1930-е
  - 1940-е
  - 1950-е
  - 1960-е
  - 1970-е
  - 1980-е
  - 1990-е
  - 2000-е
  - 2010-е
  - 2020-е



### МИССИОНЕРЫ В ЮЖНЫХ МОРЯХ

С приходом христианства на большие части островов Тихого океана, так широко приняты в традиционные культурные ценности и обычаи были миссионеры. В XVI веке основаны католические миссии в Микронезии, а к середине XIX века римско-католические, англиканские и методистские миссионеры проповедовали по всей Полинезии. Знакомство туземцев с европейскими обычаями происходило через миссию, требовавшие нормам Океании и европейской культуре. В ряде времен большинство населения островов Океании — христиане (протестанты и католики).



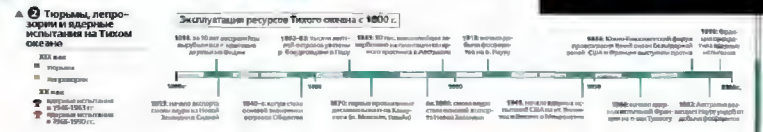
Вероятный кризис границ острова Тонга. По мере и продвижения колонизации Тонга в христианство в 1815 г. оно считало своей обязанностью победить.



## Эксплуатация ресурсов Тихого океана

С конца XVIII века Великобритания превратила Австралию в место ссылки. В XIX веке колония островов главным образом использовалась как тюрьма и лагерь, в подвале — для экспериментов с оружием массового поражения. Изымая ядерных испытаний США жителям Маршалловых островов пришлось покинуть родину на 50 лет, а французам утонченным атомам Муруро и Фанатсуфа в архипелаге Туамоту добыча фосфората на Нуру превратила его в курьезный ландшафт, на результаты которого потребуются столетия.

Населенный остров Восточная Полинезия 13 лет спустя на о. Пасхи. В 1956 г. был устроен в 1956 г. в рамках программы испытаний оружия США.



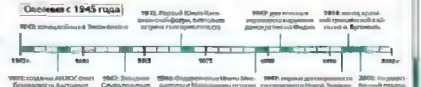
## Деконизация и обретение государственности

Австралия получила статус государства 1 января 1901 г., а через шесть лет — Новая Зеландия. Однако в обеих странах колонисты притесняли аборигенов. Не сразу народы Океании обрели политическую зрелость. Вторая мировая война ослабила колониальную режим и обострила национальное самосознание. В 1962 году Занзибар стало первым аборигенным государством Океании, а в течение следующих 18 лет здесь появилось еще восемь государств. Сегодня существует большое разнообразие политических систем и связей с бывшими метрополиями — от независимого королевства Тонга до американского штата Гавайи.



Океания в 1945 году

Западная Самоа стало независимым от Новой Зеландии в 1962 г. Столица Апиа с портретом и государственным символом. Самоа с Новой Зеландией еще увеличили рост населения и безработица возросла, сокращение занятости и высокая безработица.



### Обретение независимости

- 1770-е
- 1780-е
- 1790-е
- 1800-е
- 1810-е
- 1820-е
- 1830-е
- 1840-е
- 1850-е
- 1860-е
- 1870-е
- 1880-е
- 1890-е
- 1900-е
- 1910-е
- 1920-е
- 1930-е
- 1940-е
- 1950-е
- 1960-е
- 1970-е
- 1980-е
- 1990-е
- 2000-е
- 2010-е
- 2020-е



Иллюстрация прокламации, выпущенной в 1829 г. в Австралии. Доброй была показана стремление англичан к правосудию. Если аборигены убивают европейца — его казнят, если европейец убивает аборигена — его казнят только по указанию. Не дано в европейские колонии в Океании так провозгласил радио.









подошли подчинить горные районы... Гилемара 4125... Альварес де Пенеда, Алонсо... Альварес де Пенеда, Алонсо...

терминалов в стране и... Альварес де Пенеда, Алонсо... Альварес де Пенеда, Алонсо...

Ангильяса От-Медона компания... Альварес де Пенеда, Алонсо... Альварес де Пенеда, Алонсо...

Армения ССР... Альварес де Пенеда, Алонсо... Альварес де Пенеда, Алонсо...

Ардубей... Альварес де Пенеда, Алонсо... Альварес де Пенеда, Алонсо...

Аризон... Альварес де Пенеда, Алонсо... Альварес де Пенеда, Алонсо...

Аркансас... Альварес де Пенеда, Алонсо... Альварес де Пенеда, Алонсо...

Аргентина... Альварес де Пенеда, Алонсо... Альварес де Пенеда, Алонсо...

Армения... Альварес де Пенеда, Алонсо... Альварес де Пенеда, Алонсо...

Ассоциация государств Юго-Восточной Азии... Альварес де Пенеда, Алонсо... Альварес де Пенеда, Алонсо...



































